



Regione Siciliana

Assessorato dei Beni Culturali
e dell'Identità Siciliana
Dipartimento dei Beni Culturali
e dell'Identità Siciliana

**Soprintendenza per i Beni Culturali ed Ambientali
di Agrigento**

**Progetto finanziato con
P.O.R. Sicilia 2000-2006 Misura 2.02 Azione C**

DIPARTIMENTO DEI BENI CULTURALI E DELL'IDENTITA' SICILIANA

Il Dirigente Generale

Maria Concetta Antinoro

SERVIZIO PIANO PAESAGGISTICO REGIONALE

Il Dirigente Responsabile

dott.ssa Adelaide Catalisano

SOPRINTENDENZA PER I BENI CULTURALI ED AMBIENTALI DI AGRIGENTO

COORDINAMENTO

arch. Michele Benfari - Soprintendente
arch. Giuseppe Maragliano - Responsabile U.O.3

COORDINAMENTO TECNICO-SCIENTIFICO

arch. Giuseppe Maragliano - geom. Michele Principato

CONTRIBUTI TECNICO SCIENTIFICI

arch. Antonino Terrana	geom. Giuseppe Vaccaro
arch. M. Concetta Mangiapane	dott. Salvatore Patti
geol. Giuseppe Presti	arch. Salvatore Barone
arch. Salvatore Trupia	arch. Maurizio Zambito

CONSULENZA SCIENTIFICA

prof. arch. Domenico Costantino	arch. Gabriella Catarinicchia
prof. arch. Nicola Giuliano Leone	dott. Valentina Cali
prof. geol. Pietro Di Stefano	dott. Serena Sanzo
prof. dott. Francesco Maria Raimondo	ing. Daniela Lumera
prof. dott. Rosario Schicchi	ing. Daniela Mortellaro
prof. dott. Oscar Belvedere	arch. Antonino Cellura
arch. Laura Cobello	arch. Giuseppe Cacioppo
arch. Antonella Bondi	arch. Giuseppe Antista

COLLABORAZIONI, RILIEVI E RACCOLTA DATI

geol. Salvatore Scarantino	arch. Raffaella Danile
geol. Giuseppe Firrone	arch. Alfonso Cimino
geol. Giuseppe Palermo,	arch. Domenico Fontana
geol. Gerlando Vella	arch. Chiara Cosentino
geol. Maurizio Bombace	dott. Graziella Parello,
geol. Giovanni Ventura Bordenca	dott. Carla Palermo
geol. Arcangelo Pignatone	dott. Ilenia Marchese Ragona
geol. Antonia Puma	dott. Arnaldo Brucculeri
geol. Domenico Vetro	dott. Fausto Lombardo
ing. Calogero Lombardo	dott. Gerlando Mallia
ing. Giuseppe Patti	dott. Giovanni Baglio
ing. Giuseppe Serra	dott. Angelo Vita
arch. Laura Lanza	dott. Giuseppe Genco Russo
arch. Eliana Maria Candura	dott. Francesco Bruno
arch. Marcello Grosso	dott. Florinda Madonia
arch. Gaspare Triassi,	dott. Antonino Amato
arch. Dario Sposito	dott. Giuseppe Lo Pilato
arch. Doride Sajeva	dott. Vincenzo Maggio

OSSERVATORIO REGIONALE PER LA QUALITA' DEL PAESAGGIO

Presidente
Assessore BB.CC.

Componenti:

Dir. Generale Dipartimento BB.CC., Dir. Generale Dipartimento Urbanistica, Dir. Generale Dipartimento Territorio e Amb., Avvocato Distrettuale dello Stato, dott. agr. Antonino Attardo, prof. Giuseppe Barbera, dott. Michele Buffa, arch. Cesare Capitti, prof. Maurizio Carta, arch. Rosa Cordaro, dott. Vincenzo Faramo, prof. Giuseppe Guerrera, prof. Leandro Antonino Ianni, prof. Michele Limosani, ing. Gianluigi Pirrera, prof. Ferdinando Trapani, prof. Giuseppe Trombino, dott. Gianfranco Zanna

*Elaborato allegato al Piano Paesaggistico degli Ambiti regionali 2, 3, 5, 6, 10, 11 e 15
ricadenti nella provincia di Agrigento redatto ai sensi dell'art.143
del D.Lgs. 22.01.2004, n.42 e s.m.i., approvato con D.A. n.64/GAB del 30.09.2021*

L'ASSESSORE

(Alberto Samonà)



Area Codici

Progressivo interno provvisorio	1	Numero scheda	111
Tipo scheda	Viabilità storica		
Ente schedatore	SBCA. AG U.O. VII		

Area Cronologia

Secolo	XX
Fonti:	Catasto Borbonico

Area Localizzazione e riferimenti geotopografici(riferita al punto di inizio del percorso)

Provincia	AG	Comuni attraversati	Agrigento - Joppolo Giancaxio - Aragona		
Contrada	Fontanelle	Ambito	10	Unità di paesaggio	
Località collegate	Agrigento - Aragona				
Riferimenti cartografici:	1:10.000				

Area Localizzazione e riferimenti geotopografici(riferita al punto di arrivo del percorso)

Provincia	AG	Comune	Aragona		
Contrada	Petrusa	Ambito	10	Unità di paesaggio	

Area Denominazione/Oggetto

Definizione	Regia Trazzera				
Denominazione storica	Petrusa				
Denominazione attuale					

Area caratteristiche dimensionali e tipologiche

Sviluppo planimetrico	Sinuoso	Sviluppo altimetrico	Misto
Larghezza media	4	Lunghezza	6510
Tipo di percorso	Crinale	Tipo di fondo	Conglomerato Bituminoso - Fondo Naturale
Elementi di bordura			
Particolarità del tracciato			

Area conservazione

Stato di conservazione	Scarso
Fattori di alterazione:	

Area utilizzazioni

Uso storico	Transumanza
Uso attuale	Parte rotabile e parte del percorso perduto

Area dati amministrativi

Vincoli

Area allegati

Fotografie

Filmato:

Allegati grafici

Area rapporti con il contesto ambientale e paesistico

Contesto

naturale

Integrazione in un sistema

Tipo di sistema

Area elementi strutturali accessori significativi

Definizione

Qualificazione

Denominazione

Ubicazione

Area conservazione relativa agli elementi accessori

Stato di conservazione

Fattori di alterazione

Area utilizzazioni relative agli elementi accessori

Uso attuale

Uso storico

Area localizzazione e riferimenti geotopografici relativa agli elementi accessori

Coordinata Piana Est

Coordinata Piana Nord

Area "RCTP/Valore"

Integrità

Leggibilità dell'insieme

Rappresentatività

Importanza sociale, di costum

Importanza visuale d'insieme

Importanza panoramica

Importanza panoramica riconosciuta

Area "RCTP/Vulnerabilità endogena"

Fragilità strutturale d'insieme

Fragilità funzionale

Degrado in atto

Propensione spontanea al degrado

Area "RCTP/Vulnerabilità esogena"

Precarietà ambientale generale

Precarietà ambientale specifica

Degrado da attività umane improprie

Degrado da attività umane probabili

Inserto naturalistico

Forme Carsiche:	<input type="text"/>	Lettura sezioni stratigrafiche rilevanti:	<input type="text"/>
Emergenze geologiche:	<input type="text"/>	Emergenze geomorfologiche:	<input type="text"/>
Osservazioni	<input type="text"/>		
Segnalazioni faunistiche:	<input type="text"/>	Osservazioni	<input type="text"/>
Osservazioni:	<input type="text"/>		
Rilevanza:	Media		
Data:	<input type="text" value="12/11/2005"/>	Nome del compilatore:	<input type="text" value="Arch. Triassi G.F."/>
Ruolo del compilatore:	<input type="text"/>		

Area Codici

Progressivo interno provvisorio	2	Numero scheda	57
Tipo scheda	Viabilità storica		
Ente schedatore	SBCA. AG U.O. VII		

Area Cronologia

Secolo	XX
Fonti:	Catasto Borbonico

Area Localizzazione e riferimenti geotopografici(riferita al punto di inizio del percorso)

Provincia	AG	Comuni attraversati	Alessandria della Rocca		
Contrada	Don Tommaso	Ambito	10	Unità di paesaggio	
Località collegate	Alessandria della Rocca				
Riferimenti cartografici:	1:10.000				

Area Localizzazione e riferimenti geotopografici(riferita al punto di arrivo del percorso)

Provincia	AG	Comune	Alessandria della Rocca		
Contrada	Don Tommaso	Ambito	10	Unità di paesaggio	

Area Denominazione/Oggetto

Definizione	Regia Trazzera				
Denominazione storica	Ciniè (II tratto)				
Denominazione attuale					

Area caratteristiche dimensionali e tipologiche

Sviluppo planimetrico	Irregolare	Sviluppo altimetrico	Misto		
Larghezza media	7	Lunghezza	960		
Tipo di percorso		Tipo di fondo	Conglomerato Bituminoso		
Elementi di bordura					
Particolarità del tracciato					

Area conservazione

Stato di conservazione	Mediocre
Fattori di alterazione:	

Area utilizzazioni

Uso storico	Transumanza
Uso attuale	Rotabile

Area dati amministrativi

Vincoli	
---------	--

Area allegati

Fotografie		Filmato:	
Allegati grafici			

Area rapporti con il contesto ambientale e paesistico

Contesto	naturale	Integrazione in un sistema	<input type="checkbox"/>	Tipo di sistema	
----------	----------	----------------------------	--------------------------	-----------------	--

Area elementi strutturali accessori significativi

Definizione	
Qualificazione	
Denominazione	
Ubicazione	

Area conservazione relativa agli elementi accessori

Stato di conservazione	
Fattori di alterazione	

Area utilizzazioni relative agli elementi accessori

Uso attuale	
Uso storico	

Area localizzazione e riferimenti geotopografici relativa agli elementi accessori

Coordinata Piana Est		Coordinata Piana Nord	
----------------------	--	-----------------------	--

Area "RCTP/Valore"

<input checked="" type="checkbox"/> Integrità	<input type="checkbox"/> Importanza visuale d'insieme
<input checked="" type="checkbox"/> Leggibilità dell'insieme	<input type="checkbox"/> Importanza panoramica
<input type="checkbox"/> Rappresentatività	<input type="checkbox"/> Importanza panoramica riconosciuta
<input type="checkbox"/> Importanza sociale, di costume	

Area "RCTP/Vulnerabilità endogena"

<input type="checkbox"/> Fragilità strutturale d'insieme	<input checked="" type="checkbox"/> Degrado in atto
<input type="checkbox"/> Fragilità funzionale	<input type="checkbox"/> Propensione spontanea al degrado

Area "RCTP/Vulnerabilità esogena"

<input type="checkbox"/> Precarietà ambientale generale	<input type="checkbox"/> Degrado da attività umane improprie
<input type="checkbox"/> Precarietà ambientale specifica	<input type="checkbox"/> Degrado da attività umane probabili

Inserto naturalistico

Forme Carsiche:		Lettura sezioni stratigrafiche rilevanti:	
Emergenze geologiche:		Emergenze geomorfologiche:	
Osservazioni			
Segnalazioni faunistiche:		Osservazioni	

Osservazioni:	
Rilevanza:	Media

Data:	16/12/2004	Nome del compilatore:	Arch. Triassi G.F.
Ruolo del compilatore:			

Area Codici

Progressivo interno provvisorio	3	Numero scheda	106
Tipo scheda	Viabilità storica		
Ente schedatore	SBCA. AG U.O. VII		

Area Cronologia

Secolo	XX
Fonti:	Catasto Borbonico

Area Localizzazione e riferimenti geotopografici(riferita al punto di inizio del percorso)

Provincia	AG	Comuni attraversati	Aragona		
Contrada	Poveromo	Ambito	10	Unità di paesaggio	
Località collegate	Aragona				
Riferimenti cartografici:	1:10.000				

Area Localizzazione e riferimenti geotopografici(riferita al punto di arrivo del percorso)

Provincia	AG	Comune	Aragona		
Contrada	Agnellaro	Ambito	10	Unità di paesaggio	

Area Denominazione/Oggetto

Definizione	Regia Trazzera				
Denominazione storica	Agnellaro				
Denominazione attuale	S.P. 8				

Area caratteristiche dimensionali e tipologiche

Sviluppo planimetrico	Sinuoso	Sviluppo altimetrico	Misto		
Larghezza media	4	Lunghezza	4490		
Tipo di percorso	Pianura	Tipo di fondo	Conglomerato Bituminoso		
Elementi di bordura					
Particolarità del tracciato	Buona parte del tracciato è andato perduto				

Area conservazione

Stato di conservazione	Discreto
Fattori di alterazione:	


Area utilizzazioni

Uso storico	Transumanza
Uso attuale	Rotabile

Area dati amministrativi

Vincoli	
---------	--

Area allegati

Fotografie		Filmato:	
Allegati grafici			

Area rapporti con il contesto ambientale e paesistico

Contesto	naturale	Integrazione in un sistema	<input type="checkbox"/>	Tipo di sistema	
----------	----------	----------------------------	--------------------------	-----------------	--

Area elementi strutturali accessori significativi

Definizione	
Qualificazione	
Denominazione	
Ubicazione	

Area conservazione relativa agli elementi accessori

Stato di conservazione	
Fattori di alterazione	

Area utilizzazioni relative agli elementi accessori

Uso attuale	
Uso storico	

Area localizzazione e riferimenti geotopografici relativa agli elementi accessori

Coordinata Piana Est		Coordinata Piana Nord	
----------------------	--	-----------------------	--

Area "RCTP/Valore"

<input checked="" type="checkbox"/> Integrità	<input type="checkbox"/> Importanza visuale d'insieme
<input checked="" type="checkbox"/> Leggibilità dell'insieme	<input type="checkbox"/> Importanza panoramica
<input type="checkbox"/> Rappresentatività	<input type="checkbox"/> Importanza panoramica riconosciuta
<input type="checkbox"/> Importanza sociale, di costume	

Area "RCTP/Vulnerabilità endogena"

<input type="checkbox"/> Fragilità strutturale d'insieme	<input type="checkbox"/> Degrado in atto
<input type="checkbox"/> Fragilità funzionale	<input checked="" type="checkbox"/> Propensione spontanea al degrado

Area "RCTP/Vulnerabilità esogena"

<input type="checkbox"/> Precarietà ambientale generale	<input type="checkbox"/> Degrado da attività umane improprie
<input type="checkbox"/> Precarietà ambientale specifica	<input checked="" type="checkbox"/> Degrado da attività umane probabili

Inserto naturalistico

Forme Carsiche:		Lettura sezioni stratigrafiche rilevanti:	
Emergenze geologiche:		Emergenze geomorfologiche:	
Osservazioni			
Segnalazioni faunistiche:		Osservazioni	

Osservazioni:	
Rilevanza:	Media

Data:	14/11/2005	Nome del compilatore:	Arch. Triassi G.F.
Ruolo del compilatore:			

Area Codici

Progressivo interno provvisorio	4	Numero scheda	107
Tipo scheda	Viabilità storica		
Ente schedatore	SBCA. AG U.O. VII		

Area Cronologia

Secolo	XX
Fonti:	Catasto Borbonico

Area Localizzazione e riferimenti geotopografici(riferita al punto di inizio del percorso)

Provincia	AG	Comuni attraversati	Aragona		
Contrada	Serra di Palermo	Ambito	10	Unità di paesaggio	
Località collegate	Aragona				
Riferimenti cartografici:	1:10.000				

Area Localizzazione e riferimenti geotopografici(riferita al punto di arrivo del percorso)

Provincia	AG	Comune	Aragona		
Contrada	S. Vincenzo	Ambito	10	Unità di paesaggio	

Area Denominazione/Oggetto

Definizione	Regia Trazzera				
Denominazione storica	Armento - S. Vincenzo				
Denominazione attuale					

Area caratteristiche dimensionali e tipologiche

Sviluppo planimetrico	Sinuoso	Sviluppo altimetrico	Misto		
Larghezza media	4	Lunghezza	3330		
Tipo di percorso	Crinale	Tipo di fondo	Fondo Naturale		
Elementi di bordura					
Particolarità del tracciato					

Area conservazione

Stato di conservazione	Pessimo
Fattori di alterazione:	

Area utilizzazioni

Uso storico	Transumanza
Uso attuale	Rotabile

Area dati amministrativi

Vincoli	
---------	--

Area allegati

Fotografie		Filmato:	
Allegati grafici			

Area rapporti con il contesto ambientale e paesistico

Contesto	naturale	Integrazione in un sistema	<input type="checkbox"/>	Tipo di sistema	
----------	----------	----------------------------	--------------------------	-----------------	--

Area elementi strutturali accessori significativi

Definizione	
Qualificazione	
Denominazione	
Ubicazione	

Area conservazione relativa agli elementi accessori

Stato di conservazione	
Fattori di alterazione	

Area utilizzazioni relative agli elementi accessori

Uso attuale	
Uso storico	

Area localizzazione e riferimenti geotopografici relativa agli elementi accessori

Coordinata Piana Est		Coordinata Piana Nord	
----------------------	--	-----------------------	--

Area "RCTP/Valore"

<input checked="" type="checkbox"/> Integrità	<input type="checkbox"/> Importanza visuale d'insieme
<input checked="" type="checkbox"/> Leggibilità dell'insieme	<input type="checkbox"/> Importanza panoramica
<input type="checkbox"/> Rappresentatività	<input type="checkbox"/> Importanza panoramica riconosciuta
<input type="checkbox"/> Importanza sociale, di costume	

Area "RCTP/Vulnerabilità endogena"

<input type="checkbox"/> Fragilità strutturale d'insieme	<input checked="" type="checkbox"/> Degrado in atto
<input type="checkbox"/> Fragilità funzionale	<input checked="" type="checkbox"/> Propensione spontanea al degrado

Area "RCTP/Vulnerabilità esogena"

<input type="checkbox"/> Precarietà ambientale generale	<input type="checkbox"/> Degrado da attività umane improprie
<input type="checkbox"/> Precarietà ambientale specifica	<input checked="" type="checkbox"/> Degrado da attività umane probabili

Inserto naturalistico

Forme Carsiche:		Lettura sezioni stratigrafiche rilevanti:	
Emergenze geologiche:		Emergenze geomorfologiche:	
Osservazioni			
Segnalazioni faunistiche:		Osservazioni	

Osservazioni:	
Rilevanza:	Media

Data:	11/12/2005	Nome del compilatore:	Arch. Triassi G.F.
Ruolo del compilatore:			

Area Codici

Progressivo interno provvisorio	5	Numero scheda	108
Tipo scheda	Viabilità storica		
Ente schedatore	SBCA. AG U.O. VII		

Area Cronologia

Secolo	XX
Fonti:	Catasto Borbonico

Area Localizzazione e riferimenti geotopografici(riferita al punto di inizio del percorso)

Provincia	AG	Comuni attraversati	Aragona		
Contrada	Belvedere	Ambito	10	Unità di paesaggio	
Località collegate	Aragona				
Riferimenti cartografici:	1:10.000				

Area Localizzazione e riferimenti geotopografici(riferita al punto di arrivo del percorso)

Provincia	AG	Comune	Aragona		
Contrada	La Piana	Ambito	10	Unità di paesaggio	

Area Denominazione/Oggetto

Definizione	Regia Trazzera				
Denominazione storica	Girgenti - Aragona				
Denominazione attuale					

Area caratteristiche dimensionali e tipologiche

Sviluppo planimetrico	Sinuoso	Sviluppo altimetrico	Misto		
Larghezza media	10	Lunghezza	4780		
Tipo di percorso	Crinale	Tipo di fondo	Conglomerato Bituminoso		
Elementi di bordura	Cordoli in cemento armato				
Particolarità del tracciato					

Area conservazione

Stato di conservazione	Buono
Fattori di alterazione:	

Area utilizzazioni

Uso storico	Transumanza
Uso attuale	Rotabile

Area dati amministrativi

Vincoli	
---------	--

Area allegati

Fotografie		Filmato:	
Allegati grafici			

Area rapporti con il contesto ambientale e paesistico

Contesto	naturale	Integrazione in un sistema	<input type="checkbox"/>	Tipo di sistema	
----------	----------	----------------------------	--------------------------	-----------------	--

Area elementi strutturali accessori significativi

Definizione	Muretti, Paracarri
Qualificazione	Cemento armato, Ghisa
Denominazione	
Ubicazione	

Area conservazione relativa agli elementi accessori

Stato di conservazione	
Fattori di alterazione	

Area utilizzazioni relative agli elementi accessori

Uso attuale	
Uso storico	

Area localizzazione e riferimenti geotopografici relativa agli elementi accessori

Coordinata Piana Est		Coordinata Piana Nord	
----------------------	--	-----------------------	--

Area "RCTP/Valore"

<input checked="" type="checkbox"/> Integrità	<input type="checkbox"/> Importanza visuale d'insieme
<input checked="" type="checkbox"/> Leggibilità dell'insieme	<input type="checkbox"/> Importanza panoramica
<input type="checkbox"/> Rappresentatività	<input type="checkbox"/> Importanza panoramica riconosciuta
<input type="checkbox"/> Importanza sociale, di costum	

Area "RCTP/Vulnerabilità endogena"

<input type="checkbox"/> Fragilità strutturale d'insieme	<input checked="" type="checkbox"/> Degrado in atto
<input type="checkbox"/> Fragilità funzionale	<input checked="" type="checkbox"/> Propensione spontanea al degrado

Area "RCTP/Vulnerabilità esogena"

<input type="checkbox"/> Precarietà ambientale generale	<input type="checkbox"/> Degrado da attività umane improprie
<input type="checkbox"/> Precarietà ambientale specifica	<input checked="" type="checkbox"/> Degrado da attività umane probabili

Inserto naturalistico

Forme Carsiche:		Lettura sezioni stratigrafiche rilevanti:	
Emergenze geologiche:		Emergenze geomorfologiche:	
Osservazioni			
Segnalazioni faunistiche:		Osservazioni	

Osservazioni:	
Rilevanza:	Media

Data:	13/12/2005	Nome del compilatore:	Arch. Triassi G.F.
Ruolo del compilatore:			

Area Codici

Progressivo interno provvisorio	6	Numero scheda	105
Tipo scheda	Viabilità storica		
Ente schedatore	SBCA. AG U.O. VII		

Area Cronologia

Secolo	XX
Fonti:	Catasto Borbonico

Area Localizzazione e riferimenti geotopografici(riferita al punto di inizio del percorso)

Provincia	AG	Comuni attraversati	Aragona		
Contrada	Poveromo	Ambito	10	Unità di paesaggio	
Località collegate	Aragona				
Riferimenti cartografici:	1:10.000				

Area Localizzazione e riferimenti geotopografici(riferita al punto di arrivo del percorso)

Provincia	AG	Comune	Aragona		
Contrada	Spagnolo	Ambito	10	Unità di paesaggio	

Area Denominazione/Oggetto

Definizione	Regia Trazzera				
Denominazione storica	Serra di Palermo				
Denominazione attuale					

Area caratteristiche dimensionali e tipologiche

Sviluppo planimetrico	Sinuoso	Sviluppo altimetrico	Misto		
Larghezza media	8	Lunghezza	8020		
Tipo di percorso	Crinale	Tipo di fondo	Conglomerato Bituminoso		
Elementi di bordura					
Particolarità del tracciato	Parte del tracciato è andato perduto				

Area conservazione

Stato di conservazione	Buono
Fattori di alterazione:	

Area utilizzazioni

Uso storico	Transumanza
Uso attuale	Rotabile

Area dati amministrativi

Vincoli	
---------	--

Area allegati

Fotografie		Filmato:	
Allegati grafici			

Area rapporti con il contesto ambientale e paesistico

Contesto	naturale	Integrazione in un sistema	<input type="checkbox"/>	Tipo di sistema	
----------	----------	----------------------------	--------------------------	-----------------	--

Area elementi strutturali accessori significativi

Definizione	Muretti, Paracarri
Qualificazione	Cemento armato, Ghisa
Denominazione	
Ubicazione	

Area conservazione relativa agli elementi accessori

Stato di conservazione	
Fattori di alterazione	

Area utilizzazioni relative agli elementi accessori

Uso attuale	
Uso storico	

Area localizzazione e riferimenti geotopografici relativa agli elementi accessori

Coordinata Piana Est		Coordinata Piana Nord	
----------------------	--	-----------------------	--

Area "RCTP/Valore"

<input checked="" type="checkbox"/> Integrità	<input type="checkbox"/> Importanza visuale d'insieme
<input checked="" type="checkbox"/> Leggibilità dell'insieme	<input type="checkbox"/> Importanza panoramica
<input type="checkbox"/> Rappresentatività	<input type="checkbox"/> Importanza panoramica riconosciuta
<input type="checkbox"/> Importanza sociale, di costume	

Area "RCTP/Vulnerabilità endogena"

<input type="checkbox"/> Fragilità strutturale d'insieme	<input checked="" type="checkbox"/> Degrado in atto
<input type="checkbox"/> Fragilità funzionale	<input checked="" type="checkbox"/> Propensione spontanea al degrado

Area "RCTP/Vulnerabilità esogena"

<input type="checkbox"/> Precarietà ambientale generale	<input type="checkbox"/> Degrado da attività umane improprie
<input type="checkbox"/> Precarietà ambientale specifica	<input checked="" type="checkbox"/> Degrado da attività umane probabili

Inserto naturalistico

Forme Carsiche:		Lettura sezioni stratigrafiche rilevanti:	
Emergenze geologiche:		Emergenze geomorfologiche:	
Osservazioni			
Segnalazioni faunistiche:		Osservazioni	

Osservazioni:	
Rilevanza:	Media

Data:	13/12/2005	Nome del compilatore:	Arch. Triassi G.F.
Ruolo del compilatore:			

Area Codici

Progressivo interno provvisorio	7	Numero scheda	109
Tipo scheda	Viabilità storica		
Ente schedatore	SBCA. AG U.O. VII		

Area Cronologia

Secolo	XX
Fonti:	Catasto Borbonico

Area Localizzazione e riferimenti geotopografici(riferita al punto di inizio del percorso)

Provincia	AG	Comuni attraversati	Aragona - Joppolo Giancaxio		
Contrada	Belvedere	Ambito	10	Unità di paesaggio	
Località collegate	Aragona				
Riferimenti cartografici:	1:10.000				

Area Localizzazione e riferimenti geotopografici(riferita al punto di arrivo del percorso)

Provincia	AG	Comune	Joppolo Giancaxio		
Contrada	Babbalucia	Ambito	10	Unità di paesaggio	

Area Denominazione/Oggetto

Definizione	Regia Trazzera				
Denominazione storica	Joppolo Giancaxio				
Denominazione attuale					

Area caratteristiche dimensionali e tipologiche

Sviluppo planimetrico	Sinuoso	Sviluppo altimetrico	Misto
Larghezza media	4	Lunghezza	5735
Tipo di percorso	Crinale	Tipo di fondo	Fondo Naturale
Elementi di bordura			
Particolarità del tracciato			

Area conservazione

Stato di conservazione	Scarso
Fattori di alterazione:	

Area utilizzazioni

Uso storico	Transumanza
Uso attuale	Rotabile

Area dati amministrativi

Vincoli	
---------	--

Area allegati

Fotografie		Filmato:	
Allegati grafici			

Area rapporti con il contesto ambientale e paesistico

Contesto	naturale	Integrazione in un sistema	<input type="checkbox"/>	Tipo di sistema	
----------	----------	----------------------------	--------------------------	-----------------	--

Area elementi strutturali accessori significativi

Definizione	
Qualificazione	
Denominazione	
Ubicazione	

Area conservazione relativa agli elementi accessori

Stato di conservazione	
Fattori di alterazione	

Area utilizzazioni relative agli elementi accessori

Uso attuale	
Uso storico	

Area localizzazione e riferimenti geotopografici relativa agli elementi accessori

Coordinata Piana Est		Coordinata Piana Nord	
----------------------	--	-----------------------	--

Area "RCTP/Valore"

<input checked="" type="checkbox"/> Integrità	<input type="checkbox"/> Importanza visuale d'insieme
<input checked="" type="checkbox"/> Leggibilità dell'insieme	<input type="checkbox"/> Importanza panoramica
<input type="checkbox"/> Rappresentatività	<input type="checkbox"/> Importanza panoramica riconosciuta
<input type="checkbox"/> Importanza sociale, di costume	

Area "RCTP/Vulnerabilità endogena"

<input type="checkbox"/> Fragilità strutturale d'insieme	<input checked="" type="checkbox"/> Degrado in atto
<input type="checkbox"/> Fragilità funzionale	<input checked="" type="checkbox"/> Propensione spontanea al degrado

Area "RCTP/Vulnerabilità esogena"

<input type="checkbox"/> Precarietà ambientale generale	<input checked="" type="checkbox"/> Degrado da attività umane improprie
<input type="checkbox"/> Precarietà ambientale specifica	<input checked="" type="checkbox"/> Degrado da attività umane probabili

Inserto naturalistico

Forme Carsiche:		Lettura sezioni stratigrafiche rilevanti:	
Emergenze geologiche:		Emergenze geomorfologiche:	
Osservazioni			
Segnalazioni faunistiche:		Osservazioni	

Osservazioni:	
Rilevanza:	Bassa

Data:	15/11/2005	Nome del compilatore:	Arch. Triassi G.F.
Ruolo del compilatore:			

Area Codici

Progressivo interno provvisorio	8	Numero scheda	110
Tipo scheda	Viabilità storica		
Ente schedatore	SBCA. AG U.O. VII		

Area Cronologia

Secolo	XX
Fonti:	Catasto Borbonico

Area Localizzazione e riferimenti geotopografici(riferita al punto di inizio del percorso)

Provincia	AG	Comuni attraversati	Aragona - S. Angelo Muxaro		
Contrada	Serre Vocali	Ambito	10	Unità di paesaggio	
Località collegate	Aragona - S. Angelo Muxaro				
Riferimenti cartografici:	1:10.000				

Area Localizzazione e riferimenti geotopografici(riferita al punto di arrivo del percorso)

Provincia	AG	Comune	Aragona		
Contrada	Sopracanale	Ambito	10	Unità di paesaggio	

Area Denominazione/Oggetto

Definizione	Regia Trazzera				
Denominazione storica	Montagna Diesi				
Denominazione attuale	S.P. Consortile 42				

Area caratteristiche dimensionali e tipologiche

Sviluppo planimetrico	Sinuoso	Sviluppo altimetrico	Misto		
Larghezza media	8	Lunghezza	13875		
Tipo di percorso	Crinale	Tipo di fondo	Conglomerato Bituminoso		
Elementi di bordura	Cordoli in cemento armato				
Particolarità del tracciato					

Area conservazione

Stato di conservazione	Discreto
Fattori di alterazione:	

Area utilizzazioni

Uso storico	Transumanza
Uso attuale	Rotabile

Area dati amministrativi

Vincoli	
---------	--

Area allegati

Fotografie		Filmato:	
Allegati grafici			

Area rapporti con il contesto ambientale e paesistico

Contesto	naturale	Integrazione in un sistema	<input type="checkbox"/>	Tipo di sistema	
----------	----------	----------------------------	--------------------------	-----------------	--

Area elementi strutturali accessori significativi

Definizione	Muretti, Paracarri
Qualificazione	Cemento armato, Ghisa
Denominazione	
Ubicazione	

Area conservazione relativa agli elementi accessori

Stato di conservazione	
Fattori di alterazione	

Area utilizzazioni relative agli elementi accessori

Uso attuale	
Uso storico	

Area localizzazione e riferimenti geotopografici relativa agli elementi accessori

Coordinata Piana Est		Coordinata Piana Nord	
----------------------	--	-----------------------	--

Area "RCTP/Valore"

<input checked="" type="checkbox"/> Integrità	<input type="checkbox"/> Importanza visuale d'insieme
<input checked="" type="checkbox"/> Leggibilità dell'insieme	<input type="checkbox"/> Importanza panoramica
<input type="checkbox"/> Rappresentatività	<input type="checkbox"/> Importanza panoramica riconosciuta
<input type="checkbox"/> Importanza sociale, di costume	

Area "RCTP/Vulnerabilità endogena"

<input type="checkbox"/> Fragilità strutturale d'insieme	<input checked="" type="checkbox"/> Degrado in atto
<input type="checkbox"/> Fragilità funzionale	<input checked="" type="checkbox"/> Propensione spontanea al degrado

Area "RCTP/Vulnerabilità esogena"

<input type="checkbox"/> Precarietà ambientale generale	<input type="checkbox"/> Degrado da attività umane improprie
<input type="checkbox"/> Precarietà ambientale specifica	<input checked="" type="checkbox"/> Degrado da attività umane probabili

Insero naturalistico

Forme Carsiche:		Lettura sezioni stratigrafiche rilevanti:	
Emergenze geologiche:		Emergenze geomorfologiche:	
Osservazioni			
Segnalazioni faunistiche:		Osservazioni	

Osservazioni:	
Rilevanza:	Media

Data:	13/11/2005	Nome del compilatore:	Arch. Triassi G.F.
Ruolo del compilatore:			

Area Codici

Progressivo interno provvisorio	9	Numero scheda	19
Tipo scheda	Viabilità storica		
Ente schedatore	SBCA. AG U.O. VII		

Area Cronologia

Secolo	XX
Fonti:	Catasto

Area Localizzazione e riferimenti geotopografici(riferita al punto di inizio del percorso)

Provincia	AG	Comuni attraversati	Burgio
Contrada	Vallone Madonna	Ambito	5
Unità di paesaggio			
Località collegate			
Riferimenti cartografici:	1:10.000		

Area Localizzazione e riferimenti geotopografici(riferita al punto di arrivo del percorso)

Provincia	AG	Comune	Burgio
Contrada	Della Menta	Ambito	5
Unità di paesaggio			

Area Denominazione/Oggetto

Definizione	Regia Trazzera
Denominazione storica	Orifesi
Denominazione attuale	

Area caratteristiche dimensionali e tipologiche

Sviluppo planimetrico	Sinuoso	Sviluppo altimetrico	Misto
Larghezza media	5	Lunghezza	8600
Tipo di percorso	Collina	Tipo di fondo	Sterrato
Elementi di bordura			
Particolarità del tracciato			

Area conservazione

Stato di conservazione	Mediocre
Fattori di alterazione:	


Area utilizzazioni

Uso storico	Transumanza
Uso attuale	Rotabile

Area dati amministrativi

Vincoli	
---------	--

Area allegati

Fotografie		Filmato:	
Allegati grafici			

Area rapporti con il contesto ambientale e paesistico

Contesto	antropizzato	Integrazione in un sistema	<input type="checkbox"/>	Tipo di sistema	
----------	--------------	----------------------------	--------------------------	-----------------	--

Area elementi strutturali accessori significativi

Definizione	
Qualificazione	
Denominazione	
Ubicazione	

Area conservazione relativa agli elementi accessori

Stato di conservazione	
Fattori di alterazione	

Area utilizzazioni relative agli elementi accessori

Uso attuale	
Uso storico	

Area localizzazione e riferimenti geotopografici relativa agli elementi accessori

Coordinata Piana Est		Coordinata Piana Nord	
----------------------	--	-----------------------	--

Area "RCTP/Valore"

<input checked="" type="checkbox"/> Integrità	<input checked="" type="checkbox"/> Importanza visuale d'insieme
<input checked="" type="checkbox"/> Leggibilità dell'insieme	<input type="checkbox"/> Importanza panoramica
<input type="checkbox"/> Rappresentatività	<input type="checkbox"/> Importanza panoramica riconosciuta
<input type="checkbox"/> Importanza sociale, di costum	

Area "RCTP/Vulnerabilità endogena"

<input type="checkbox"/> Fragilità strutturale d'insieme	<input type="checkbox"/> Degrado in atto
<input type="checkbox"/> Fragilità funzionale	<input type="checkbox"/> Propensione spontanea al degrado

Area "RCTP/Vulnerabilità esogena"

<input type="checkbox"/> Precarietà ambientale generale	<input type="checkbox"/> Degrado da attività umane improprie
<input type="checkbox"/> Precarietà ambientale specifica	<input type="checkbox"/> Degrado da attività umane probabili

Inserto naturalistico

Forme Carsiche:		Lettura sezioni stratigrafiche rilevanti:	
Emergenze geologiche:		Emergenze geomorfologiche:	
Osservazioni			
Segnalazioni faunistiche:		Osservazioni	

Osservazioni:	Il percorso rilevato si estende per una parte in collina ed una parte in montagna. La parte che si estende in collina, in
Rilevanza:	Discreta

Data:	20/02/2006	Nome del compilatore:	Arch. Sposito D.
Ruolo del compilatore:			

Area Codici

Progressivo interno provvisorio	10	Numero scheda	42
Tipo scheda	Viabilità storica		
Ente schedatore	SBCA. AG U.O. VII		

Area Cronologia

Secolo	XX
Fonti	Catasto

Area Localizzazione e riferimenti geotopografici(riferita al punto di inizio del percorso)

Provincia	AG	Comuni attraversati	Bivona		
Contrada	Cappuccini	Ambito	10	Unità di paesaggio	
Località collegate	Palazzo Adriano - Bivona				
Riferimenti cartografici:	1:10.000				

Area Localizzazione e riferimenti geotopografici(riferita al punto di arrivo del percorso)

Provincia	AG	Comune	Bivona		
Contrada	Le Portelle	Ambito	10	Unità di paesaggio	

Area Denominazione/Oggetto

Definizione	Regia Trazzera				
Denominazione storica	Palazzo Adriano - Bivona				
Denominazione attuale	Palazzo Adriano - Bivona				

Area caratteristiche dimensionali e tipologiche

Sviluppo planimetrico	Sinuoso	Sviluppo altimetrico	Misto		
Larghezza media	4	Lunghezza	6500		
Tipo di percorso	Montagna	Tipo di fondo	Conglomerato Bituminoso - Sterrato		
Elementi di bordura					
Particolarità del tracciato					

Area conservazione

Stato di conservazione	Mediocre
Fattori di alterazione:	

Area utilizzazioni

Uso storico	Transumanza
Uso attuale	Rotabile

Area dati amministrativi

Vincoli	
---------	--

Area allegati

Fotografie		Filmato:	
Allegati grafici			

Area rapporti con il contesto ambientale e paesistico

Contesto	antropizzato	Integrazione in un sistema	<input type="checkbox"/>	Tipo di sistema	
----------	--------------	----------------------------	--------------------------	-----------------	--

Area elementi strutturali accessori significativi

Definizione	
Qualificazione	
Denominazione	
Ubicazione	

Area conservazione relativa agli elementi accessori

Stato di conservazione	
Fattori di alterazione	

Area utilizzazioni relative agli elementi accessori

Uso attuale	
Uso storico	

Area localizzazione e riferimenti geotopografici relativa agli elementi accessori

Coordinata Piana Est		Coordinata Piana Nord	
----------------------	--	-----------------------	--

Area "RCTP/Valore"

<input checked="" type="checkbox"/> Integrità	<input type="checkbox"/> Importanza visuale d'insieme
<input type="checkbox"/> Leggibilità dell'insieme	<input type="checkbox"/> Importanza panoramica
<input type="checkbox"/> Rappresentatività	<input type="checkbox"/> Importanza panoramica riconosciuta
<input type="checkbox"/> Importanza sociale, di costum	

Area "RCTP/Vulnerabilità endogena"

<input type="checkbox"/> Fragilità strutturale d'insieme	<input checked="" type="checkbox"/> Degrado in atto
<input type="checkbox"/> Fragilità funzionale	<input type="checkbox"/> Propensione spontanea al degrado

Area "RCTP/Vulnerabilità esogena"

<input type="checkbox"/> Precarietà ambientale generale	<input type="checkbox"/> Degrado da attività umane improprie
<input type="checkbox"/> Precarietà ambientale specifica	<input type="checkbox"/> Degrado da attività umane probabili

Inserto naturalistico

Forme Carsiche:		Lettura sezioni stratigrafiche rilevanti:	
Emergenze geologiche:		Emergenze geomorfologiche:	
Osservazioni			
Segnalazioni faunistiche:		Osservazioni	

Osservazioni:	
Rilevanza:	Mediocre

Data:	20/02/2006	Nome del compilatore:	Arch. Sposito D.
Ruolo del compilatore:			

Area Codici

Progressivo interno provvisorio	11	Numero scheda	44
Tipo scheda	Viabilità storica		
Ente schedatore	SBCA. AG U.O. VII		

Area Cronologia

Secolo	XX
Fonti:	Catasto

Area Localizzazione e riferimenti geotopografici(riferita al punto di inizio del percorso)

Provincia	AG	Comuni attraversati	Bivona		
Contrada	Convento Cappuccini	Ambito	10	Unità di paesaggio	
Località collegate					
Riferimenti cartografici:	1:10.000				

Area Localizzazione e riferimenti geotopografici(riferita al punto di arrivo del percorso)

Provincia	AG	Comune	Bivona		
Contrada	Cava	Ambito	10	Unità di paesaggio	

Area Denominazione/Oggetto

Definizione	Regia Trazzera				
Denominazione storica	Cava				
Denominazione attuale	Cava				

Area caratteristiche dimensionali e tipologiche

Sviluppo planimetrico	Sinuoso	Sviluppo altimetrico	Misto		
Larghezza media	3	Lunghezza	3900		
Tipo di percorso	Collina	Tipo di fondo	Sterrato		
Elementi di bordura					
Particolarità del tracciato					

Area conservazione

Stato di conservazione	Mediocre
Fattori di alterazione:	

Area utilizzazioni

Uso storico	Transumanza
Uso attuale	Rotabile

Area dati amministrativi

Vincoli	
---------	--

Area allegati

Fotografie		Filmato:	
Allegati grafici			

Area rapporti con il contesto ambientale e paesistico

Contesto	antropizzato	Integrazione in un sistema	<input type="checkbox"/>	Tipo di sistema	
----------	--------------	----------------------------	--------------------------	-----------------	--

Area elementi strutturali accessori significativi

Definizione	
Qualificazione	
Denominazione	
Ubicazione	

Area conservazione relativa agli elementi accessori

Stato di conservazione	
Fattori di alterazione	

Area utilizzazioni relative agli elementi accessori

Uso attuale	
Uso storico	

Area localizzazione e riferimenti geotopografici relativa agli elementi accessori

Coordinata Piana Est		Coordinata Piana Nord	
----------------------	--	-----------------------	--

Area "RCTP/Valore"

<input type="checkbox"/> Integrità	<input type="checkbox"/> Importanza visuale d'insieme
<input type="checkbox"/> Leggibilità dell'insieme	<input type="checkbox"/> Importanza panoramica
<input type="checkbox"/> Rappresentatività	<input type="checkbox"/> Importanza panoramica riconosciuta
<input type="checkbox"/> Importanza sociale, di costum	

Area "RCTP/Vulnerabilità endogena"

<input checked="" type="checkbox"/> Fragilità strutturale d'insieme	<input checked="" type="checkbox"/> Degrado in atto
<input type="checkbox"/> Fragilità funzionale	<input type="checkbox"/> Propensione spontanea al degrado

Area "RCTP/Vulnerabilità esogena"

<input type="checkbox"/> Precarietà ambientale generale	<input type="checkbox"/> Degrado da attività umane improprie
<input type="checkbox"/> Precarietà ambientale specifica	<input type="checkbox"/> Degrado da attività umane probabili

Insero naturalistico

Forme Carsiche:		Lettura sezioni stratigrafiche rilevanti:	
Emergenze geologiche:		Emergenze geomorfologiche:	
Osservazioni			
Segnalazioni faunistiche:		Osservazioni	

Osservazioni:	
Rilevanza:	Mediocre

Data:	20/02/2006	Nome del compilatore:	Arch. Sposito D.
Ruolo del compilatore:			

Area Codici

Progressivo interno provvisorio	12	Numero scheda	45
Tipo scheda	Viabilità storica		
Ente schedatore	SBCA. AG U.O. VII		

Area Cronologia

Secolo	XX
Fonti:	Catasto

Area Localizzazione e riferimenti geotopografici(riferita al punto di inizio del percorso)

Provincia	AG	Comuni attraversati	Bivona		
Contrada	Cozzo Dilisi	Ambito	10	Unità di paesaggio	
Località collegate					
Riferimenti cartografici:	1:10.000				

Area Localizzazione e riferimenti geotopografici(riferita al punto di arrivo del percorso)

Provincia	AG	Comune	Bivona		
Contrada	S. Pietro	Ambito	10	Unità di paesaggio	

Area Denominazione/Oggetto

Definizione	Regia Trazzera				
Denominazione storica	Canfuto				
Denominazione attuale	Canfuto				

Area caratteristiche dimensionali e tipologiche

Sviluppo planimetrico	Sinuoso	Sviluppo altimetrico	Misto		
Larghezza media	3	Lunghezza	1900		
Tipo di percorso	Collina	Tipo di fondo	Conglomerato Bituminoso - Sterrato		
Elementi di bordura					
Particolarità del tracciato					

Area conservazione

Stato di conservazione	Mediocre
Fattori di alterazione:	

Area utilizzazioni

Uso storico	Transumanza
Uso attuale	Rotabile

Area dati amministrativi

Vincoli	
---------	--

Area allegati

Fotografie		Filmato:	
Allegati grafici			

Area rapporti con il contesto ambientale e paesistico

Contesto	antropizzato	Integrazione in un sistema	<input type="checkbox"/>	Tipo di sistema	
----------	--------------	----------------------------	--------------------------	-----------------	--

Area elementi strutturali accessori significativi

Definizione	
Qualificazione	
Denominazione	
Ubicazione	

Area conservazione relativa agli elementi accessori

Stato di conservazione	
Fattori di alterazione	

Area utilizzazioni relative agli elementi accessori

Uso attuale	
Uso storico	

Area localizzazione e riferimenti geotopografici relativa agli elementi accessori

Coordinata Piana Est		Coordinata Piana Nord	
----------------------	--	-----------------------	--

Area "RCTP/Valore"

Integrità	<input checked="" type="checkbox"/>	Importanza visuale d'insieme	<input type="checkbox"/>
Leggibilità dell'insieme	<input type="checkbox"/>	Importanza panoramica	<input type="checkbox"/>
Rappresentatività	<input checked="" type="checkbox"/>	Importanza panoramica riconosciuta	<input type="checkbox"/>
Importanza sociale, di costum	<input type="checkbox"/>		

Area "RCTP/Vulnerabilità endogena"

Fragilità strutturale d'insieme	<input type="checkbox"/>	Degrado in atto	<input type="checkbox"/>
Fragilità funzionale	<input type="checkbox"/>	Propensione spontanea al degrado	<input type="checkbox"/>

Area "RCTP/Vulnerabilità esogena"

Precarietà ambientale generale	<input type="checkbox"/>	Degrado da attività umane improprie	<input type="checkbox"/>
Precarietà ambientale specifica	<input type="checkbox"/>	Degrado da attività umane probabili	<input type="checkbox"/>

Inserto naturalistico

Forme Carsiche:		Lettura sezioni stratigrafiche rilevanti:	
Emergenze geologiche:		Emergenze geomorfologiche:	
Osservazioni			
Segnalazioni faunistiche:		Osservazioni	

Osservazioni:	
Rilevanza:	Discreta

Data:	20/02/2006	Nome del compilatore:	Arch. Sposito D.
Ruolo del compilatore:			

Area Codici

Progressivo interno provvisorio	13	Numero scheda	46
Tipo scheda	Viabilità storica		
Ente schedatore	SBCA. AG U.O. VII		

Area Cronologia

Secolo	XX
Fonti:	Catasto

Area Localizzazione e riferimenti geotopografici(riferita al punto di inizio del percorso)

Provincia	AG	Comuni attraversati	Bivona		
Contrada	S.S. 118	Ambito	10	Unità di paesaggio	
Località collegate					
Riferimenti cartografici:	1:10.000				

Area Localizzazione e riferimenti geotopografici(riferita al punto di arrivo del percorso)

Provincia	AG	Comune	Bivona		
Contrada	Feudo del Censo	Ambito	10	Unità di paesaggio	

Area Denominazione/Oggetto

Definizione	Regia Trazzera				
Denominazione storica	Marcatesi				
Denominazione attuale	Marcatesi				

Area caratteristiche dimensionali e tipologiche

Sviluppo planimetrico	Sinuoso	Sviluppo altimetrico	Misto		
Larghezza media	4	Lunghezza	3200		
Tipo di percorso	Collina	Tipo di fondo	Conglomerato Bituminoso - Sterrato		
Elementi di bordura					
Particolarità del tracciato					

Area conservazione

Stato di conservazione	Mediocre
Fattori di alterazione:	

Area utilizzazioni

Uso storico	Transumanza
Uso attuale	Rotabile

Area dati amministrativi

Vincoli	
---------	--

Area allegati

Fotografie		Filmato:	
Allegati grafici			

Area rapporti con il contesto ambientale e paesistico

Contesto	antropizzato	Integrazione in un sistema	<input type="checkbox"/>	Tipo di sistema	
----------	--------------	----------------------------	--------------------------	-----------------	--

Area elementi strutturali accessori significativi

Definizione	
Qualificazione	
Denominazione	
Ubicazione	

Area conservazione relativa agli elementi accessori

Stato di conservazione	
Fattori di alterazione	

Area utilizzazioni relative agli elementi accessori

Uso attuale	
Uso storico	

Area localizzazione e riferimenti geotopografici relativa agli elementi accessori

Coordinata Piana Est		Coordinata Piana Nord	
----------------------	--	-----------------------	--

Area "RCTP/Valore"

<input checked="" type="checkbox"/> Integrità	<input type="checkbox"/> Importanza visuale d'insieme
<input type="checkbox"/> Leggibilità dell'insieme	<input type="checkbox"/> Importanza panoramica
<input type="checkbox"/> Rappresentatività	<input type="checkbox"/> Importanza panoramica riconosciuta
<input type="checkbox"/> Importanza sociale, di costum	

Area "RCTP/Vulnerabilità endogena"

<input type="checkbox"/> Fragilità strutturale d'insieme	<input checked="" type="checkbox"/> Degrado in atto
<input type="checkbox"/> Fragilità funzionale	<input type="checkbox"/> Propensione spontanea al degrado

Area "RCTP/Vulnerabilità esogena"

<input type="checkbox"/> Precarietà ambientale generale	<input type="checkbox"/> Degrado da attività umane improprie
<input type="checkbox"/> Precarietà ambientale specifica	<input type="checkbox"/> Degrado da attività umane probabili

Inserto naturalistico

Forme Carsiche:		Lettura sezioni stratigrafiche rilevanti:	
Emergenze geologiche:		Emergenze geomorfologiche:	
Osservazioni			
Segnalazioni faunistiche:		Osservazioni	

Osservazioni:	Il percorso è caratterizzato da un tratto asfaltato (periferia di Bivona) ed un tratto sterrato.
Rilevanza:	Mediocre

Data:	20/02/2006	Nome del compilatore:	Arch. Sposito D.
Ruolo del compilatore:			

Area Codici

Progressivo interno provvisorio	14	Numero scheda	47
Tipo scheda	Viabilità storica		
Ente schedatore	SBCA. AG U.O. VII		

Area Cronologia

Secolo	XX
Fonti:	Catasto

Area Localizzazione e riferimenti geotopografici(riferita al punto di inizio del percorso)

Provincia	AG	Comuni attraversati	Bivona		
Contrada	S. Antonio	Ambito	10	Unità di paesaggio	
Località collegate					
Riferimenti cartografici:	1:10.000				

Area Localizzazione e riferimenti geotopografici(riferita al punto di arrivo del percorso)

Provincia	AG	Comune	Bivona		
Contrada	S. Antonio	Ambito	10	Unità di paesaggio	

Area Denominazione/Oggetto

Definizione	Regia Trazzera				
Denominazione storica	S. Antonio Terra Bassa				
Denominazione attuale	S. Antonio Terra Bassa				

Area caratteristiche dimensionali e tipologiche

Sviluppo planimetrico	Sinuoso	Sviluppo altimetrico	Misto		
Larghezza media	3	Lunghezza	200		
Tipo di percorso	Collina	Tipo di fondo	Conglomerato Bituminoso - Sterrato		
Elementi di bordura					
Particolarità del tracciato					

Area conservazione

Stato di conservazione	Mediocre
Fattori di alterazione:	

Area utilizzazioni

Uso storico	Transumanza
Uso attuale	Rotabile

Area dati amministrativi

Vincoli	
---------	--

Area allegati

Fotografie		Filmato:	
Allegati grafici			

Area rapporti con il contesto ambientale e paesistico

Contesto	antropizzato	Integrazione in un sistema	<input type="checkbox"/>	Tipo di sistema	
----------	--------------	----------------------------	--------------------------	-----------------	--

Area elementi strutturali accessori significativi

Definizione	
Qualificazione	
Denominazione	
Ubicazione	

Area conservazione relativa agli elementi accessori

Stato di conservazione	
Fattori di alterazione	

Area utilizzazioni relative agli elementi accessori

Uso attuale	
Uso storico	

Area localizzazione e riferimenti geotopografici relativa agli elementi accessori

Coordinata Piana Est		Coordinata Piana Nord	
----------------------	--	-----------------------	--

Area "RCTP/Valore"

<input type="checkbox"/> Integrità	<input type="checkbox"/> Importanza visuale d'insieme
<input type="checkbox"/> Leggibilità dell'insieme	<input type="checkbox"/> Importanza panoramica
<input type="checkbox"/> Rappresentatività	<input type="checkbox"/> Importanza panoramica riconosciuta
<input type="checkbox"/> Importanza sociale, di costum	

Area "RCTP/Vulnerabilità endogena"

<input type="checkbox"/> Fragilità strutturale d'insieme	<input checked="" type="checkbox"/> Degrado in atto
<input type="checkbox"/> Fragilità funzionale	<input type="checkbox"/> Propensione spontanea al degrado

Area "RCTP/Vulnerabilità esogena"

<input type="checkbox"/> Precarietà ambientale generale	<input type="checkbox"/> Degrado da attività umane improprie
<input type="checkbox"/> Precarietà ambientale specifica	<input type="checkbox"/> Degrado da attività umane probabili

Inserto naturalistico

Forme Carsiche:		Lettura sezioni stratigrafiche rilevanti:	
Emergenze geologiche:		Emergenze geomorfologiche:	
Osservazioni			
Segnalazioni faunistiche:		Osservazioni	

Osservazioni:	
Rilevanza:	Mediocre

Data:	20/02/2006	Nome del compilatore:	Arch. Sposito D.
Ruolo del compilatore:			

Area Codici

Progressivo interno provvisorio	15	Numero scheda	48
Tipo scheda	Viabilità storica		
Ente schedatore	SBCA. AG U.O. VII		

Area Cronologia

Secolo	XX
Fonti:	Catasto

Area Localizzazione e riferimenti geotopografici(riferita al punto di inizio del percorso)

Provincia	AG	Comuni attraversati	Bivona		
Contrada	P.zza S. Antonio	Ambito	10	Unità di paesaggio	
Località collegate					
Riferimenti cartografici:	1:10.000				

Area Localizzazione e riferimenti geotopografici(riferita al punto di arrivo del percorso)

Provincia	AG	Comune	Bivona		
Contrada	Invaso Castello	Ambito	10	Unità di paesaggio	

Area Denominazione/Oggetto

Definizione	Regia Trazzera				
Denominazione storica	Chirullo - Margi - S. Leonardo				
Denominazione attuale	Chirullo - Margi - S. Leonardo				

Area caratteristiche dimensionali e tipologiche

Sviluppo planimetrico	Sinuoso	Sviluppo altimetrico	Misto
Larghezza media	4	Lunghezza	4500
Tipo di percorso	Collina	Tipo di fondo	Conglomerato Bituminoso - Sterrato
Elementi di bordura			
Particolarità del tracciato			

Area conservazione

Stato di conservazione	Mediocre
Fattori di alterazione:	

Area utilizzazioni

Uso storico	Transumanza
Uso attuale	Rotabile

Area dati amministrativi

Vincoli	
---------	--

Area allegati

Fotografie		Filmato:	
Allegati grafici			

Area rapporti con il contesto ambientale e paesistico

Contesto	antropizzato	Integrazione in un sistema	<input type="checkbox"/>	Tipo di sistema	
----------	--------------	----------------------------	--------------------------	-----------------	--

Area elementi strutturali accessori significativi

Definizione	
Qualificazione	
Denominazione	
Ubicazione	

Area conservazione relativa agli elementi accessori

Stato di conservazione	
Fattori di alterazione	

Area utilizzazioni relative agli elementi accessori

Uso attuale	
Uso storico	

Area localizzazione e riferimenti geotopografici relativa agli elementi accessori

Coordinata Piana Est		Coordinata Piana Nord	
----------------------	--	-----------------------	--

Area "RCTP/Valore"

<input type="checkbox"/> Integrità	<input type="checkbox"/> Importanza visuale d'insieme
<input type="checkbox"/> Leggibilità dell'insieme	<input type="checkbox"/> Importanza panoramica
<input type="checkbox"/> Rappresentatività	<input type="checkbox"/> Importanza panoramica riconosciuta
<input type="checkbox"/> Importanza sociale, di costum	

Area "RCTP/Vulnerabilità endogena"

<input type="checkbox"/> Fragilità strutturale d'insieme	<input checked="" type="checkbox"/> Degrado in atto
<input type="checkbox"/> Fragilità funzionale	<input type="checkbox"/> Propensione spontanea al degrado

Area "RCTP/Vulnerabilità esogena"

<input type="checkbox"/> Precarietà ambientale generale	<input type="checkbox"/> Degrado da attività umane improprie
<input type="checkbox"/> Precarietà ambientale specifica	<input type="checkbox"/> Degrado da attività umane probabili

Inserto naturalistico

Forme Carsiche:		Lettura sezioni stratigrafiche rilevanti:	
Emergenze geologiche:		Emergenze geomorfologiche:	
Osservazioni			
Segnalazioni faunistiche:		Osservazioni	

Osservazioni:	
Rilevanza:	Mediocre

Data:	20/02/2006	Nome del compilatore:	Arch. Sposito D.
Ruolo del compilatore:			

Area Codici

Progressivo interno provvisorio	16	Numero scheda	49
Tipo scheda	Viabilità storica		
Ente schedatore	SBCA. AG U.O. VII		

Area Cronologia

Secolo	XX
Fonti:	Catasto

Area Localizzazione e riferimenti geotopografici(riferita al punto di inizio del percorso)

Provincia	AG	Comuni attraversati	Bivona		
Contrada	Millaga	Ambito	10	Unità di paesaggio	
Località collegate					
Riferimenti cartografici:	1:10.000				

Area Localizzazione e riferimenti geotopografici(riferita al punto di arrivo del percorso)

Provincia	AG	Comune	Bivona		
Contrada	Cozzo Lanterone	Ambito	10	Unità di paesaggio	

Area Denominazione/Oggetto

Definizione	Regia Trazzera				
Denominazione storica	Finocchio Serra dei Goti				
Denominazione attuale	Finocchio Serra dei Goti				

Area caratteristiche dimensionali e tipologiche

Sviluppo planimetrico	Sinuoso	Sviluppo altimetrico	Misto		
Larghezza media	3	Lunghezza	9900		
Tipo di percorso	Collina	Tipo di fondo	Conglomerato Bituminoso - Sterrato		
Elementi di bordura					
Particolarità del tracciato					

Area conservazione

Stato di conservazione	Scarso
Fattori di alterazione:	

Area utilizzazioni

Uso storico	Transumanza
Uso attuale	Rotabile

Area dati amministrativi

Vincoli	
---------	--

Area allegati

Fotografie		Filmato:	
Allegati grafici			

Area rapporti con il contesto ambientale e paesistico

Contesto	antropizzato	Integrazione in un sistema	<input type="checkbox"/>	Tipo di sistema	
----------	--------------	----------------------------	--------------------------	-----------------	--

Area elementi strutturali accessori significativi

Definizione	
Qualificazione	
Denominazione	
Ubicazione	

Area conservazione relativa agli elementi accessori

Stato di conservazione	
Fattori di alterazione	

Area utilizzazioni relative agli elementi accessori

Uso attuale	
Uso storico	

Area localizzazione e riferimenti geotopografici relativa agli elementi accessori

Coordinata Piana Est		Coordinata Piana Nord	
----------------------	--	-----------------------	--

Area "RCTP/Valore"

<input type="checkbox"/> Integrità	<input type="checkbox"/> Importanza visuale d'insieme
<input type="checkbox"/> Leggibilità dell'insieme	<input type="checkbox"/> Importanza panoramica
<input type="checkbox"/> Rappresentatività	<input type="checkbox"/> Importanza panoramica riconosciuta
<input type="checkbox"/> Importanza sociale, di costum	

Area "RCTP/Vulnerabilità endogena"

<input checked="" type="checkbox"/> Fragilità strutturale d'insieme	<input checked="" type="checkbox"/> Degrado in atto
<input type="checkbox"/> Fragilità funzionale	<input type="checkbox"/> Propensione spontanea al degrado

Area "RCTP/Vulnerabilità esogena"

<input type="checkbox"/> Precarietà ambientale generale	<input type="checkbox"/> Degrado da attività umane improprie
<input type="checkbox"/> Precarietà ambientale specifica	<input type="checkbox"/> Degrado da attività umane probabili

Inserto naturalistico

Forme Carsiche:		Lettura sezioni stratigrafiche rilevanti:	
Emergenze geologiche:		Emergenze geomorfologiche:	
Osservazioni			
Segnalazioni faunistiche:		Osservazioni	

Osservazioni:	
Rilevanza:	Mediocre

Data:	20/02/2006	Nome del compilatore:	Arch. Sposito D.
Ruolo del compilatore:			

Area Codici

Progressivo interno provvisorio	17	Numero scheda	50
Tipo scheda	Viabilità storica		
Ente schedatore	SBCA. AG U.O. VII		

Area Cronologia

Secolo	XX
Fonti:	Catasto

Area Localizzazione e riferimenti geotopografici(riferita al punto di inizio del percorso)

Provincia	AG	Comuni attraversati	Bivona		
Contrada	Tamburello	Ambito	10	Unità di paesaggio	
Località collegate	Bivona - Burgio				
Riferimenti cartografici:	1:10.000				

Area Localizzazione e riferimenti geotopografici(riferita al punto di arrivo del percorso)

Provincia	AG	Comune	Bivona		
Contrada	Torrente Gebbia	Ambito	10	Unità di paesaggio	

Area Denominazione/Oggetto

Definizione	Regia Trazzera				
Denominazione storica	Burgio - Bivona				
Denominazione attuale	Burgio - Bivona				

Area caratteristiche dimensionali e tipologiche

Sviluppo planimetrico	Sinuoso	Sviluppo altimetrico	Misto
Larghezza media	3	Lunghezza	3800
Tipo di percorso	Collina	Tipo di fondo	Conglomerato Bituminoso - Sterrato
Elementi di bordura			
Particolarità del tracciato			

Area conservazione

Stato di conservazione	Scarso
Fattori di alterazione:	

Area utilizzazioni

Uso storico	Transumanza
Uso attuale	Rotabile

Area dati amministrativi

Vincoli	
---------	--

Area allegati

Fotografie		Filmato:	
Allegati grafici			

Area rapporti con il contesto ambientale e paesistico

Contesto	antropizzato	Integrazione in un sistema	<input type="checkbox"/>	Tipo di sistema	
----------	--------------	----------------------------	--------------------------	-----------------	--

Area elementi strutturali accessori significativi

Definizione	
Qualificazione	
Denominazione	
Ubicazione	

Area conservazione relativa agli elementi accessori

Stato di conservazione	
Fattori di alterazione	

Area utilizzazioni relative agli elementi accessori

Uso attuale	
Uso storico	

Area localizzazione e riferimenti geotopografici relativa agli elementi accessori

Coordinata Piana Est		Coordinata Piana Nord	
----------------------	--	-----------------------	--

Area "RCTP/Valore"

<input type="checkbox"/> Integrità	<input type="checkbox"/> Importanza visuale d'insieme
<input type="checkbox"/> Leggibilità dell'insieme	<input type="checkbox"/> Importanza panoramica
<input type="checkbox"/> Rappresentatività	<input type="checkbox"/> Importanza panoramica riconosciuta
<input type="checkbox"/> Importanza sociale, di costum	

Area "RCTP/Vulnerabilità endogena"

<input type="checkbox"/> Fragilità strutturale d'insieme	<input checked="" type="checkbox"/> Degrado in atto
<input type="checkbox"/> Fragilità funzionale	<input checked="" type="checkbox"/> Propensione spontanea al degrado

Area "RCTP/Vulnerabilità esogena"

<input type="checkbox"/> Precarietà ambientale generale	<input type="checkbox"/> Degrado da attività umane improprie
<input type="checkbox"/> Precarietà ambientale specifica	<input type="checkbox"/> Degrado da attività umane probabili

Inserto naturalistico

Forme Carsiche:		Lettura sezioni stratigrafiche rilevanti:	
Emergenze geologiche:		Emergenze geomorfologiche:	
Osservazioni			
Segnalazioni faunistiche:		Osservazioni	

Osservazioni:	
Rilevanza:	Mediocre

Data:	20/02/2006	Nome del compilatore:	Arch. Sposito D.
Ruolo del compilatore:			

Area Codici

Progressivo interno provvisorio	18	Numero scheda	51
Tipo scheda	Viabilità storica		
Ente schedatore	SBCA. AG U.O. VII		

Area Cronologia

Secolo	XX
Fonti:	Catasto

Area Localizzazione e riferimenti geotopografici(riferita al punto di inizio del percorso)

Provincia	AG	Comuni attraversati	Bivona		
Contrada	Invaso Castello	Ambito	10	Unità di paesaggio	
Località collegate					
Riferimenti cartografici:	1:10.000				

Area Localizzazione e riferimenti geotopografici(riferita al punto di arrivo del percorso)

Provincia	AG	Comune	Bivona		
Contrada	Pizzo il Moscamento	Ambito	10	Unità di paesaggio	

Area Denominazione/Oggetto

Definizione	Regia Trazzera				
Denominazione storica	Gaggiana				
Denominazione attuale	Gaggiana				

Area caratteristiche dimensionali e tipologiche

Sviluppo planimetrico	Sinuoso	Sviluppo altimetrico	Misto		
Larghezza media	2	Lunghezza	2200		
Tipo di percorso	Montagna	Tipo di fondo	Sterrato		
Elementi di bordura					
Particolarità del tracciato					

Area conservazione

Stato di conservazione	Pessimo
Fattori di alterazione:	

Area utilizzazioni

Uso storico	Transumanza
Uso attuale	Rotabile

Area dati amministrativi

Vincoli	
---------	--

Area allegati

Fotografie		Filmato:	
Allegati grafici			

Area rapporti con il contesto ambientale e paesistico

Contesto	antropizzato	Integrazione in un sistema	<input type="checkbox"/>	Tipo di sistema	
----------	--------------	----------------------------	--------------------------	-----------------	--

Area elementi strutturali accessori significativi

Definizione	
Qualificazione	
Denominazione	
Ubicazione	

Area conservazione relativa agli elementi accessori

Stato di conservazione	
Fattori di alterazione	

Area utilizzazioni relative agli elementi accessori

Uso attuale	
Uso storico	

Area localizzazione e riferimenti geotopografici relativa agli elementi accessori

Coordinata Piana Est		Coordinata Piana Nord	
----------------------	--	-----------------------	--

Area "RCTP/Valore"

<input type="checkbox"/> Integrità	<input type="checkbox"/> Importanza visuale d'insieme
<input type="checkbox"/> Leggibilità dell'insieme	<input type="checkbox"/> Importanza panoramica
<input type="checkbox"/> Rappresentatività	<input type="checkbox"/> Importanza panoramica riconosciuta
<input type="checkbox"/> Importanza sociale, di costum	

Area "RCTP/Vulnerabilità endogena"

<input type="checkbox"/> Fragilità strutturale d'insieme	<input checked="" type="checkbox"/> Degrado in atto
<input checked="" type="checkbox"/> Fragilità funzionale	<input checked="" type="checkbox"/> Propensione spontanea al degrado

Area "RCTP/Vulnerabilità esogena"

<input type="checkbox"/> Precarietà ambientale generale	<input type="checkbox"/> Degrado da attività umane improprie
<input type="checkbox"/> Precarietà ambientale specifica	<input type="checkbox"/> Degrado da attività umane probabili

Inserto naturalistico

Forme Carsiche:		Lettura sezioni stratigrafiche rilevanti:	
Emergenze geologiche:		Emergenze geomorfologiche:	
Osservazioni			
Segnalazioni faunistiche:		Osservazioni	

Osservazioni:	
Rilevanza:	Scarsa

Data:	20/02/2006	Nome del compilatore:	Arch. Sposito D.
Ruolo del compilatore:			

Area Codici

Progressivo interno provvisorio	19	Numero scheda	52
Tipo scheda	Viabilità storica		
Ente schedatore	SBCA. AG U.O. VII		

Area Cronologia

Secolo	XX
Fonti:	Catasto

Area Localizzazione e riferimenti geotopografici(riferita al punto di inizio del percorso)

Provincia	AG	Comuni attraversati	Bivona		
Contrada	S.S. 118	Ambito	10	Unità di paesaggio	
Località collegate					
Riferimenti cartografici:	1:10.000				

Area Localizzazione e riferimenti geotopografici(riferita al punto di arrivo del percorso)

Provincia	AG	Comune	Bivona		
Contrada	Magazzolo	Ambito	10	Unità di paesaggio	

Area Denominazione/Oggetto

Definizione	Regia Trazzera				
Denominazione storica	Ribera - Cianciana				
Denominazione attuale	Ribera - Cianciana				

Area caratteristiche dimensionali e tipologiche

Sviluppo planimetrico	Sinuoso	Sviluppo altimetrico	Misto		
Larghezza media	5	Lunghezza	3400		
Tipo di percorso	Collina	Tipo di fondo	Conglomerato Bituminoso		
Elementi di bordura					
Particolarità del tracciato					

Area conservazione

Stato di conservazione	Buono
Fattori di alterazione:	

Area utilizzazioni

Uso storico	Transumanza
Uso attuale	Rotabile

Area dati amministrativi

Vincoli	
---------	--

Area allegati

Fotografie		Filmato:	
Allegati grafici			

Area rapporti con il contesto ambientale e paesistico

Contesto	antropizzato	Integrazione in un sistema	<input type="checkbox"/>	Tipo di sistema	
----------	--------------	----------------------------	--------------------------	-----------------	--

Area elementi strutturali accessori significativi

Definizione	
Qualificazione	
Denominazione	
Ubicazione	

Area conservazione relativa agli elementi accessori

Stato di conservazione	
Fattori di alterazione	

Area utilizzazioni relative agli elementi accessori

Uso attuale	
Uso storico	

Area localizzazione e riferimenti geotopografici relativa agli elementi accessori

Coordinata Piana Est		Coordinata Piana Nord	
----------------------	--	-----------------------	--

Area "RCTP/Valore"

Integrità	<input checked="" type="checkbox"/>	Importanza visuale d'insieme	<input type="checkbox"/>
Leggibilità dell'insieme	<input type="checkbox"/>	Importanza panoramica	<input type="checkbox"/>
Rappresentatività	<input type="checkbox"/>	Importanza panoramica riconosciuta	<input type="checkbox"/>
Importanza sociale, di costum	<input type="checkbox"/>		

Area "RCTP/Vulnerabilità endogena"

Fragilità strutturale d'insieme	<input type="checkbox"/>	Degrado in atto	<input type="checkbox"/>
Fragilità funzionale	<input type="checkbox"/>	Propensione spontanea al degrado	<input type="checkbox"/>

Area "RCTP/Vulnerabilità esogena"

Precarietà ambientale generale	<input type="checkbox"/>	Degrado da attività umane improprie	<input type="checkbox"/>
Precarietà ambientale specifica	<input type="checkbox"/>	Degrado da attività umane probabili	<input type="checkbox"/>

Inserto naturalistico

Forme Carsiche:		Lettura sezioni stratigrafiche rilevanti:	
Emergenze geologiche:		Emergenze geomorfologiche:	
Osservazioni			
Segnalazioni faunistiche:		Osservazioni	

Osservazioni:	La trazzera Ribera-Cianciana si collega alla trazzera Finocchio serra dei Goti in prossimità di contrada Serra di Cuti.
Rilevanza:	Mediocre

Data:	20/02/2006	Nome del compilatore:	Arch. Sposito D.
Ruolo del compilatore:			

Area Codici

Progressivo interno provvisorio	20	Numero scheda	16
Tipo scheda	Viabilità storica		
Ente schedatore	SBCA. AG U.O. VII		

Area Cronologia

Secolo	XX
Fonti:	Catasto

Area Localizzazione e riferimenti geotopografici(riferita al punto di inizio del percorso)

Provincia	AG	Comuni attraversati	Burgio
Contrada	Via Concerie	Ambito	5
Unità di paesaggio			
Località collegate			
Riferimenti cartografici:	1:10.000		

Area Localizzazione e riferimenti geotopografici(riferita al punto di arrivo del percorso)

Provincia	AG	Comune	Burgio
Contrada	Via Concerie	Ambito	5
Unità di paesaggio			

Area Denominazione/Oggetto

Definizione	Regia Trazzera
Denominazione storica	Gazzana
Denominazione attuale	Gazzana

Area caratteristiche dimensionali e tipologiche

Sviluppo planimetrico	Sinuoso	Sviluppo altimetrico	Misto
Larghezza media	3	Lunghezza	120
Tipo di percorso	Collina	Tipo di fondo	Conglomerato Bituminoso
Elementi di bordura			
Particolarità del tracciato			

Area conservazione

Stato di conservazione	Discreto
Fattori di alterazione:	


Area utilizzazioni

Uso storico	Transumanza
Uso attuale	Rotabile

Area dati amministrativi

Vincoli	
---------	--

Area allegati

Fotografie		Filmato:	
Allegati grafici			

Area rapporti con il contesto ambientale e paesistico

Contesto	antropizzato	Integrazione in un sistema	<input checked="" type="checkbox"/>	Tipo di sistema	Trazzerale
----------	--------------	----------------------------	-------------------------------------	-----------------	------------

Area elementi strutturali accessori significativi

Definizione	
Qualificazione	
Denominazione	
Ubicazione	

Area conservazione relativa agli elementi accessori

Stato di conservazione	
Fattori di alterazione	

Area utilizzazioni relative agli elementi accessori

Uso attuale	
Uso storico	

Area localizzazione e riferimenti geotopografici relativa agli elementi accessori

Coordinata Piana Est		Coordinata Piana Nord	
----------------------	--	-----------------------	--

Area "RCTP/Valore"

Integrità	<input checked="" type="checkbox"/>	Importanza visuale d'insieme	<input type="checkbox"/>
Leggibilità dell'insieme	<input type="checkbox"/>	Importanza panoramica	<input type="checkbox"/>
Rappresentatività	<input type="checkbox"/>	Importanza panoramica riconosciuta	<input type="checkbox"/>
Importanza sociale, di costum	<input type="checkbox"/>		

Area "RCTP/Vulnerabilità endogena"

Fragilità strutturale d'insieme	<input type="checkbox"/>	Degrado in atto	<input type="checkbox"/>
Fragilità funzionale	<input type="checkbox"/>	Propensione spontanea al degrado	<input type="checkbox"/>

Area "RCTP/Vulnerabilità esogena"

Precarietà ambientale generale	<input type="checkbox"/>	Degrado da attività umane improprie	<input type="checkbox"/>
Precarietà ambientale specifica	<input type="checkbox"/>	Degrado da attività umane probabili	<input type="checkbox"/>

Insero naturalistico

Forme Carsiche:		Lettura sezioni stratigrafiche rilevanti:	
Emergenze geologiche:		Emergenze geomorfologiche:	
Osservazioni			
Segnalazioni faunistiche:		Osservazioni	

Osservazioni:	Il percorso rilevato è ubicato all'interno dell'abitato di Burgio, in via Concerie.
Rilevanza:	Mediocre

Data:	20/02/2006	Nome del compilatore:	Arch. Sposito D.
Ruolo del compilatore:			

Area Codici

Progressivo interno provvisorio	21	Numero scheda	17
Tipo scheda	Viabilità storica		
Ente schedatore	SBCA. AG U.O. VII		

Area Cronologia

Secolo	XX
Fonti:	Catasto

Area Localizzazione e riferimenti geotopografici(riferita al punto di inizio del percorso)

Provincia	AG	Comuni attraversati	Burgio		
Contrada	Garebici	Ambito	5	Unità di paesaggio	
Località collegate					
Riferimenti cartografici:	1:10.000				

Area Localizzazione e riferimenti geotopografici(riferita al punto di arrivo del percorso)

Provincia	AG	Comune	Burgio		
Contrada	Coste S. Antonio	Ambito	5	Unità di paesaggio	

Area Denominazione/Oggetto

Definizione	Regia Trazzera				
Denominazione storica	Casale Nuovo				
Denominazione attuale	Casale Nuovo				

Area caratteristiche dimensionali e tipologiche

Sviluppo planimetrico	Sinuoso	Sviluppo altimetrico	Misto		
Larghezza media	4	Lunghezza	6300		
Tipo di percorso	Montagna	Tipo di fondo	Conglomerato Bituminoso - Sterrato		
Elementi di bordura					
Particolarità del tracciato					

Area conservazione

Stato di conservazione	Mediocre
Fattori di alterazione:	


Area utilizzazioni

Uso storico	Transumanza
Uso attuale	Rotabile

Area dati amministrativi

Vincoli	
---------	--

Area allegati

Fotografie		Filmato:	
Allegati grafici			

Area rapporti con il contesto ambientale e paesistico

Contesto	antropizzato	Integrazione in un sistema	<input type="checkbox"/>	Tipo di sistema	
----------	--------------	----------------------------	--------------------------	-----------------	--

Area elementi strutturali accessori significativi

Definizione	
Qualificazione	
Denominazione	
Ubicazione	

Area conservazione relativa agli elementi accessori

Stato di conservazione	
Fattori di alterazione	

Area utilizzazioni relative agli elementi accessori

Uso attuale	
Uso storico	

Area localizzazione e riferimenti geotopografici relativa agli elementi accessori

Coordinata Piana Est		Coordinata Piana Nord	
----------------------	--	-----------------------	--

Area "RCTP/Valore"

Integrità	<input type="checkbox"/>	Importanza visuale d'insieme	<input type="checkbox"/>
Leggibilità dell'insieme	<input checked="" type="checkbox"/>	Importanza panoramica	<input type="checkbox"/>
Rappresentatività	<input type="checkbox"/>	Importanza panoramica riconosciuta	<input type="checkbox"/>
Importanza sociale, di costum	<input type="checkbox"/>		

Area "RCTP/Vulnerabilità endogena"

Fragilità strutturale d'insieme	<input type="checkbox"/>	Degrado in atto	<input checked="" type="checkbox"/>
Fragilità funzionale	<input type="checkbox"/>	Propensione spontanea al degrado	<input type="checkbox"/>

Area "RCTP/Vulnerabilità esogena"

Precarietà ambientale generale	<input checked="" type="checkbox"/>	Degrado da attività umane improprie	<input type="checkbox"/>
Precarietà ambientale specifica	<input type="checkbox"/>	Degrado da attività umane probabili	<input type="checkbox"/>

Inserto naturalistico

Forme Carsiche:		Lettura sezioni stratigrafiche rilevanti:	
Emergenze geologiche:		Emergenze geomorfologiche:	
Osservazioni			
Segnalazioni faunistiche:		Osservazioni	

Osservazioni:	Il fondo stradale è prevalentemente sterrato.
Rilevanza:	Mediocre

Data:	20/02/2006	Nome del compilatore:	Arch. Sposito D.
Ruolo del compilatore:			

Area Codici

Progressivo interno provvisorio	22	Numero scheda	18
Tipo scheda	Viabilità storica		
Ente schedatore	SBCA. AG U.O. VII		

Area Cronologia

Secolo	XX
Fonti:	Catasto

Area Localizzazione e riferimenti geotopografici(riferita al punto di inizio del percorso)

Provincia	AG	Comuni attraversati	Burgio
Contrada	Via Belvedere	Ambito	5
Unità di paesaggio			
Località collegate			
Riferimenti cartografici:	1:10.000		

Area Localizzazione e riferimenti geotopografici(riferita al punto di arrivo del percorso)

Provincia	AG	Comune	Burgio
Contrada	Cozzo Greci	Ambito	5
Unità di paesaggio			

Area Denominazione/Oggetto

Definizione	Regia Trazzera
Denominazione storica	Sibilla
Denominazione attuale	

Area caratteristiche dimensionali e tipologiche

Sviluppo planimetrico	Sinuoso	Sviluppo altimetrico	Misto
Larghezza media	3	Lunghezza	9850
Tipo di percorso	Montagna	Tipo di fondo	Sterrato
Elementi di bordura			
Particolarità del tracciato			

Area conservazione

Stato di conservazione	Mediocre
Fattori di alterazione:	


Area utilizzazioni

Uso storico	Transumanza
Uso attuale	Rotabile

Area dati amministrativi

Vincoli	
---------	--

Area allegati

Fotografie		Filmato:	
Allegati grafici			

Area rapporti con il contesto ambientale e paesistico

Contesto	antropizzato	Integrazione in un sistema	<input type="checkbox"/>	Tipo di sistema	
----------	--------------	----------------------------	--------------------------	-----------------	--

Area elementi strutturali accessori significativi

Definizione	
Qualificazione	
Denominazione	
Ubicazione	

Area conservazione relativa agli elementi accessori

Stato di conservazione	
Fattori di alterazione	

Area utilizzazioni relative agli elementi accessori

Uso attuale	
Uso storico	

Area localizzazione e riferimenti geotopografici relativa agli elementi accessori

Coordinata Piana Est		Coordinata Piana Nord	
----------------------	--	-----------------------	--

Area "RCTP/Valore"

<input type="checkbox"/> Integrità	<input type="checkbox"/> Importanza visuale d'insieme
<input type="checkbox"/> Leggibilità dell'insieme	<input type="checkbox"/> Importanza panoramica
<input type="checkbox"/> Rappresentatività	<input type="checkbox"/> Importanza panoramica riconosciuta
<input type="checkbox"/> Importanza sociale, di costum	

Area "RCTP/Vulnerabilità endogena"

<input type="checkbox"/> Fragilità strutturale d'insieme	<input checked="" type="checkbox"/> Degrado in atto
<input type="checkbox"/> Fragilità funzionale	<input type="checkbox"/> Propensione spontanea al degrado

Area "RCTP/Vulnerabilità esogena"

<input type="checkbox"/> Precarietà ambientale generale	<input type="checkbox"/> Degrado da attività umane improprie
<input type="checkbox"/> Precarietà ambientale specifica	<input type="checkbox"/> Degrado da attività umane probabili

Inserto naturalistico

Forme Carsiche:		Lettura sezioni stratigrafiche rilevanti:	
Emergenze geologiche:		Emergenze geomorfologiche:	
Osservazioni			
Segnalazioni faunistiche:		Osservazioni	

Osservazioni:	
Rilevanza:	Discreta

Data:	20/02/2006	Nome del compilatore:	Arch. Sposito D.
Ruolo del compilatore:			

Area Codici

Progressivo interno provvisorio	23	Numero scheda	30
Tipo scheda	Viabilità storica		
Ente schedatore	SBCA. AG U.O. VII		

Area Cronologia

Secolo	XX
Fonti:	Catasto Borbonico

Area Localizzazione e riferimenti geotopografici(riferita al punto di inizio del percorso)

Provincia	AG	Comuni attraversati	Calamonaci		
Contrada	Mangialasagne	Ambito	10	Unità di paesaggio	
Località collegate	Calamonaci				
Riferimenti cartografici:	1:10.000				

Area Localizzazione e riferimenti geotopografici(riferita al punto di arrivo del percorso)

Provincia	AG	Comune	Calamonaci		
Contrada	Belmonte	Ambito	10	Unità di paesaggio	

Area Denominazione/Oggetto

Definizione	Regia Trazzera				
Denominazione storica	Musiti				
Denominazione attuale					

Area caratteristiche dimensionali e tipologiche

Sviluppo planimetrico	Sinuoso	Sviluppo altimetrico	Misto		
Larghezza media	7	Lunghezza	3522		
Tipo di percorso	Crinale	Tipo di fondo	Conglomerato Bituminoso		
Elementi di bordura					
Particolarità del tracciato					

Area conservazione

Stato di conservazione	Mediocre
Fattori di alterazione:	

Area utilizzazioni

Uso storico	Transumanza
Uso attuale	Rotabile

Area dati amministrativi

Vincoli	
---------	--

Area allegati

Fotografie		Filmato:	
Allegati grafici			

Area rapporti con il contesto ambientale e paesistico

Contesto	naturale	Integrazione in un sistema	<input type="checkbox"/>	Tipo di sistema	
----------	----------	----------------------------	--------------------------	-----------------	--

Area elementi strutturali accessori significativi

Definizione	
Qualificazione	
Denominazione	
Ubicazione	

Area conservazione relativa agli elementi accessori

Stato di conservazione	
Fattori di alterazione	

Area utilizzazioni relative agli elementi accessori

Uso attuale	
Uso storico	

Area localizzazione e riferimenti geotopografici relativa agli elementi accessori

Coordinata Piana Est		Coordinata Piana Nord	
----------------------	--	-----------------------	--

Area "RCTP/Valore"

<input checked="" type="checkbox"/> Integrità	<input type="checkbox"/> Importanza visuale d'insieme
<input checked="" type="checkbox"/> Leggibilità dell'insieme	<input type="checkbox"/> Importanza panoramica
<input type="checkbox"/> Rappresentatività	<input type="checkbox"/> Importanza panoramica riconosciuta
<input type="checkbox"/> Importanza sociale, di costume	

Area "RCTP/Vulnerabilità endogena"

<input type="checkbox"/> Fragilità strutturale d'insieme	<input checked="" type="checkbox"/> Degrado in atto
<input type="checkbox"/> Fragilità funzionale	<input type="checkbox"/> Propensione spontanea al degrado

Area "RCTP/Vulnerabilità esogena"

<input type="checkbox"/> Precarietà ambientale generale	<input type="checkbox"/> Degrado da attività umane improprie
<input type="checkbox"/> Precarietà ambientale specifica	<input type="checkbox"/> Degrado da attività umane probabili

Insero naturalistico

Forme Carsiche:		Lettura sezioni stratigrafiche rilevanti:	
Emergenze geologiche:		Emergenze geomorfologiche:	
Osservazioni			
Segnalazioni faunistiche:		Osservazioni	

Osservazioni:	Parte del tracciato confina con il comune di Ribera.
Rilevanza:	Media

Data:	18/12/2004	Nome del compilatore:	Arch. Triassi G.F.
Ruolo del compilatore:			

Area Codici

Progressivo interno provvisorio	24	Numero scheda	31
Tipo scheda	Viabilità storica		
Ente schedatore	SBCA. AG U.O. VII		

Area Cronologia

Secolo	XX
Fonti:	Catasto Borbonico

Area Localizzazione e riferimenti geotopografici(riferita al punto di inizio del percorso)

Provincia	AG	Comuni attraversati	Calamonaci		
Contrada	Mancusi	Ambito	10	Unità di paesaggio	
Località collegate	Calamonaci				
Riferimenti cartografici:	1:10.000				

Area Localizzazione e riferimenti geotopografici(riferita al punto di arrivo del percorso)

Provincia	AG	Comune	Calamonaci		
Contrada	Mancusi	Ambito	10	Unità di paesaggio	

Area Denominazione/Oggetto

Definizione	Regia Trazzera				
Denominazione storica	Contrasto				
Denominazione attuale					

Area caratteristiche dimensionali e tipologiche

Sviluppo planimetrico	Sinuoso	Sviluppo altimetrico	Misto
Larghezza media	7	Lunghezza	1550
Tipo di percorso	Crinale	Tipo di fondo	Conglomerato Bituminoso
Elementi di bordura			
Particolarità del tracciato			

Area conservazione

Stato di conservazione	Buono
Fattori di alterazione:	

Area utilizzazioni

Uso storico	Transumanza
Uso attuale	Rotabile

Area dati amministrativi

Vincoli	
---------	--

Area allegati

Fotografie		Filmato:	
Allegati grafici			

Area rapporti con il contesto ambientale e paesistico

Contesto	naturale	Integrazione in un sistema	<input type="checkbox"/>	Tipo di sistema	
----------	----------	----------------------------	--------------------------	-----------------	--

Area elementi strutturali accessori significativi

Definizione	
Qualificazione	
Denominazione	
Ubicazione	

Area conservazione relativa agli elementi accessori

Stato di conservazione	
Fattori di alterazione	

Area utilizzazioni relative agli elementi accessori

Uso attuale	
Uso storico	

Area localizzazione e riferimenti geotopografici relativa agli elementi accessori

Coordinata Piana Est		Coordinata Piana Nord	
----------------------	--	-----------------------	--

Area "RCTP/Valore"

<input checked="" type="checkbox"/> Integrità	<input type="checkbox"/> Importanza visuale d'insieme
<input checked="" type="checkbox"/> Leggibilità dell'insieme	<input type="checkbox"/> Importanza panoramica
<input type="checkbox"/> Rappresentatività	<input type="checkbox"/> Importanza panoramica riconosciuta
<input type="checkbox"/> Importanza sociale, di costum	

Area "RCTP/Vulnerabilità endogena"

<input type="checkbox"/> Fragilità strutturale d'insieme	<input checked="" type="checkbox"/> Degrado in atto
<input type="checkbox"/> Fragilità funzionale	<input type="checkbox"/> Propensione spontanea al degrado

Area "RCTP/Vulnerabilità esogena"

<input type="checkbox"/> Precarietà ambientale generale	<input type="checkbox"/> Degrado da attività umane improprie
<input type="checkbox"/> Precarietà ambientale specifica	<input type="checkbox"/> Degrado da attività umane probabili

Inserto naturalistico

Forme Carsiche:		Lettura sezioni stratigrafiche rilevanti:	
Emergenze geologiche:		Emergenze geomorfologiche:	
Osservazioni			
Segnalazioni faunistiche:		Osservazioni	

Osservazioni:	
Rilevanza:	Alta

Data:	18/12/2004	Nome del compilatore:	Arch. Triassi G.F.
Ruolo del compilatore:			

Area Codici

Progressivo interno provvisorio	25	Numero scheda	32
Tipo scheda	Viabilità storica		
Ente schedatore	SBCA. AG U.O. VII		

Area Cronologia

Secolo	XX
Fonti:	Catasto Borbonico

Area Localizzazione e riferimenti geotopografici(riferita al punto di inizio del percorso)

Provincia	AG	Comuni attraversati	Calamonaci		
Contrada	Belmonte	Ambito	10	Unità di paesaggio	
Località collegate	Calamonaci				
Riferimenti cartografici:	1:10.000				

Area Localizzazione e riferimenti geotopografici(riferita al punto di arrivo del percorso)

Provincia	AG	Comune	Calamonaci		
Contrada	Belmonte	Ambito	10	Unità di paesaggio	

Area Denominazione/Oggetto

Definizione	Regia Trazzera				
Denominazione storica	Caggiari				
Denominazione attuale					

Area caratteristiche dimensionali e tipologiche

Sviluppo planimetrico	Sinuoso	Sviluppo altimetrico	Misto
Larghezza media	7	Lunghezza	1717
Tipo di percorso	Crinale	Tipo di fondo	Conglomerato Bituminoso
Elementi di bordura			
Particolarità del tracciato			

Area conservazione

Stato di conservazione	Mediocre
Fattori di alterazione:	

Area utilizzazioni

Uso storico	Transumanza
Uso attuale	Rotabile

Area dati amministrativi

Vincoli	
---------	--

Area allegati

Fotografie		Filmato:	
Allegati grafici			

Area rapporti con il contesto ambientale e paesistico

Contesto	naturale	Integrazione in un sistema	<input type="checkbox"/>	Tipo di sistema	
----------	----------	----------------------------	--------------------------	-----------------	--

Area elementi strutturali accessori significativi

Definizione	
Qualificazione	
Denominazione	
Ubicazione	

Area conservazione relativa agli elementi accessori

Stato di conservazione	
Fattori di alterazione	

Area utilizzazioni relative agli elementi accessori

Uso attuale	
Uso storico	

Area localizzazione e riferimenti geotopografici relativa agli elementi accessori

Coordinata Piana Est		Coordinata Piana Nord	
----------------------	--	-----------------------	--

Area "RCTP/Valore"

<input checked="" type="checkbox"/> Integrità	<input type="checkbox"/> Importanza visuale d'insieme
<input checked="" type="checkbox"/> Leggibilità dell'insieme	<input type="checkbox"/> Importanza panoramica
<input type="checkbox"/> Rappresentatività	<input type="checkbox"/> Importanza panoramica riconosciuta
<input type="checkbox"/> Importanza sociale, di costume	

Area "RCTP/Vulnerabilità endogena"

<input type="checkbox"/> Fragilità strutturale d'insieme	<input checked="" type="checkbox"/> Degrado in atto
<input type="checkbox"/> Fragilità funzionale	<input type="checkbox"/> Propensione spontanea al degrado

Area "RCTP/Vulnerabilità esogena"

<input type="checkbox"/> Precarietà ambientale generale	<input type="checkbox"/> Degrado da attività umane improprie
<input type="checkbox"/> Precarietà ambientale specifica	<input type="checkbox"/> Degrado da attività umane probabili

Inserto naturalistico

Forme Carsiche:		Lettura sezioni stratigrafiche rilevanti:	
Emergenze geologiche:		Emergenze geomorfologiche:	
Osservazioni			
Segnalazioni faunistiche:		Osservazioni	

Osservazioni:	
Rilevanza:	Media

Data:	16/12/2004	Nome del compilatore:	Arch. Triassi G.F.
Ruolo del compilatore:			

Area Codici

Progressivo interno provvisorio	26	Numero scheda	8
Tipo scheda	Viabilità storica		
Ente schedatore	SBCA. AG U.O. VII		

Area Cronologia

Secolo	XX
Fonti:	Catasto

Area Localizzazione e riferimenti geotopografici(riferita al punto di inizio del percorso)

Provincia	AG	Comuni attraversati	Caltabellotta		
Contrada	S. Marco	Ambito	5	Unità di paesaggio	
Località collegate	C.da San Marco - C.da San Benedetto				
Riferimenti cartografici:	1:10.000				

Area Localizzazione e riferimenti geotopografici(riferita al punto di arrivo del percorso)

Provincia	AG	Comune	Caltabellotta		
Contrada	San Benedetto	Ambito	5	Unità di paesaggio	

Area Denominazione/Oggetto

Definizione	Regia Trazzera				
Denominazione storica	Portella di Gioia (I tratto)				
Denominazione attuale					

Area caratteristiche dimensionali e tipologiche

Sviluppo planimetrico	Sinuoso	Sviluppo altimetrico	Misto	
Larghezza media	3	Lunghezza	1800	
Tipo di percorso	Collina	Tipo di fondo	Sterrato	
Elementi di bordura				
Particolarità del tracciato				

Area conservazione

Stato di conservazione	Pessimo
Fattori di alterazione:	

Area utilizzazioni

Uso storico	Transumanza
Uso attuale	Rotabile

Area dati amministrativi

Vincoli	
---------	--

Area allegati

Fotografie		Filmato:	
Allegati grafici			

Area rapporti con il contesto ambientale e paesistico

Contesto	naturale	Integrazione in un sistema	<input type="checkbox"/>	Tipo di sistema	
----------	----------	----------------------------	--------------------------	-----------------	--

Area elementi strutturali accessori significativi

Definizione	
Qualificazione	
Denominazione	
Ubicazione	

Area conservazione relativa agli elementi accessori

Stato di conservazione	
Fattori di alterazione	

Area utilizzazioni relative agli elementi accessori

Uso attuale	
Uso storico	

Area localizzazione e riferimenti geotopografici relativa agli elementi accessori

Coordinata Piana Est		Coordinata Piana Nord	
----------------------	--	-----------------------	--

Area "RCTP/Valore"

Integrità	<input type="checkbox"/>	Importanza visuale d'insieme	<input type="checkbox"/>
Leggibilità dell'insieme	<input checked="" type="checkbox"/>	Importanza panoramica	<input checked="" type="checkbox"/>
Rappresentatività	<input type="checkbox"/>	Importanza panoramica riconosciuta	<input type="checkbox"/>
Importanza sociale, di costum	<input type="checkbox"/>		

Area "RCTP/Vulnerabilità endogena"

Fragilità strutturale d'insieme	<input checked="" type="checkbox"/>	Degrado in atto	<input checked="" type="checkbox"/>
Fragilità funzionale	<input checked="" type="checkbox"/>	Propensione spontanea al degrado	<input checked="" type="checkbox"/>

Area "RCTP/Vulnerabilità esogena"

Precarietà ambientale generale	<input checked="" type="checkbox"/>	Degrado da attività umane improprie	<input type="checkbox"/>
Precarietà ambientale specifica	<input type="checkbox"/>	Degrado da attività umane probabili	<input type="checkbox"/>

Inserto naturalistico

Forme Carsiche:		Lettura sezioni stratigrafiche rilevanti:	
Emergenze geologiche:		Emergenze geomorfologiche:	
Osservazioni			
Segnalazioni faunistiche:		Osservazioni	

Osservazioni:	La vecchia trazzera oggi versa in pessimo stato di conservazione.
Rilevanza:	Bassa

Data:	20/02/2006	Nome del compilatore:	Arch. Grosso M.
Ruolo del compilatore:			

Area Codici

Progressivo interno provvisorio	27	Numero scheda	9
Tipo scheda	Viabilità storica		
Ente schedatore	SBCA. AG U.O. VII		

Area Cronologia

Secolo	XX
Fonti:	Catasto

Area Localizzazione e riferimenti geotopografici(riferita al punto di inizio del percorso)

Provincia	AG	Comuni attraversati	Caltabellotta		
Contrada	Portella dell'Arigano	Ambito	5	Unità di paesaggio	
Località collegate	Sambuca di Sicilia - San Carlo				
Riferimenti cartografici:	1:10.000				

Area Localizzazione e riferimenti geotopografici(riferita al punto di arrivo del percorso)

Provincia	AG	Comune	Caltabellotta		
Contrada	Castellana	Ambito	5	Unità di paesaggio	

Area Denominazione/Oggetto

Definizione	Regia Trazzera				
Denominazione storica	Sambuca - San Carlo				
Denominazione attuale					

Area caratteristiche dimensionali e tipologiche

Sviluppo planimetrico	Sinuoso	Sviluppo altimetrico	Misto		
Larghezza media	3	Lunghezza	1600		
Tipo di percorso	Collina	Tipo di fondo	Sterrato		
Elementi di bordura					
Particolarità del tracciato					

Area conservazione

Stato di conservazione	Pessimo
Fattori di alterazione:	


Area utilizzazioni

Uso storico	Transumanza
Uso attuale	Rotabile

Area dati amministrativi

Vincoli	
---------	--

Area allegati

Fotografie		Filmato:	
Allegati grafici			

Area rapporti con il contesto ambientale e paesistico

Contesto	naturale	Integrazione in un sistema	<input type="checkbox"/>	Tipo di sistema	
----------	----------	----------------------------	--------------------------	-----------------	--

Area elementi strutturali accessori significativi

Definizione	
Qualificazione	
Denominazione	
Ubicazione	

Area conservazione relativa agli elementi accessori

Stato di conservazione	
Fattori di alterazione	

Area utilizzazioni relative agli elementi accessori

Uso attuale	
Uso storico	

Area localizzazione e riferimenti geotopografici relativa agli elementi accessori

Coordinata Piana Est		Coordinata Piana Nord	
----------------------	--	-----------------------	--

Area "RCTP/Valore"

Integrità	<input type="checkbox"/>	Importanza visuale d'insieme	<input type="checkbox"/>
Leggibilità dell'insieme	<input checked="" type="checkbox"/>	Importanza panoramica	<input checked="" type="checkbox"/>
Rappresentatività	<input type="checkbox"/>	Importanza panoramica riconosciuta	<input type="checkbox"/>
Importanza sociale, di costum	<input type="checkbox"/>		

Area "RCTP/Vulnerabilità endogena"

Fragilità strutturale d'insieme	<input checked="" type="checkbox"/>	Degrado in atto	<input checked="" type="checkbox"/>
Fragilità funzionale	<input type="checkbox"/>	Propensione spontanea al degrado	<input checked="" type="checkbox"/>

Area "RCTP/Vulnerabilità esogena"

Precarietà ambientale generale	<input checked="" type="checkbox"/>	Degrado da attività umane improprie	<input type="checkbox"/>
Precarietà ambientale specifica	<input type="checkbox"/>	Degrado da attività umane probabili	<input type="checkbox"/>

Inserto naturalistico

Forme Carsiche:		Lettura sezioni stratigrafiche rilevanti:	
Emergenze geologiche:		Emergenze geomorfologiche:	
Osservazioni			
Segnalazioni faunistiche:		Osservazioni	

Osservazioni:	La vecchia trazzera si presenta oggi in pessimo stato di conservazione.
Rilevanza:	Bassa

Data:	20/02/2006	Nome del compilatore:	Arch. Grosso M.
Ruolo del compilatore:			

Area Codici

Progressivo interno provvisorio	28	Numero scheda	10
Tipo scheda	Viabilità storica		
Ente schedatore	SBCA. AG U.O. VII		

Area Cronologia

Secolo	XX
Fonti:	Catasto

Area Localizzazione e riferimenti geotopografici(riferita al punto di inizio del percorso)

Provincia	AG	Comuni attraversati	Caltabellotta		
Contrada	Serra Pinzarrone	Ambito	5	Unità di paesaggio	
Località collegate	San Carlo - Sant'Anna				
Riferimenti cartografici:	1:10.000				

Area Localizzazione e riferimenti geotopografici(riferita al punto di arrivo del percorso)

Provincia	AG	Comune	Caltabellotta		
Contrada	Ospedale	Ambito	5	Unità di paesaggio	

Area Denominazione/Oggetto

Definizione	Regia Trazzera				
Denominazione storica	San Carlo - Sant'Anna				
Denominazione attuale					

Area caratteristiche dimensionali e tipologiche

Sviluppo planimetrico	Sinuoso	Sviluppo altimetrico	Misto		
Larghezza media	3	Lunghezza	2500		
Tipo di percorso	Montano	Tipo di fondo	Conglomerato Bituminoso - Sterrato		
Elementi di bordura					
Particolarità del tracciato					

Area conservazione

Stato di conservazione	Mediocre
Fattori di alterazione:	


Area utilizzazioni

Uso storico	Transumanza
Uso attuale	Rotabile

Area dati amministrativi

Vincoli	
---------	--

Area allegati

Fotografie		Filmato:	
Allegati grafici			

Area rapporti con il contesto ambientale e paesistico

Contesto	naturale	Integrazione in un sistema	<input type="checkbox"/>	Tipo di sistema	
----------	----------	----------------------------	--------------------------	-----------------	--

Area elementi strutturali accessori significativi

Definizione	
Qualificazione	
Denominazione	
Ubicazione	

Area conservazione relativa agli elementi accessori

Stato di conservazione	
Fattori di alterazione	

Area utilizzazioni relative agli elementi accessori

Uso attuale	
Uso storico	

Area localizzazione e riferimenti geotopografici relativa agli elementi accessori

Coordinata Piana Est		Coordinata Piana Nord	
----------------------	--	-----------------------	--

Area "RCTP/Valore"

Integrità	<input type="checkbox"/>	Importanza visuale d'insieme	<input type="checkbox"/>
Leggibilità dell'insieme	<input checked="" type="checkbox"/>	Importanza panoramica	<input checked="" type="checkbox"/>
Rappresentatività	<input type="checkbox"/>	Importanza panoramica riconosciuta	<input type="checkbox"/>
Importanza sociale, di costum	<input type="checkbox"/>		

Area "RCTP/Vulnerabilità endogena"

Fragilità strutturale d'insieme	<input checked="" type="checkbox"/>	Degrado in atto	<input checked="" type="checkbox"/>
Fragilità funzionale	<input type="checkbox"/>	Propensione spontanea al degrado	<input checked="" type="checkbox"/>

Area "RCTP/Vulnerabilità esogena"

Precarietà ambientale generale	<input checked="" type="checkbox"/>	Degrado da attività umane improprie	<input type="checkbox"/>
Precarietà ambientale specifica	<input type="checkbox"/>	Degrado da attività umane probabili	<input type="checkbox"/>

Inserito naturalistico

Forme Carsiche:		Lettura sezioni stratigrafiche rilevanti:	
Emergenze geologiche:		Emergenze geomorfologiche:	
Osservazioni			
Segnalazioni faunistiche:		Osservazioni	

Osservazioni:	La vecchia trazzera si presenta oggi in mediocre stato di conservazione.
Rilevanza:	Bassa

Data:	20/02/2005	Nome del compilatore:	Arch. Grosso M.
Ruolo del compilatore:			

Area Codici

Progressivo interno provvisorio	29	Numero scheda	11
Tipo scheda	Viabilità storica		
Ente schedatore	SBCA. AG U.O. VII		

Area Cronologia

Secolo	XX
Fonti:	Catasto

Area Localizzazione e riferimenti geotopografici(riferita al punto di inizio del percorso)

Provincia	AG	Comuni attraversati	Caltabellotta		
Contrada	Banca	Ambito	5	Unità di paesaggio	
Località collegate	C.da Banca				
Riferimenti cartografici:	1:10.000				

Area Localizzazione e riferimenti geotopografici(riferita al punto di arrivo del percorso)

Provincia	AG	Comune	Caltabellotta		
Contrada	Banca	Ambito	5	Unità di paesaggio	

Area Denominazione/Oggetto

Definizione	Regia Trazzera				
Denominazione storica	Mulino Troccoli				
Denominazione attuale					

Area caratteristiche dimensionali e tipologiche

Sviluppo planimetrico	Sinuoso	Sviluppo altimetrico	Misto		
Larghezza media	2	Lunghezza	750		
Tipo di percorso	Montano	Tipo di fondo	Sterrato		
Elementi di bordura					
Particolarità del tracciato					

Area conservazione

Stato di conservazione	Pessimo
Fattori di alterazione:	

Area utilizzazioni

Uso storico	Transumanza
Uso attuale	Rotabile

Area dati amministrativi

Vincoli	
---------	--

Area allegati

Fotografie		Filmato:	
Allegati grafici			

Area rapporti con il contesto ambientale e paesistico

Contesto	naturale	Integrazione in un sistema	<input type="checkbox"/>	Tipo di sistema	
----------	----------	----------------------------	--------------------------	-----------------	--

Area elementi strutturali accessori significativi

Definizione	
Qualificazione	
Denominazione	
Ubicazione	

Area conservazione relativa agli elementi accessori

Stato di conservazione	
Fattori di alterazione	

Area utilizzazioni relative agli elementi accessori

Uso attuale	
Uso storico	

Area localizzazione e riferimenti geotopografici relativa agli elementi accessori

Coordinata Piana Est		Coordinata Piana Nord	
----------------------	--	-----------------------	--

Area "RCTP/Valore"

Integrità	<input type="checkbox"/>	Importanza visuale d'insieme	<input type="checkbox"/>
Leggibilità dell'insieme	<input checked="" type="checkbox"/>	Importanza panoramica	<input checked="" type="checkbox"/>
Rappresentatività	<input type="checkbox"/>	Importanza panoramica riconosciuta	<input type="checkbox"/>
Importanza sociale, di costum	<input type="checkbox"/>		

Area "RCTP/Vulnerabilità endogena"

Fragilità strutturale d'insieme	<input checked="" type="checkbox"/>	Degrado in atto	<input checked="" type="checkbox"/>
Fragilità funzionale	<input type="checkbox"/>	Propensione spontanea al degrado	<input checked="" type="checkbox"/>

Area "RCTP/Vulnerabilità esogena"

Precarietà ambientale generale	<input checked="" type="checkbox"/>	Degrado da attività umane improprie	<input type="checkbox"/>
Precarietà ambientale specifica	<input type="checkbox"/>	Degrado da attività umane probabili	<input type="checkbox"/>

Inserto naturalistico

Forme Carsiche:		Lettura sezioni stratigrafiche rilevanti:	
Emergenze geologiche:		Emergenze geomorfologiche:	
Osservazioni			
Segnalazioni faunistiche:		Osservazioni	

Osservazioni:	La vecchia trazzera si presenta oggi in pessimo stato di conservazione.
Rilevanza:	Bassa

Data:	20/02/2006	Nome del compilatore:	Arch. Grosso M.
Ruolo del compilatore:			

Area Codici

Progressivo interno provvisorio	30	Numero scheda	12
Tipo scheda	Viabilità storica		
Ente schedatore	SBCA. AG U.O. VII		

Area Cronologia

Secolo	XX
Fonti:	Catasto

Area Localizzazione e riferimenti geotopografici(riferita al punto di inizio del percorso)

Provincia	AG	Comuni attraversati	Caltabellotta		
Contrada	Martusa	Ambito	5	Unità di paesaggio	
Località collegate	C.da Martusa				
Riferimenti cartografici:	1:10.000				

Area Localizzazione e riferimenti geotopografici(riferita al punto di arrivo del percorso)

Provincia	AG	Comune	Caltabellotta		
Contrada	Martusa	Ambito	5	Unità di paesaggio	

Area Denominazione/Oggetto

Definizione	Regia Trazzera				
Denominazione storica	Maienza				
Denominazione attuale					

Area caratteristiche dimensionali e tipologiche

Sviluppo planimetrico	Sinuoso	Sviluppo altimetrico	Misto		
Larghezza media	3	Lunghezza	2000		
Tipo di percorso	Vallivo	Tipo di fondo	Sterrato		
Elementi di bordura					
Particolarità del tracciato					

Area conservazione

Stato di conservazione	Mediocre
Fattori di alterazione:	


Area utilizzazioni

Uso storico	Transumanza
Uso attuale	Rotabile

Area dati amministrativi

Vincoli	
---------	--

Area allegati

Fotografie		Filmato:	
Allegati grafici			

Area rapporti con il contesto ambientale e paesistico

Contesto	naturale	Integrazione in un sistema	<input type="checkbox"/>	Tipo di sistema	
----------	----------	----------------------------	--------------------------	-----------------	--

Area elementi strutturali accessori significativi

Definizione	
Qualificazione	
Denominazione	
Ubicazione	

Area conservazione relativa agli elementi accessori

Stato di conservazione	
Fattori di alterazione	

Area utilizzazioni relative agli elementi accessori

Uso attuale	
Uso storico	

Area localizzazione e riferimenti geotopografici relativa agli elementi accessori

Coordinata Piana Est		Coordinata Piana Nord	
----------------------	--	-----------------------	--

Area "RCTP/Valore"

<input checked="" type="checkbox"/> Integrità	<input type="checkbox"/> Importanza visuale d'insieme
<input checked="" type="checkbox"/> Leggibilità dell'insieme	<input type="checkbox"/> Importanza panoramica
<input type="checkbox"/> Rappresentatività	<input type="checkbox"/> Importanza panoramica riconosciuta
<input type="checkbox"/> Importanza sociale, di costum	

Area "RCTP/Vulnerabilità endogena"

<input checked="" type="checkbox"/> Fragilità strutturale d'insieme	<input checked="" type="checkbox"/> Degrado in atto
<input type="checkbox"/> Fragilità funzionale	<input checked="" type="checkbox"/> Propensione spontanea al degrado

Area "RCTP/Vulnerabilità esogena"

<input checked="" type="checkbox"/> Precarietà ambientale generale	<input type="checkbox"/> Degrado da attività umane improprie
<input type="checkbox"/> Precarietà ambientale specifica	<input type="checkbox"/> Degrado da attività umane probabili

Inserto naturalistico

Forme Carsiche:		Lettura sezioni stratigrafiche rilevanti:	
Emergenze geologiche:		Emergenze geomorfologiche:	
Osservazioni			
Segnalazioni faunistiche:		Osservazioni	

Osservazioni:	La vecchia trazzera si presenta oggi in mediocre stato di conservazione.
Rilevanza:	Bassa

Data:	20/02/2006	Nome del compilatore:	Arch. Grosso M.
Ruolo del compilatore:			

Area Codici

Progressivo interno provvisorio	31	Numero scheda	13
Tipo scheda	Viabilità storica		
Ente schedatore	SBCA. AG U.O. VII		

Area Cronologia

Secolo	XX
Fonti:	Catasto

Area Localizzazione e riferimenti geotopografici(riferita al punto di inizio del percorso)

Provincia	AG	Comuni attraversati	Caltabellotta	
Contrada	Piano del Monaco	Ambito	5	Unità di paesaggio
Località collegate	C.da Piano del Monaco - C.da Mandena			
Riferimenti cartografici:	1:10.000			

Area Localizzazione e riferimenti geotopografici(riferita al punto di arrivo del percorso)

Provincia	AG	Comune	Caltabellotta	
Contrada	Mandena	Ambito	5	Unità di paesaggio

Area Denominazione/Oggetto

Definizione	Regia Trazzera
Denominazione storica	Mancusi
Denominazione attuale	

Area caratteristiche dimensionali e tipologiche

Sviluppo planimetrico	Sinuoso	Sviluppo altimetrico	Misto
Larghezza media	4	Lunghezza	3800
Tipo di percorso	Montano	Tipo di fondo	Conglomerato Bituminoso - Sterrato
Elementi di bordura			
Particolarità del tracciato			

Area conservazione

Stato di conservazione	Mediocre
Fattori di alterazione:	

Area utilizzazioni

Uso storico	Transumanza
Uso attuale	Rotabile

Area dati amministrativi

Vincoli	
---------	--

Area allegati

Fotografie		Filmato:	
Allegati grafici			

Area rapporti con il contesto ambientale e paesistico

Contesto	naturale	Integrazione in un sistema	<input type="checkbox"/>	Tipo di sistema	
----------	----------	----------------------------	--------------------------	-----------------	--

Area elementi strutturali accessori significativi

Definizione	
Qualificazione	
Denominazione	
Ubicazione	

Area conservazione relativa agli elementi accessori

Stato di conservazione	
Fattori di alterazione	

Area utilizzazioni relative agli elementi accessori

Uso attuale	
Uso storico	

Area localizzazione e riferimenti geotopografici relativa agli elementi accessori

Coordinata Piana Est		Coordinata Piana Nord	
----------------------	--	-----------------------	--

Area "RCTP/Valore"

Integrità	<input type="checkbox"/>	Importanza visuale d'insieme	<input type="checkbox"/>
Leggibilità dell'insieme	<input checked="" type="checkbox"/>	Importanza panoramica	<input type="checkbox"/>
Rappresentatività	<input type="checkbox"/>	Importanza panoramica riconosciuta	<input type="checkbox"/>
Importanza sociale, di costum	<input type="checkbox"/>		

Area "RCTP/Vulnerabilità endogena"

Fragilità strutturale d'insieme	<input checked="" type="checkbox"/>	Degrado in atto	<input type="checkbox"/>
Fragilità funzionale	<input type="checkbox"/>	Propensione spontanea al degrado	<input checked="" type="checkbox"/>

Area "RCTP/Vulnerabilità esogena"

Precarietà ambientale generale	<input checked="" type="checkbox"/>	Degrado da attività umane improprie	<input type="checkbox"/>
Precarietà ambientale specifica	<input type="checkbox"/>	Degrado da attività umane probabili	<input type="checkbox"/>

Inserito naturalistico

Forme Carsiche:		Lettura sezioni stratigrafiche rilevanti:	
Emergenze geologiche:		Emergenze geomorfologiche:	
Osservazioni			
Segnalazioni faunistiche:		Osservazioni	

Osservazioni:	La vecchia trazzera si presenta oggi in mediocre stato di conservazione.
Rilevanza:	Bassa

Data:	20/02/2006	Nome del compilatore:	Arch. Grosso M.
Ruolo del compilatore:			

Area Codici

Progressivo interno provvisorio	32	Numero scheda	14
Tipo scheda	Viabilità storica		
Ente schedatore	SBCA. AG U.O. VII		

Area Cronologia

Secolo	XX
Fonti:	Catasto

Area Localizzazione e riferimenti geotopografici(riferita al punto di inizio del percorso)

Provincia	AG	Comuni attraversati	Caltabellotta	
Contrada	Vigna di Corte	Ambito	5	Unità di paesaggio
Località collegate	C.da Vigna di Corte - Cozzo del Corvo			
Riferimenti cartografici:	1:10.000			

Area Localizzazione e riferimenti geotopografici(riferita al punto di arrivo del percorso)

Provincia	AG	Comune	Caltabellotta	
Contrada	Cozzo del corvo	Ambito	5	Unità di paesaggio

Area Denominazione/Oggetto

Definizione	Regia Trazzera
Denominazione storica	Vigna di Corte (II tratto)
Denominazione attuale	

Area caratteristiche dimensionali e tipologiche

Sviluppo planimetrico	Sinuoso	Sviluppo altimetrico	Misto
Larghezza media	4	Lunghezza	4900
Tipo di percorso	Montano	Tipo di fondo	Conglomerato Bituminoso - Sterrato
Elementi di bordura			
Particolarità del tracciato			

Area conservazione

Stato di conservazione	Discreto
Fattori di alterazione:	

Area utilizzazioni

Uso storico	Transumanza
Uso attuale	Rotabile

Area dati amministrativi

Vincoli	
---------	--

Area allegati

Fotografie		Filmato:	
Allegati grafici			

Area rapporti con il contesto ambientale e paesistico

Contesto	naturale	Integrazione in un sistema	<input type="checkbox"/>	Tipo di sistema	
----------	----------	----------------------------	--------------------------	-----------------	--

Area elementi strutturali accessori significativi

Definizione	
Qualificazione	
Denominazione	
Ubicazione	

Area conservazione relativa agli elementi accessori

Stato di conservazione	
Fattori di alterazione	

Area utilizzazioni relative agli elementi accessori

Uso attuale	
Uso storico	

Area localizzazione e riferimenti geotopografici relativa agli elementi accessori

Coordinata Piana Est		Coordinata Piana Nord	
----------------------	--	-----------------------	--

Area "RCTP/Valore"

<input checked="" type="checkbox"/> Integrità	<input type="checkbox"/> Importanza visuale d'insieme
<input checked="" type="checkbox"/> Leggibilità dell'insieme	<input type="checkbox"/> Importanza panoramica
<input type="checkbox"/> Rappresentatività	<input type="checkbox"/> Importanza panoramica riconosciuta
<input type="checkbox"/> Importanza sociale, di costum	

Area "RCTP/Vulnerabilità endogena"

<input type="checkbox"/> Fragilità strutturale d'insieme	<input type="checkbox"/> Degrado in atto
<input type="checkbox"/> Fragilità funzionale	<input checked="" type="checkbox"/> Propensione spontanea al degrado

Area "RCTP/Vulnerabilità esogena"

<input checked="" type="checkbox"/> Precarietà ambientale generale	<input type="checkbox"/> Degrado da attività umane improprie
<input type="checkbox"/> Precarietà ambientale specifica	<input type="checkbox"/> Degrado da attività umane probabili

Inserto naturalistico

Forme Carsiche:		Lettura sezioni stratigrafiche rilevanti:	
Emergenze geologiche:		Emergenze geomorfologiche:	
Osservazioni			
Segnalazioni faunistiche:		Osservazioni	

Osservazioni:	La vecchia trazzera si presenta oggi in discreto stato di conservazione.
Rilevanza:	Bassa

Data:	20/02/2006	Nome del compilatore:	Arch. Grosso M.
Ruolo del compilatore:			

Area Codici

Progressivo interno provvisorio	33	Numero scheda	15
Tipo scheda	Viabilità storica		
Ente schedatore	SBCA. AG U.O. VII		

Area Cronologia

Secolo	XX
Fonti:	Catasto

Area Localizzazione e riferimenti geotopografici(riferita al punto di inizio del percorso)

Provincia	AG	Comuni attraversati	Caltabellotta		
Contrada	Bisacquino	Ambito	5	Unità di paesaggio	
Località collegate	Sambuca di Sicilia- Favara - Burgio				
Riferimenti cartografici:	1:10.000				

Area Localizzazione e riferimenti geotopografici(riferita al punto di arrivo del percorso)

Provincia	AG	Comune	Caltabellotta		
Contrada	Bisacquino	Ambito	5	Unità di paesaggio	

Area Denominazione/Oggetto

Definizione	Regia Trazzera				
Denominazione storica	Sambuca - Favara - Burgio				
Denominazione attuale					

Area caratteristiche dimensionali e tipologiche

Sviluppo planimetrico	Sinuoso	Sviluppo altimetrico	Misto		
Larghezza media	4	Lunghezza	2100		
Tipo di percorso	Montano	Tipo di fondo	Conglomerato Bituminoso		
Elementi di bordura					
Particolarità del tracciato					

Area conservazione

Stato di conservazione	Discreto
Fattori di alterazione:	

Area utilizzazioni

Uso storico	Transumanza
Uso attuale	Rotabile

Area dati amministrativi

Vincoli	
---------	--

Area allegati

Fotografie		Filmato:	
Allegati grafici			

Area rapporti con il contesto ambientale e paesistico

Contesto	naturale	Integrazione in un sistema	<input type="checkbox"/>	Tipo di sistema	
----------	----------	----------------------------	--------------------------	-----------------	--

Area elementi strutturali accessori significativi

Definizione	
Qualificazione	
Denominazione	
Ubicazione	

Area conservazione relativa agli elementi accessori

Stato di conservazione	
Fattori di alterazione	

Area utilizzazioni relative agli elementi accessori

Uso attuale	
Uso storico	

Area localizzazione e riferimenti geotopografici relativa agli elementi accessori

Coordinata Piana Est		Coordinata Piana Nord	
----------------------	--	-----------------------	--

Area "RCTP/Valore"

<input checked="" type="checkbox"/> Integrità	<input type="checkbox"/> Importanza visuale d'insieme
<input checked="" type="checkbox"/> Leggibilità dell'insieme	<input type="checkbox"/> Importanza panoramica
<input type="checkbox"/> Rappresentatività	<input type="checkbox"/> Importanza panoramica riconosciuta
<input type="checkbox"/> Importanza sociale, di costum	

Area "RCTP/Vulnerabilità endogena"

<input checked="" type="checkbox"/> Fragilità strutturale d'insieme	<input type="checkbox"/> Degrado in atto
<input type="checkbox"/> Fragilità funzionale	<input checked="" type="checkbox"/> Propensione spontanea al degrado

Area "RCTP/Vulnerabilità esogena"

<input checked="" type="checkbox"/> Precarietà ambientale generale	<input type="checkbox"/> Degrado da attività umane improprie
<input type="checkbox"/> Precarietà ambientale specifica	<input type="checkbox"/> Degrado da attività umane probabili

Inserto naturalistico

Forme Carsiche:		Lettura sezioni stratigrafiche rilevanti:	
Emergenze geologiche:		Emergenze geomorfologiche:	
Osservazioni			
Segnalazioni faunistiche:		Osservazioni	

Osservazioni:	La vecchia trazzera oggi si presenta in discreto stato di conservazione.
Rilevanza:	Bassa

Data:	20/02/2006	Nome del compilatore:	Arch. Grosso M.
Ruolo del compilatore:			

Area Codici

Progressivo interno provvisorio	34	Numero scheda	6
Tipo scheda	Viabilità storica		
Ente schedatore	SBCA. AG U.O. VII		

Area Cronologia

Secolo	XX
Fonti	Catasto

Area Localizzazione e riferimenti geotopografici(riferita al punto di inizio del percorso)

Provincia	AG	Comuni attraversati	Caltabellotta - Sciacca	
Contrada	Mandena	Ambito	5	Unità di paesaggio
Località collegate	C.da Mandena - C.da Serra d'Arancio			
Riferimenti cartografici:	1:10.000			

Area Localizzazione e riferimenti geotopografici(riferita al punto di arrivo del percorso)

Provincia	AG	Comune	Caltabellotta	
Contrada	Serra d'Arancio	Ambito	5	Unità di paesaggio

Area Denominazione/Oggetto

Definizione	Regia Trazzera			
Denominazione storica	Corvo			
Denominazione attuale				

Area caratteristiche dimensionali e tipologiche

Sviluppo planimetrico	Sinuoso	Sviluppo altimetrico	Misto
Larghezza media	3	Lunghezza	2600
Tipo di percorso	Montano	Tipo di fondo	Conglomerato Bituminoso - Sterrato
Elementi di bordura			
Particolarità del tracciato			

Area conservazione

Stato di conservazione	Pessimo
Fattori di alterazione:	

Area utilizzazioni

Uso storico	Transumanza
Uso attuale	Rotabile

Area dati amministrativi

Vincoli	
---------	--

Area allegati

Fotografie		Filmato:	
Allegati grafici			

Area rapporti con il contesto ambientale e paesistico

Contesto	naturale	Integrazione in un sistema	<input type="checkbox"/>	Tipo di sistema	
----------	----------	----------------------------	--------------------------	-----------------	--

Area elementi strutturali accessori significativi

Definizione	
Qualificazione	
Denominazione	
Ubicazione	

Area conservazione relativa agli elementi accessori

Stato di conservazione	
Fattori di alterazione	

Area utilizzazioni relative agli elementi accessori

Uso attuale	
Uso storico	

Area localizzazione e riferimenti geotopografici relativa agli elementi accessori

Coordinata Piana Est		Coordinata Piana Nord	
----------------------	--	-----------------------	--

Area "RCTP/Valore"

Integrità	<input type="checkbox"/>	Importanza visuale d'insieme	<input type="checkbox"/>
Leggibilità dell'insieme	<input checked="" type="checkbox"/>	Importanza panoramica	<input type="checkbox"/>
Rappresentatività	<input type="checkbox"/>	Importanza panoramica riconosciuta	<input type="checkbox"/>
Importanza sociale, di costum	<input type="checkbox"/>		

Area "RCTP/Vulnerabilità endogena"

Fragilità strutturale d'insieme	<input checked="" type="checkbox"/>	Degrado in atto	<input checked="" type="checkbox"/>
Fragilità funzionale	<input checked="" type="checkbox"/>	Propensione spontanea al degrado	<input checked="" type="checkbox"/>

Area "RCTP/Vulnerabilità esogena"

Precarietà ambientale generale	<input checked="" type="checkbox"/>	Degrado da attività umane improprie	<input type="checkbox"/>
Precarietà ambientale specifica	<input type="checkbox"/>	Degrado da attività umane probabili	<input type="checkbox"/>

Inserto naturalistico

Forme Carsiche:		Lettura sezioni stratigrafiche rilevanti:	
Emergenze geologiche:		Emergenze geomorfologiche:	
Osservazioni			
Segnalazioni faunistiche:		Osservazioni	

Osservazioni:	La vecchia trazzera si presenta oggi in pessimo stato di conservazione.
Rilevanza:	Bassa

Data:	20/02/2006	Nome del compilatore:	Arch. Grosso M.
Ruolo del compilatore:			

Area Codici

Progressivo interno provvisorio	35	Numero scheda	7
Tipo scheda	Viabilità storica		
Ente schedatore	SBCA. AG U.O. VII		

Area Cronologia

Secolo	XX
Fonti	Catasto

Area Localizzazione e riferimenti geotopografici(riferita al punto di inizio del percorso)

Provincia	AG	Comuni attraversati	Caltabellotta - Sciacca
Contrada	Cancio	Ambito	5
Unità di paesaggio			
Località collegate	Sciacca - C.da Vigna di Corte		
Riferimenti cartografici:	1:10.000		

Area Localizzazione e riferimenti geotopografici(riferita al punto di arrivo del percorso)

Provincia	AG	Comune	Caltabellotta
Contrada	Vigna di Corte	Ambito	5
Unità di paesaggio			

Area Denominazione/Oggetto

Definizione	Regia Trazzera
Denominazione storica	Vigna di Corte (I tratto)
Denominazione attuale	

Area caratteristiche dimensionali e tipologiche

Sviluppo planimetrico	Sinuoso	Sviluppo altimetrico	Misto
Larghezza media	3	Lunghezza	500
Tipo di percorso	Montano	Tipo di fondo	Conglomerato Bituminoso - Sterrato
Elementi di bordura			
Particolarità del tracciato			

Area conservazione

Stato di conservazione	Pessimo
Fattori di alterazione:	

Area utilizzazioni

Uso storico	Transumanza
Uso attuale	Rotabile

Area dati amministrativi

Vincoli	
---------	--

Area allegati

Fotografie		Filmato:	
Allegati grafici			

Area rapporti con il contesto ambientale e paesistico

Contesto	naturale	Integrazione in un sistema	<input type="checkbox"/>	Tipo di sistema	
----------	----------	----------------------------	--------------------------	-----------------	--

Area elementi strutturali accessori significativi

Definizione	
Qualificazione	
Denominazione	
Ubicazione	

Area conservazione relativa agli elementi accessori

Stato di conservazione	
Fattori di alterazione	

Area utilizzazioni relative agli elementi accessori

Uso attuale	
Uso storico	

Area localizzazione e riferimenti geotopografici relativa agli elementi accessori

Coordinata Piana Est		Coordinata Piana Nord	
----------------------	--	-----------------------	--

Area "RCTP/Valore"

Integrità	<input type="checkbox"/>	Importanza visuale d'insieme	<input type="checkbox"/>
Leggibilità dell'insieme	<input checked="" type="checkbox"/>	Importanza panoramica	<input type="checkbox"/>
Rappresentatività	<input type="checkbox"/>	Importanza panoramica riconosciuta	<input type="checkbox"/>
Importanza sociale, di costum	<input type="checkbox"/>		

Area "RCTP/Vulnerabilità endogena"

Fragilità strutturale d'insieme	<input checked="" type="checkbox"/>	Degrado in atto	<input checked="" type="checkbox"/>
Fragilità funzionale	<input checked="" type="checkbox"/>	Propensione spontanea al degrado	<input checked="" type="checkbox"/>

Area "RCTP/Vulnerabilità esogena"

Precarietà ambientale generale	<input checked="" type="checkbox"/>	Degrado da attività umane improprie	<input type="checkbox"/>
Precarietà ambientale specifica	<input type="checkbox"/>	Degrado da attività umane probabili	<input type="checkbox"/>

Inserto naturalistico

Forme Carsiche:		Lettura sezioni stratigrafiche rilevanti:	
Emergenze geologiche:		Emergenze geomorfologiche:	
Osservazioni			
Segnalazioni faunistiche:		Osservazioni	

Osservazioni:	La vecchia trazzera si presenta oggi in pessimo stato di conservazione.
Rilevanza:	Bassa

Data:	20/02/2006	Nome del compilatore:	Arch. Grosso M.
Ruolo del compilatore:			

Area Codici

Progressivo interno provvisorio	36	Numero scheda	99
Tipo scheda	Viabilità storica		
Ente schedatore	SBCA. AG U.O. VII		

Area Cronologia

Secolo	XX
Fonti:	Catasto Borbonico

Area Localizzazione e riferimenti geotopografici(riferita al punto di inizio del percorso)

Provincia	AG	Comuni attraversati	Cammarata		
Contrada	Bocca di capra	Ambito	6	Unità di paesaggio	
Località collegate					
Riferimenti cartografici:	1:10.000				

Area Localizzazione e riferimenti geotopografici(riferita al punto di arrivo del percorso)

Provincia	AG	Comune	Cammarata		
Contrada	Bocca di capra	Ambito	6	Unità di paesaggio	

Area Denominazione/Oggetto

Definizione	Regia Trazzera				
Denominazione storica	Bocca di Capra (I tratto)				
Denominazione attuale					

Area caratteristiche dimensionali e tipologiche

Sviluppo planimetrico	Mediamente rettilineo	Sviluppo altimetrico	In piano	
Larghezza media	4	Lunghezza	2551	
Tipo di percorso	Pianura	Tipo di fondo	Fondo Naturale	
Elementi di bordura	Vegetazione			
Particolarità del tracciato				

Area conservazione

Stato di conservazione	Mediocre
Fattori di alterazione:	tracciato si interrom. al p. 3840

Area utilizzazioni

Uso storico	Transumanza
Uso attuale	Rotabile/sentiero

Area dati amministrativi

Vincoli	
---------	--

Area allegati

Fotografie		Filmato:	
Allegati grafici			

Area rapporti con il contesto ambientale e paesistico

Contesto		Integrazione in un sistema	<input type="checkbox"/>	Tipo di sistema	
----------	--	----------------------------	--------------------------	-----------------	--

Area elementi strutturali accessori significativi

Definizione	
Qualificazione	
Denominazione	
Ubicazione	

Area conservazione relativa agli elementi accessori

Stato di conservazione	
Fattori di alterazione	

Area utilizzazioni relative agli elementi accessori

Uso attuale	
Uso storico	

Area localizzazione e riferimenti geotopografici relativa agli elementi accessori

Coordinata Piana Est		Coordinata Piana Nord	
----------------------	--	-----------------------	--

Area "RCTP/Valore"

<input type="checkbox"/> Integrità	<input type="checkbox"/> Importanza visuale d'insieme
<input type="checkbox"/> Leggibilità dell'insieme	<input type="checkbox"/> Importanza panoramica
<input type="checkbox"/> Rappresentatività	<input type="checkbox"/> Importanza panoramica riconosciuta
<input type="checkbox"/> Importanza sociale, di costum	

Area "RCTP/Vulnerabilità endogena"

<input checked="" type="checkbox"/> Fragilità strutturale d'insieme	<input type="checkbox"/> Degrado in atto
<input checked="" type="checkbox"/> Fragilità funzionale	<input checked="" type="checkbox"/> Propensione spontanea al degrado

Area "RCTP/Vulnerabilità esogena"

<input type="checkbox"/> Precarietà ambientale generale	<input type="checkbox"/> Degrado da attività umane improprie
<input type="checkbox"/> Precarietà ambientale specifica	<input type="checkbox"/> Degrado da attività umane probabili

Inserto naturalistico

Forme Carsiche:		Lettura sezioni stratigrafiche rilevanti:	
Emergenze geologiche:		Emergenze geomorfologiche:	
Osservazioni			
Segnalazioni faunistiche:		Osservazioni	

Osservazioni:	Il tracciato si interrompe a circa 700 m di lunghezza di fronte ad un terreno privato, anche se la lung. Tot. è 2551 m i
Rilevanza:	Bassa

Data:	13/05/2006	Nome del compilatore:	Arch. Candura E.M.
Ruolo del compilatore:			

Area Codici

Progressivo interno provvisorio	37	Numero scheda	94
Tipo scheda	Viabilità storica		
Ente schedatore	SBCA. AG U.O. VII		

Area Cronologia

Secolo	XX
Fonti	Catasto Borbonico

Area Localizzazione e riferimenti geotopografici(riferita al punto di inizio del percorso)

Provincia	AG	Comuni attraversati	Cammarata		
Contrada	C.da Casa Bella	Ambito	6	Unità di paesaggio	
Località collegate	trazzere del tumarrano / castronovo -vallelunga				
Riferimenti cartografici:	1:10.000				

Area Localizzazione e riferimenti geotopografici(riferita al punto di arrivo del percorso)

Provincia	AG	Comune	Cammarata		
Contrada	C.da Carcitella	Ambito	6	Unità di paesaggio	

Area Denominazione/Oggetto

Definizione	Regia Trazzera				
Denominazione storica	Valledolmo - Mussomeli				
Denominazione attuale	Valledolmo - Mussomeli				

Area caratteristiche dimensionali e tipologiche

Sviluppo planimetrico	Rettilineo	Sviluppo altimetrico	In media pendenza
Larghezza media	5	Lunghezza	2300
Tipo di percorso	Fondovalle	Tipo di fondo	Conglomerato Bituminoso - Fondo Naturale
Elementi di bordura	Guardrail/vegetazione naturale		
Particolarità del tracciato			

Area conservazione

Stato di conservazione	I tratto ottimo; II tratto cattivo
Fattori di alterazione:	

Area utilizzazioni

Uso storico	Transumanza
Uso attuale	Rotabile

Area dati amministrativi

Vincoli	
---------	--

Area allegati

Fotografie		Filmato:	
Allegati grafici			

Area rapporti con il contesto ambientale e paesistico

Contesto		Integrazione in un sistema	<input type="checkbox"/>	Tipo di sistema	
----------	--	----------------------------	--------------------------	-----------------	--

Area elementi strutturali accessori significativi

Definizione	
Qualificazione	
Denominazione	
Ubicazione	

Area conservazione relativa agli elementi accessori

Stato di conservazione	
Fattori di alterazione	

Area utilizzazioni relative agli elementi accessori

Uso attuale	
Uso storico	

Area localizzazione e riferimenti geotopografici relativa agli elementi accessori

Coordinata Piana Est		Coordinata Piana Nord	
----------------------	--	-----------------------	--

Area "RCTP/Valore"

<input type="checkbox"/> Integrità	<input type="checkbox"/> Importanza visuale d'insieme
<input type="checkbox"/> Leggibilità dell'insieme	<input checked="" type="checkbox"/> Importanza panoramica
<input type="checkbox"/> Rappresentatività	<input type="checkbox"/> Importanza panoramica riconosciuta
<input type="checkbox"/> Importanza sociale, di costume	

Area "RCTP/Vulnerabilità endogena"

<input type="checkbox"/> Fragilità strutturale d'insieme	<input checked="" type="checkbox"/> Degrado in atto
<input type="checkbox"/> Fragilità funzionale	<input checked="" type="checkbox"/> Propensione spontanea al degrado

Area "RCTP/Vulnerabilità esogena"

<input type="checkbox"/> Precarietà ambientale generale	<input type="checkbox"/> Degrado da attività umane improprie
<input type="checkbox"/> Precarietà ambientale specifica	<input type="checkbox"/> Degrado da attività umane probabili

Inserto naturalistico

Forme Carsiche:		Lettura sezioni stratigrafiche rilevanti:	
Emergenze geologiche:		Emergenze geomorfologiche:	
Osservazioni			
Segnalazioni faunistiche:		Osservazioni	

Osservazioni:	Si tratta di un tracciato frammentario, in alcuni punti difficilmente percorribile.
Rilevanza:	Bassa

Data:	13/05/2006	Nome del compilatore:	Arch. Candura E.M.
Ruolo del compilatore:			

Area Codici

Progressivo interno provvisorio	38	Numero scheda	95
Tipo scheda	Viabilità storica		
Ente schedatore	SBCA. AG U.O. VII		

Area Cronologia

Secolo	XX
Fonti:	Catasto Borbonico

Area Localizzazione e riferimenti geotopografici(riferita al punto di inizio del percorso)

Provincia	AG	Comuni attraversati	Cammarata		
Contrada	Castro Venturo	Ambito	6	Unità di paesaggio	
Località collegate	S.G.Gemini - Provincia di Caltanissetta				
Riferimenti cartografici:	1:10.000				

Area Localizzazione e riferimenti geotopografici(riferita al punto di arrivo del percorso)

Provincia	AG	Comune	Cammarata		
Contrada	Madonna delle Vigne	Ambito	6	Unità di paesaggio	

Area Denominazione/Oggetto

Definizione	Regia Trazzera				
Denominazione storica	Cammarata - Mussomeli				
Denominazione attuale					

Area caratteristiche dimensionali e tipologiche

Sviluppo planimetrico	Sinuoso	Sviluppo altimetrico	In pendenza	
Larghezza media	3	Lunghezza	6500	
Tipo di percorso	Crinale	Tipo di fondo	Conglomerato Bituminoso - Fondo Naturale	
Elementi di bordura	Vegetazione naturale			
Particolarità del tracciato				

Area conservazione

Stato di conservazione	Pessimo
Fattori di alterazione:	

Area utilizzazioni

Uso storico	Transumanza
Uso attuale	Rotabile/sentiero

Area dati amministrativi

Vincoli	
---------	--

Area allegati

Fotografie		Filmato:	
Allegati grafici			

Area rapporti con il contesto ambientale e paesistico

Contesto		Integrazione in un sistema	<input type="checkbox"/>	Tipo di sistema	
----------	--	----------------------------	--------------------------	-----------------	--

Area elementi strutturali accessori significativi

Definizione	
Qualificazione	
Denominazione	
Ubicazione	

Area conservazione relativa agli elementi accessori

Stato di conservazione	
Fattori di alterazione	

Area utilizzazioni relative agli elementi accessori

Uso attuale	
Uso storico	

Area localizzazione e riferimenti geotopografici relativa agli elementi accessori

Coordinata Piana Est		Coordinata Piana Nord	
----------------------	--	-----------------------	--

Area "RCTP/Valore"

<input type="checkbox"/> Integrità	<input type="checkbox"/> Importanza visuale d'insieme
<input type="checkbox"/> Leggibilità dell'insieme	<input type="checkbox"/> Importanza panoramica
<input type="checkbox"/> Rappresentatività	<input type="checkbox"/> Importanza panoramica riconosciuta
<input type="checkbox"/> Importanza sociale, di costume	

Area "RCTP/Vulnerabilità endogena"

<input checked="" type="checkbox"/> Fragilità strutturale d'insieme	<input checked="" type="checkbox"/> Degrado in atto
<input checked="" type="checkbox"/> Fragilità funzionale	<input checked="" type="checkbox"/> Propensione spontanea al degrado

Area "RCTP/Vulnerabilità esogena"

<input type="checkbox"/> Precarietà ambientale generale	<input type="checkbox"/> Degrado da attività umane improprie
<input type="checkbox"/> Precarietà ambientale specifica	<input type="checkbox"/> Degrado da attività umane probabili

Inserto naturalistico

Forme Carsiche:		Lettura sezioni stratigrafiche rilevanti:	
Emergenze geologiche:		Emergenze geomorfologiche:	
Osservazioni			
Segnalazioni faunistiche:		Osservazioni	

Osservazioni:	
Rilevanza:	Media

Data:	13/05/2006	Nome del compilatore:	Arch. Candura E.M.
Ruolo del compilatore:			

Area Codici

Progressivo interno provvisorio	39	Numero scheda	96
Tipo scheda	Viabilità storica		
Ente schedatore	SBCA. AG U.O. VII		

Area Cronologia

Secolo	XX
Fonti:	Catasto Borbonico

Area Localizzazione e riferimenti geotopografici(riferita al punto di inizio del percorso)

Provincia	AG	Comuni attraversati	Cammarata	
Contrada	Cozzo Barbaluce	Ambito	6	Unità di paesaggio
Località collegate	R. trazzera del Tumarrano con prov. CL			
Riferimenti cartografici:	1:10.000			

Area Localizzazione e riferimenti geotopografici(riferita al punto di arrivo del percorso)

Provincia	AG	Comune	Cammarata	
Contrada		Ambito	6	Unità di paesaggio

Area Denominazione/Oggetto

Definizione	Regia Trazzera
Denominazione storica	Cicuta
Denominazione attuale	

Area caratteristiche dimensionali e tipologiche

Sviluppo planimetrico	Irregolare	Sviluppo altimetrico	In pendenza
Larghezza media	3	Lunghezza	2300
Tipo di percorso	Crinale	Tipo di fondo	Fondo Naturale
Elementi di bordura	Vegetazione naturale		
Particolarità del tracciato			

Area conservazione

Stato di conservazione	Pessimo
Fattori di alterazione:	

Area utilizzazioni

Uso storico	Transumanza
Uso attuale	Mulattiera

Area dati amministrativi

Vincoli	
---------	--

Area allegati

Fotografie		Filmato:	
Allegati grafici			

Area rapporti con il contesto ambientale e paesistico

Contesto		Integrazione in un sistema	<input checked="" type="checkbox"/>	Tipo di sistema	Trazzerale
----------	--	----------------------------	-------------------------------------	-----------------	------------

Area elementi strutturali accessori significativi

Definizione	
Qualificazione	
Denominazione	
Ubicazione	

Area conservazione relativa agli elementi accessori

Stato di conservazione	
Fattori di alterazione	

Area utilizzazioni relative agli elementi accessori

Uso attuale	
Uso storico	

Area localizzazione e riferimenti geotopografici relativa agli elementi accessori

Coordinata Piana Est		Coordinata Piana Nord	
----------------------	--	-----------------------	--

Area "RCTP/Valore"

<input type="checkbox"/> Integrità	<input type="checkbox"/> Importanza visuale d'insieme
<input type="checkbox"/> Leggibilità dell'insieme	<input type="checkbox"/> Importanza panoramica
<input type="checkbox"/> Rappresentatività	<input type="checkbox"/> Importanza panoramica riconosciuta
<input type="checkbox"/> Importanza sociale, di costume	

Area "RCTP/Vulnerabilità endogena"

<input checked="" type="checkbox"/> Fragilità strutturale d'insieme	<input checked="" type="checkbox"/> Degrado in atto
<input checked="" type="checkbox"/> Fragilità funzionale	<input checked="" type="checkbox"/> Propensione spontanea al degrado

Area "RCTP/Vulnerabilità esogena"

<input type="checkbox"/> Precarietà ambientale generale	<input type="checkbox"/> Degrado da attività umane improprie
<input type="checkbox"/> Precarietà ambientale specifica	<input type="checkbox"/> Degrado da attività umane probabili

Inserto naturalistico

Forme Carsiche:		Lettura sezioni stratigrafiche rilevanti:	
Emergenze geologiche:		Emergenze geomorfologiche:	
Osservazioni			
Segnalazioni faunistiche:		Osservazioni	

Osservazioni:	Parte del tracciato non è più riconoscibile.
Rilevanza:	Bassa

Data:	13/05/2006	Nome del compilatore:	Arch. Candura E.M.
Ruolo del compilatore:			

Area Codici

Progressivo interno provvisorio	40	Numero scheda	97
Tipo scheda	Viabilità storica		
Ente schedatore	SBCA. AG U.O. VII		

Area Cronologia

Secolo	XX
Fonti	Catasto Borbonico

Area Localizzazione e riferimenti geotopografici(riferita al punto di inizio del percorso)

Provincia	AG	Comuni attraversati	Cammarata		
Contrada	Garcia - Portella Creta	Ambito	6	Unità di paesaggio	
Località collegate	provincia di Palermo/ prov. Caltanissetta				
Riferimenti cartografici:	1:10.000				

Area Localizzazione e riferimenti geotopografici(riferita al punto di arrivo del percorso)

Provincia	AG	Comune	Cammarata		
Contrada	Cicuta	Ambito	6	Unità di paesaggio	

Area Denominazione/Oggetto

Definizione	Regia Trazzera				
Denominazione storica	Palermo-Mussomeli				
Denominazione attuale	S.P. 25				

Area caratteristiche dimensionali e tipologiche

Sviluppo planimetrico	Sinuoso	Sviluppo altimetrico	In pendenza
Larghezza media	8	Lunghezza	8200
Tipo di percorso	Fondovalle	Tipo di fondo	Conglomerato Bituminoso
Elementi di bordura	Vegetazione naturale/muretti di delimitazione		
Particolarità del tracciato			

Area conservazione

Stato di conservazione	Buono
Fattori di alterazione:	

Area utilizzazioni

Uso storico	Transumanza
Uso attuale	Rotabile

Area dati amministrativi

Vincoli	
---------	--

Area allegati

Fotografie		Filmato:	
Allegati grafici			

Area rapporti con il contesto ambientale e paesistico

Contesto		Integrazione in un sistema	<input type="checkbox"/>	Tipo di sistema	
----------	--	----------------------------	--------------------------	-----------------	--

Area elementi strutturali accessori significativi

Definizione	
Qualificazione	
Denominazione	
Ubicazione	

Area conservazione relativa agli elementi accessori

Stato di conservazione	
Fattori di alterazione	

Area utilizzazioni relative agli elementi accessori

Uso attuale	
Uso storico	

Area localizzazione e riferimenti geotopografici relativa agli elementi accessori

Coordinata Piana Est		Coordinata Piana Nord	
----------------------	--	-----------------------	--

Area "RCTP/Valore"

Integrità	<input checked="" type="checkbox"/>	Importanza visuale d'insieme	<input type="checkbox"/>
Leggibilità dell'insieme	<input checked="" type="checkbox"/>	Importanza panoramica	<input type="checkbox"/>
Rappresentatività	<input type="checkbox"/>	Importanza panoramica riconosciuta	<input type="checkbox"/>
Importanza sociale, di costum	<input checked="" type="checkbox"/>		

Area "RCTP/Vulnerabilità endogena"

Fragilità strutturale d'insieme	<input type="checkbox"/>	Degrado in atto	<input type="checkbox"/>
Fragilità funzionale	<input type="checkbox"/>	Propensione spontanea al degrado	<input type="checkbox"/>

Area "RCTP/Vulnerabilità esogena"

Precarietà ambientale generale	<input type="checkbox"/>	Degrado da attività umane improprie	<input type="checkbox"/>
Precarietà ambientale specifica	<input type="checkbox"/>	Degrado da attività umane probabili	<input type="checkbox"/>

Inserto naturalistico

Forme Carsiche:		Lettura sezioni stratigrafiche rilevanti:	
Emergenze geologiche:		Emergenze geomorfologiche:	
Osservazioni			
Segnalazioni faunistiche:		Osservazioni	

Osservazioni:	La strada attualmente è molto usata dai mezzi automobilistici.
Rilevanza:	Media

Data:	13/05/2006	Nome del compilatore:	Arch. Candura E.M.
Ruolo del compilatore:			

Area Codici

Progressivo interno provvisorio	41	Numero scheda	98
Tipo scheda	Viabilità storica		
Ente schedatore	SBCA. AG U.O. VII		

Area Cronologia

Secolo	XX
Fonti:	Catasto Borbonico

Area Localizzazione e riferimenti geotopografici(riferita al punto di inizio del percorso)

Provincia	AG	Comuni attraversati	Cammarata		
Contrada	Garcia - Portella Creta	Ambito	6	Unità di paesaggio	
Località collegate	R.T. Valledolmo-Mussomeli - R. T. PalermoMussomel				
Riferimenti cartografici:	1:10.000				

Area Localizzazione e riferimenti geotopografici(riferita al punto di arrivo del percorso)

Provincia	AG	Comune	Cammarata		
Contrada	Portella Guida	Ambito	6	Unità di paesaggio	

Area Denominazione/Oggetto

Definizione	Regia Trazzera				
Denominazione storica	Castronovo - Vallelunga				
Denominazione attuale	S.P. 34				

Area caratteristiche dimensionali e tipologiche

Sviluppo planimetrico	Sinuoso	Sviluppo altimetrico	Misto		
Larghezza media	8	Lunghezza	4200		
Tipo di percorso	Fondovalle	Tipo di fondo	Conglomerato Bituminoso		
Elementi di bordura	Vegetazione naturale				
Particolarità del tracciato	Solo l'ultimo tratto esiste ancora ed è asfaltato				

Area conservazione

Stato di conservazione	Pessimo
Fattori di alterazione:	la maggior parte del tracciato n

Area utilizzazioni

Uso storico	Transumanza
Uso attuale	Rotabile/mulattiera

Area dati amministrativi

Vincoli	
---------	--

Area allegati

Fotografie		Filmato:	
Allegati grafici			

Area rapporti con il contesto ambientale e paesistico

Contesto		Integrazione in un sistema	<input checked="" type="checkbox"/>	Tipo di sistema	Trazzerale
----------	--	----------------------------	-------------------------------------	-----------------	------------

Area elementi strutturali accessori significativi

Definizione	
Qualificazione	
Denominazione	
Ubicazione	

Area conservazione relativa agli elementi accessori

Stato di conservazione	
Fattori di alterazione	

Area utilizzazioni relative agli elementi accessori

Uso attuale	
Uso storico	

Area localizzazione e riferimenti geotopografici relativa agli elementi accessori

Coordinata Piana Est		Coordinata Piana Nord	
----------------------	--	-----------------------	--

Area "RCTP/Valore"

<input type="checkbox"/> Integrità	<input type="checkbox"/> Importanza visuale d'insieme
<input type="checkbox"/> Leggibilità dell'insieme	<input type="checkbox"/> Importanza panoramica
<input type="checkbox"/> Rappresentatività	<input type="checkbox"/> Importanza panoramica riconosciuta
<input type="checkbox"/> Importanza sociale, di costume	

Area "RCTP/Vulnerabilità endogena"

<input checked="" type="checkbox"/> Fragilità strutturale d'insieme	<input checked="" type="checkbox"/> Degrado in atto
<input checked="" type="checkbox"/> Fragilità funzionale	<input checked="" type="checkbox"/> Propensione spontanea al degrado

Area "RCTP/Vulnerabilità esogena"

<input type="checkbox"/> Precarietà ambientale generale	<input type="checkbox"/> Degrado da attività umane improprie
<input type="checkbox"/> Precarietà ambientale specifica	<input type="checkbox"/> Degrado da attività umane probabili

Inserto naturalistico

Forme Carsiche:		Lettura sezioni stratigrafiche rilevanti:	
Emergenze geologiche:		Emergenze geomorfologiche:	
Osservazioni			
Segnalazioni faunistiche:		Osservazioni	

Osservazioni:	la prima parte del percorso non è più riconoscibile: si confonde fra i campi privati. L'ultimo tratto coincide con la strad
Rilevanza:	Media

Data:	13/05/2006	Nome del compilatore:	Arch. Candura E.M.
Ruolo del compilatore:			

Area Codici

Progressivo interno provvisorio	42	Numero scheda	93
Tipo scheda	Viabilità storica		
Ente schedatore	SBCA. AG U.O. VII		

Area Cronologia

Secolo	XX
Fonti	Catasto Borbonico

Area Localizzazione e riferimenti geotopografici(riferita al punto di inizio del percorso)

Provincia	AG	Comuni attraversati	Cammarata		
Contrada	S.S. 118	Ambito	5	Unità di paesaggio	
Località collegate	Cammarata - S. Stefano Castronovo e Filici				
Riferimenti cartografici:	1:10.000				

Area Localizzazione e riferimenti geotopografici(riferita al punto di arrivo del percorso)

Provincia	AG	Comune	Cammarata		
Contrada	C.da Guadonazzo	Ambito	5	Unità di paesaggio	

Area Denominazione/Oggetto

Definizione	Regia Trazzera				
Denominazione storica	Scalo				
Denominazione attuale	S.S. 118				

Area caratteristiche dimensionali e tipologiche

Sviluppo planimetrico	Sinuoso	Sviluppo altimetrico	In pendenza
Larghezza media	10	Lunghezza	7600
Tipo di percorso	Collina	Tipo di fondo	Conglomerato Bituminoso - Cemento - Selciato
Elementi di bordura	Guardarail/vegetazione/muretti in pietra		
Particolarità del tracciato	Attraversa la Riserva naturale di Monte Cammarata		

Area conservazione

Stato di conservazione	Buono
Fattori di alterazione:	

Area utilizzazioni

Uso storico	Transumanza
Uso attuale	Rotabile

Area dati amministrativi

Vincoli	
---------	--

Area allegati

Fotografie		Filmato:	
Allegati grafici			

Area rapporti con il contesto ambientale e paesistico

Contesto		Integrazione in un sistema	<input type="checkbox"/>	Tipo di sistema	
----------	--	----------------------------	--------------------------	-----------------	--

Area elementi strutturali accessori significativi

Definizione	
Qualificazione	
Denominazione	
Ubicazione	

Area conservazione relativa agli elementi accessori

Stato di conservazione	
Fattori di alterazione	

Area utilizzazioni relative agli elementi accessori

Uso attuale	
Uso storico	

Area localizzazione e riferimenti geotopografici relativa agli elementi accessori

Coordinata Piana Est		Coordinata Piana Nord	
----------------------	--	-----------------------	--

Area "RCTP/Valore"

<input checked="" type="checkbox"/> Integrità	<input checked="" type="checkbox"/> Importanza visuale d'insieme
<input checked="" type="checkbox"/> Leggibilità dell'insieme	<input checked="" type="checkbox"/> Importanza panoramica
<input checked="" type="checkbox"/> Rappresentatività	<input checked="" type="checkbox"/> Importanza panoramica riconosciuta
<input type="checkbox"/> Importanza sociale, di costum	

Area "RCTP/Vulnerabilità endogena"

<input type="checkbox"/> Fragilità strutturale d'insieme	<input type="checkbox"/> Degrado in atto
<input type="checkbox"/> Fragilità funzionale	<input type="checkbox"/> Propensione spontanea al degrado

Area "RCTP/Vulnerabilità esogena"

<input type="checkbox"/> Precarietà ambientale generale	<input type="checkbox"/> Degrado da attività umane improprie
<input type="checkbox"/> Precarietà ambientale specifica	<input type="checkbox"/> Degrado da attività umane probabili

Inserto naturalistico

Forme Carsiche:		Lettura sezioni stratigrafiche rilevanti:	
Emergenze geologiche:		Emergenze geomorfologiche:	
Osservazioni			
Segnalazioni faunistiche:		Osservazioni	

Osservazioni:	Tracciato molto panoramico, inserito nel sistema della Riserva Naturale.
Rilevanza:	Alta

Data:	13/05/2006	Nome del compilatore:	Arch. Candura E.M.
Ruolo del compilatore:			

Area Codici

Progressivo interno provvisorio	43	Numero scheda	101
Tipo scheda	Viabilità storica		
Ente schedatore	SBCA. AG U.O. VII		

Area Cronologia

Secolo	XX
Fonti:	Catasto Borbonico

Area Localizzazione e riferimenti geotopografici(riferita al punto di inizio del percorso)

Provincia	AG	Comuni attraversati	Cammarata	
Contrada	S. Martino	Ambito	5	Unità di paesaggio
Località collegate	Centro urbano - C.da Ponte di Giure			
Riferimenti cartografici:	1:10.000			

Area Localizzazione e riferimenti geotopografici(riferita al punto di arrivo del percorso)

Provincia	AG	Comune	Cammarata	
Contrada	Vallone Turibolo	Ambito	5	Unità di paesaggio

Area Denominazione/Oggetto

Definizione	Regia Trazzera			
Denominazione storica	Barbieri			
Denominazione attuale	C.da S. Martino			

Area caratteristiche dimensionali e tipologiche

Sviluppo planimetrico	Irregolare	Sviluppo altimetrico	Misto
Larghezza media	8	Lunghezza	1800
Tipo di percorso	Fondovalle	Tipo di fondo	Conglomerato Bituminoso - Fondo Naturale
Elementi di bordura	Guardrail/marciapiede/vegetazione spontanea		
Particolarità del tracciato			

Area conservazione

Stato di conservazione	Buono tratto iniz. e finale, nessuno tratto centr.
Fattori di alterazione:	

Area utilizzazioni

Uso storico	Transumanza
Uso attuale	Rotabile/sentiero

Area dati amministrativi

Vincoli	
---------	--

Area allegati

Fotografie		Filmato:	
Allegati grafici			

Area rapporti con il contesto ambientale e paesistico

Contesto		Integrazione in un sistema	<input type="checkbox"/>	Tipo di sistema	
----------	--	----------------------------	--------------------------	-----------------	--

Area elementi strutturali accessori significativi

Definizione	
Qualificazione	
Denominazione	
Ubicazione	

Area conservazione relativa agli elementi accessori

Stato di conservazione	
Fattori di alterazione	

Area utilizzazioni relative agli elementi accessori

Uso attuale	
Uso storico	

Area localizzazione e riferimenti geotopografici relativa agli elementi accessori

Coordinata Piana Est		Coordinata Piana Nord	
----------------------	--	-----------------------	--

Area "RCTP/Valore"

<input type="checkbox"/> Integrità	<input type="checkbox"/> Importanza visuale d'insieme
<input type="checkbox"/> Leggibilità dell'insieme	<input type="checkbox"/> Importanza panoramica
<input type="checkbox"/> Rappresentatività	<input type="checkbox"/> Importanza panoramica riconosciuta
<input type="checkbox"/> Importanza sociale, di costume	

Area "RCTP/Vulnerabilità endogena"

<input checked="" type="checkbox"/> Fragilità strutturale d'insieme	<input checked="" type="checkbox"/> Degrado in atto
<input checked="" type="checkbox"/> Fragilità funzionale	<input checked="" type="checkbox"/> Propensione spontanea al degrado

Area "RCTP/Vulnerabilità esogena"

<input type="checkbox"/> Precarietà ambientale generale	<input type="checkbox"/> Degrado da attività umane improprie
<input type="checkbox"/> Precarietà ambientale specifica	<input type="checkbox"/> Degrado da attività umane probabili

Insero naturalistico

Forme Carsiche:		Lettura sezioni stratigrafiche rilevanti:	
Emergenze geologiche:		Emergenze geomorfologiche:	
Osservazioni			
Segnalazioni faunistiche:		Osservazioni	

Osservazioni:	Il tratto centrale è impraticabile, a causa delle condizioni del fondo stradale.
Rilevanza:	Bassa

Data:	13/05/2006	Nome del compilatore:	Arch. Candura E.M.
Ruolo del compilatore:			

Area Codici

Progressivo interno provvisorio	44	Numero scheda	100
Tipo scheda	Viabilità storica		
Ente schedatore	SBCA. AG U.O. VII		

Area Cronologia

Secolo	XX
Fonti:	Catasto Borbonico

Area Localizzazione e riferimenti geotopografici(riferita al punto di inizio del percorso)

Provincia	AG	Comuni attraversati	Cammarata		
Contrada	S. Martino	Ambito	5	Unità di paesaggio	
Località collegate	Quartiere nord- est del paese - stazione				
Riferimenti cartografici:	1:10.000				

Area Localizzazione e riferimenti geotopografici(riferita al punto di arrivo del percorso)

Provincia	AG	Comune	Cammarata		
Contrada	passo del barbiere	Ambito	5	Unità di paesaggio	

Area Denominazione/Oggetto

Definizione	Regia Trazzera				
Denominazione storica	Bocca di Capra (II tratto)				
Denominazione attuale	C.da S. Martino e strada provinciale				

Area caratteristiche dimensionali e tipologiche

Sviluppo planimetrico	Irregolare	Sviluppo altimetrico	Misto		
Larghezza media	10	Lunghezza	3900		
Tipo di percorso	Fondovalle	Tipo di fondo	Conglomerato Bituminoso - Fondo Naturale		
Elementi di bordura	Guardrail/vegetazione naturale				
Particolarità del tracciato					

Area conservazione

Stato di conservazione	Buono tratto iniz. e finale, pessimo tratto centr.
Fattori di alterazione:	

Area utilizzazioni

Uso storico	Transumanza
Uso attuale	Rotabile

Area dati amministrativi

Vincoli	
---------	--

Area allegati

Fotografie		Filmato:	
Allegati grafici			

Area rapporti con il contesto ambientale e paesistico

Contesto		Integrazione in un sistema	<input type="checkbox"/>	Tipo di sistema	
----------	--	----------------------------	--------------------------	-----------------	--

Area elementi strutturali accessori significativi

Definizione	
Qualificazione	
Denominazione	
Ubicazione	

Area conservazione relativa agli elementi accessori

Stato di conservazione	
Fattori di alterazione	

Area utilizzazioni relative agli elementi accessori

Uso attuale	
Uso storico	

Area localizzazione e riferimenti geotopografici relativa agli elementi accessori

Coordinata Piana Est		Coordinata Piana Nord	
----------------------	--	-----------------------	--

Area "RCTP/Valore"

<input type="checkbox"/> Integrità	<input checked="" type="checkbox"/> Importanza visuale d'insieme
<input type="checkbox"/> Leggibilità dell'insieme	<input type="checkbox"/> Importanza panoramica
<input type="checkbox"/> Rappresentatività	<input type="checkbox"/> Importanza panoramica riconosciuta
<input type="checkbox"/> Importanza sociale, di costume	

Area "RCTP/Vulnerabilità endogena"

<input type="checkbox"/> Fragilità strutturale d'insieme	<input checked="" type="checkbox"/> Degrado in atto
<input type="checkbox"/> Fragilità funzionale	<input checked="" type="checkbox"/> Propensione spontanea al degrado

Area "RCTP/Vulnerabilità esogena"

<input type="checkbox"/> Precarietà ambientale generale	<input type="checkbox"/> Degrado da attività umane improprie
<input checked="" type="checkbox"/> Precarietà ambientale specifica	<input type="checkbox"/> Degrado da attività umane probabili

Inserto naturalistico

Forme Carsiche:		Lettura sezioni stratigrafiche rilevanti:	
Emergenze geologiche:		Emergenze geomorfologiche:	
Osservazioni			
Segnalazioni faunistiche:		Osservazioni	

Osservazioni:	Facilmente percorribile nel tratto iniziale e finale, mentre al centro è in cattive condizioni, impraticabile nella stagio
Rilevanza:	Media

Data:	13/05/2006	Nome del compilatore:	Arch. Candura E.M.
Ruolo del compilatore:			

Area Codici

Progressivo interno provvisorio	45	Numero scheda	102
Tipo scheda	Viabilità storica		
Ente schedatore	SBCA. AG U.O. VII		

Area Cronologia

Secolo	XX
Fonti:	Catasto Borbonico

Area Localizzazione e riferimenti geotopografici(riferita al punto di inizio del percorso)

Provincia	AG	Comuni attraversati	Cammarata - S. Giovanni Gemini	
Contrada	Vallone Tumarrano	Ambito	6	Unità di paesaggio
Località collegate	SS 189 - Borgo Callea - Piano del Tumarrano			
Riferimenti cartografici:	1:10.000			

Area Localizzazione e riferimenti geotopografici(riferita al punto di arrivo del percorso)

Provincia	AG	Comune	Cammarata	
Contrada	C.da Casa bella	Ambito	6	Unità di paesaggio

Area Denominazione/Oggetto

Definizione	Regia Trazzera			
Denominazione storica	Del Tumarrano			
Denominazione attuale	S.P. 26 / S.P. 118			

Area caratteristiche dimensionali e tipologiche

Sviluppo planimetrico	Rettilineo	Sviluppo altimetrico	In piano
Larghezza media	6	Lunghezza	14500
Tipo di percorso	Pianura	Tipo di fondo	Conglomerato Bituminoso - Fondo Pietroso
Elementi di bordura	Gabbionate/vegetazione naturale/guardrail		
Particolarità del tracciato			

Area conservazione

Stato di conservazione	Buono/mediocre
Fattori di alterazione:	

Area utilizzazioni

Uso storico	Transumanza
Uso attuale	Rotabile

Area dati amministrativi

Vincoli	
---------	--

Area allegati

Fotografie		Filmato:	
Allegati grafici			

Area rapporti con il contesto ambientale e paesistico

Contesto		Integrazione in un sistema	<input type="checkbox"/>	Tipo di sistema	
----------	--	----------------------------	--------------------------	-----------------	--

Area elementi strutturali accessori significativi

Definizione	
Qualificazione	
Denominazione	
Ubicazione	

Area conservazione relativa agli elementi accessori

Stato di conservazione	
Fattori di alterazione	

Area utilizzazioni relative agli elementi accessori

Uso attuale	
Uso storico	

Area localizzazione e riferimenti geotopografici relativa agli elementi accessori

Coordinata Piana Est		Coordinata Piana Nord	
----------------------	--	-----------------------	--

Area "RCTP/Valore"

Integrità	<input checked="" type="checkbox"/>	Importanza visuale d'insieme	<input checked="" type="checkbox"/>
Leggibilità dell'insieme	<input checked="" type="checkbox"/>	Importanza panoramica	<input type="checkbox"/>
Rappresentatività	<input type="checkbox"/>	Importanza panoramica riconosciuta	<input type="checkbox"/>
Importanza sociale, di costum	<input checked="" type="checkbox"/>		

Area "RCTP/Vulnerabilità endogena"

Fragilità strutturale d'insieme	<input type="checkbox"/>	Degrado in atto	<input type="checkbox"/>
Fragilità funzionale	<input type="checkbox"/>	Propensione spontanea al degrado	<input type="checkbox"/>

Area "RCTP/Vulnerabilità esogena"

Precarietà ambientale generale	<input type="checkbox"/>	Degrado da attività umane improprie	<input type="checkbox"/>
Precarietà ambientale specifica	<input type="checkbox"/>	Degrado da attività umane probabili	<input type="checkbox"/>

Inserto naturalistico

Forme Carsiche:		Lettura sezioni stratigrafiche rilevanti:	
Emergenze geologiche:		Emergenze geomorfologiche:	
Osservazioni			
Segnalazioni faunistiche:		Osservazioni	

Osservazioni:	Il tracciato originario della trazzera in alcuni tratti non coincide con la SP 26, in particolare in corrispondenza dei tor
Rilevanza:	Alta

Data:	13/05/2006	Nome del compilatore:	Arch. Candura E.M.
Ruolo del compilatore:			

Area Codici

Progressivo interno provvisorio	46	Numero scheda	146
Tipo scheda	Viabilità storica		
Ente schedatore	SBCA. AG U.O. VII		

Area Cronologia

Secolo	XX
Fonti:	Catasto

Area Localizzazione e riferimenti geotopografici(riferita al punto di inizio del percorso)

Provincia	AG	Comuni attraversati	Campobello di Licata
Contrada		Ambito	10
Unità di paesaggio			
Località collegate	Campobello di Licata		
Riferimenti cartografici:	1:10.000		

Area Localizzazione e riferimenti geotopografici(riferita al punto di arrivo del percorso)

Provincia	AG	Comune	
Contrada		Ambito	
Unità di paesaggio			

Area Denominazione/Oggetto

Definizione	Regia Trazzera
Denominazione storica	Palma
Denominazione attuale	

Area caratteristiche dimensionali e tipologiche

Sviluppo planimetrico	Sinuoso	Sviluppo altimetrico	
Larghezza media		Lunghezza	
Tipo di percorso		Tipo di fondo	
Elementi di bordura			
Particolarità del tracciato			

Area conservazione

Stato di conservazione	
Fattori di alterazione:	

Area utilizzazioni

Uso storico	Transumanza
Uso attuale	

Area dati amministrativi

Vincoli	
---------	--

Area allegati

Fotografie		Filmato:	
Allegati grafici			

Area rapporti con il contesto ambientale e paesistico

Contesto		Integrazione in un sistema	<input type="checkbox"/>	Tipo di sistema	
----------	--	----------------------------	--------------------------	-----------------	--

Area elementi strutturali accessori significativi

Definizione	
Qualificazione	
Denominazione	
Ubicazione	

Area conservazione relativa agli elementi accessori

Stato di conservazione	
Fattori di alterazione	

Area utilizzazioni relative agli elementi accessori

Uso attuale	
Uso storico	

Area localizzazione e riferimenti geotopografici relativa agli elementi accessori

Coordinata Piana Est		Coordinata Piana Nord	
----------------------	--	-----------------------	--

Area "RCTP/Valore"

<input type="checkbox"/> Integrità	<input type="checkbox"/> Importanza visuale d'insieme
<input type="checkbox"/> Leggibilità dell'insieme	<input type="checkbox"/> Importanza panoramica
<input type="checkbox"/> Rappresentatività	<input type="checkbox"/> Importanza panoramica riconosciuta
<input type="checkbox"/> Importanza sociale, di costum	

Area "RCTP/Vulnerabilità endogena"

<input type="checkbox"/> Fragilità strutturale d'insieme	<input type="checkbox"/> Degrado in atto
<input type="checkbox"/> Fragilità funzionale	<input type="checkbox"/> Propensione spontanea al degrado

Area "RCTP/Vulnerabilità esogena"

<input type="checkbox"/> Precarietà ambientale generale	<input type="checkbox"/> Degrado da attività umane improprie
<input type="checkbox"/> Precarietà ambientale specifica	<input type="checkbox"/> Degrado da attività umane probabili

Inserto naturalistico

Forme Carsiche:		Lettura sezioni stratigrafiche rilevanti:	
Emergenze geologiche:		Emergenze geomorfologiche:	
Osservazioni			
Segnalazioni faunistiche:		Osservazioni	

Osservazioni:	
Rilevanza:	

Data:	31/01/2005	Nome del compilatore:	Arch. Cosentino C.
Ruolo del compilatore:			

Area Codici

Progressivo interno provvisorio	47	Numero scheda	144
Tipo scheda	Viabilità storica		
Ente schedatore	SBCA. AG U.O. VII		

Area Cronologia

Secolo	XX
Fonti:	Catasto

Area Localizzazione e riferimenti geotopografici(riferita al punto di inizio del percorso)

Provincia	AG	Comuni attraversati	Canicattì		
Contrada		Ambito	10	Unità di paesaggio	
Località collegate					
Riferimenti cartografici:	1:10.000				

Area Localizzazione e riferimenti geotopografici(riferita al punto di arrivo del percorso)

Provincia	AG	Comune			
Contrada		Ambito		Unità di paesaggio	

Area Denominazione/Oggetto

Definizione	Regia Trazzera
Denominazione storica	Canicattì - Delia
Denominazione attuale	

Area caratteristiche dimensionali e tipologiche

Sviluppo planimetrico		Sviluppo altimetrico	
Larghezza media		Lunghezza	
Tipo di percorso		Tipo di fondo	
Elementi di bordura			
Particolarità del tracciato			

Area conservazione

Stato di conservazione	
Fattori di alterazione:	

Area utilizzazioni

Uso storico	Transumanza
Uso attuale	

Area dati amministrativi

Vincoli	
---------	--

Area allegati

Fotografie		Filmato:	
Allegati grafici			

Area rapporti con il contesto ambientale e paesistico

Contesto		Integrazione in un sistema	<input type="checkbox"/>	Tipo di sistema	
----------	--	----------------------------	--------------------------	-----------------	--

Area elementi strutturali accessori significativi

Definizione	
Qualificazione	
Denominazione	
Ubicazione	

Area conservazione relativa agli elementi accessori

Stato di conservazione	
Fattori di alterazione	

Area utilizzazioni relative agli elementi accessori

Uso attuale	
Uso storico	

Area localizzazione e riferimenti geotopografici relativa agli elementi accessori

Coordinata Piana Est		Coordinata Piana Nord	
----------------------	--	-----------------------	--

Area "RCTP/Valore"

<input type="checkbox"/> Integrità	<input type="checkbox"/> Importanza visuale d'insieme
<input type="checkbox"/> Leggibilità dell'insieme	<input type="checkbox"/> Importanza panoramica
<input type="checkbox"/> Rappresentatività	<input type="checkbox"/> Importanza panoramica riconosciuta
<input type="checkbox"/> Importanza sociale, di costum	

Area "RCTP/Vulnerabilità endogena"

<input type="checkbox"/> Fragilità strutturale d'insieme	<input type="checkbox"/> Degrado in atto
<input type="checkbox"/> Fragilità funzionale	<input type="checkbox"/> Propensione spontanea al degrado

Area "RCTP/Vulnerabilità esogena"

<input type="checkbox"/> Precarietà ambientale generale	<input type="checkbox"/> Degrado da attività umane improprie
<input type="checkbox"/> Precarietà ambientale specifica	<input type="checkbox"/> Degrado da attività umane probabili

Inserto naturalistico

Forme Carsiche:		Lettura sezioni stratigrafiche rilevanti:	
Emergenze geologiche:		Emergenze geomorfologiche:	
Osservazioni			
Segnalazioni faunistiche:		Osservazioni	

Osservazioni:	
Rilevanza:	

Data:	31/01/2005	Nome del compilatore:	Arch. Cosentino C.
Ruolo del compilatore:			

Area Codici

Progressivo interno provvisorio	48	Numero scheda	145
Tipo scheda	Viabilità storica		
Ente schedatore	SBCA. AG U.O. VII		

Area Cronologia

Secolo	XX
Fonti:	Catasto

Area Localizzazione e riferimenti geotopografici(riferita al punto di inizio del percorso)

Provincia	AG	Comuni attraversati	Canicattì - Montedoro	
Contrada		Ambito	10	Unità di paesaggio
Località collegate				
Riferimenti cartografici:	1:10.000			

Area Localizzazione e riferimenti geotopografici(riferita al punto di arrivo del percorso)

Provincia	AG	Comune	
Contrada		Ambito	
Unità di paesaggio			

Area Denominazione/Oggetto

Definizione	Regia Trazzera
Denominazione storica	Montedoro - Canicattì
Denominazione attuale	

Area caratteristiche dimensionali e tipologiche

Sviluppo planimetrico		Sviluppo altimetrico	
Larghezza media		Lunghezza	
Tipo di percorso		Tipo di fondo	
Elementi di bordura			
Particolarità del tracciato			

Area conservazione

Stato di conservazione	
Fattori di alterazione:	

Area utilizzazioni

Uso storico	Transumanza
Uso attuale	

Area dati amministrativi

Vincoli	
---------	--

Area allegati

Fotografie		Filmato:	
Allegati grafici			

Area rapporti con il contesto ambientale e paesistico

Contesto		Integrazione in un sistema	<input type="checkbox"/>	Tipo di sistema	
----------	--	----------------------------	--------------------------	-----------------	--

Area elementi strutturali accessori significativi

Definizione	
Qualificazione	
Denominazione	
Ubicazione	

Area conservazione relativa agli elementi accessori

Stato di conservazione	
Fattori di alterazione	

Area utilizzazioni relative agli elementi accessori

Uso attuale	
Uso storico	

Area localizzazione e riferimenti geotopografici relativa agli elementi accessori

Coordinata Piana Est		Coordinata Piana Nord	
----------------------	--	-----------------------	--

Area "RCTP/Valore"

<input type="checkbox"/> Integrità	<input type="checkbox"/> Importanza visuale d'insieme
<input type="checkbox"/> Leggibilità dell'insieme	<input type="checkbox"/> Importanza panoramica
<input type="checkbox"/> Rappresentatività	<input type="checkbox"/> Importanza panoramica riconosciuta
<input type="checkbox"/> Importanza sociale, di costum	

Area "RCTP/Vulnerabilità endogena"

<input type="checkbox"/> Fragilità strutturale d'insieme	<input type="checkbox"/> Degrado in atto
<input type="checkbox"/> Fragilità funzionale	<input type="checkbox"/> Propensione spontanea al degrado

Area "RCTP/Vulnerabilità esogena"

<input type="checkbox"/> Precarietà ambientale generale	<input type="checkbox"/> Degrado da attività umane improprie
<input type="checkbox"/> Precarietà ambientale specifica	<input type="checkbox"/> Degrado da attività umane probabili

Inserto naturalistico

Forme Carsiche:		Lettura sezioni stratigrafiche rilevanti:	
Emergenze geologiche:		Emergenze geomorfologiche:	
Osservazioni			
Segnalazioni faunistiche:		Osservazioni	

Osservazioni:	
Rilevanza:	

Data:	31/01/2005	Nome del compilatore:	Arch. Cosentino C.
Ruolo del compilatore:			

Area Codici

Progressivo interno provvisorio	49	Numero scheda	92
Tipo scheda	Viabilità storica		
Ente schedatore	SBCA. AG U.O. VII		

Area Cronologia

Secolo	XX
Fonti:	Catasto Borbonico

Area Localizzazione e riferimenti geotopografici(riferita al punto di inizio del percorso)

Provincia	AG	Comuni attraversati	Casteltermini		
Contrada	Via Kennedy	Ambito	10	Unità di paesaggio	
Località collegate	Centro urbano - Eremo Santa Croce				
Riferimenti cartografici:	1:10.000				

Area Localizzazione e riferimenti geotopografici(riferita al punto di arrivo del percorso)

Provincia	AG	Comune	Casteltermini		
Contrada	S. Croce	Ambito	10	Unità di paesaggio	

Area Denominazione/Oggetto

Definizione	Regia Trazzera				
Denominazione storica	Casteltermini				
Denominazione attuale	S.P. 20 (in parte)				

Area caratteristiche dimensionali e tipologiche

Sviluppo planimetrico	Sinuoso	Sviluppo altimetrico	Misto		
Larghezza media	3	Lunghezza	1200		
Tipo di percorso	Fondovalle	Tipo di fondo	Conglomerato Bituminoso - Fondo Naturale		
Elementi di bordura	Recinzioni private/vegetazione naturale				
Particolarità del tracciato					

Area conservazione

Stato di conservazione	Mediocre
Fattori di alterazione:	

Area utilizzazioni

Uso storico	Transumanza
Uso attuale	Rotabile/sentiero

Area dati amministrativi

Vincoli	
---------	--

Area allegati

Fotografie		Filmato:	
Allegati grafici			

Area rapporti con il contesto ambientale e paesistico

Contesto		Integrazione in un sistema	<input type="checkbox"/>	Tipo di sistema	
----------	--	----------------------------	--------------------------	-----------------	--

Area elementi strutturali accessori significativi

Definizione	
Qualificazione	
Denominazione	
Ubicazione	

Area conservazione relativa agli elementi accessori

Stato di conservazione	
Fattori di alterazione	

Area utilizzazioni relative agli elementi accessori

Uso attuale	
Uso storico	

Area localizzazione e riferimenti geotopografici relativa agli elementi accessori

Coordinata Piana Est		Coordinata Piana Nord	
----------------------	--	-----------------------	--

Area "RCTP/Valore"

Integrità	<input type="checkbox"/>	Importanza visuale d'insieme	<input type="checkbox"/>
Leggibilità dell'insieme	<input checked="" type="checkbox"/>	Importanza panoramica	<input type="checkbox"/>
Rappresentatività	<input type="checkbox"/>	Importanza panoramica riconosciuta	<input type="checkbox"/>
Importanza sociale, di costume	<input type="checkbox"/>		

Area "RCTP/Vulnerabilità endogena"

Fragilità strutturale d'insieme	<input checked="" type="checkbox"/>	Degrado in atto	<input checked="" type="checkbox"/>
Fragilità funzionale	<input type="checkbox"/>	Propensione spontanea al degrado	<input type="checkbox"/>

Area "RCTP/Vulnerabilità esogena"

Precarietà ambientale generale	<input type="checkbox"/>	Degrado da attività umane improprie	<input type="checkbox"/>
Precarietà ambientale specifica	<input type="checkbox"/>	Degrado da attività umane probabili	<input type="checkbox"/>

Inserto naturalistico

Forme Carsiche:		Lettura sezioni stratigrafiche rilevanti:	
Emergenze geologiche:		Emergenze geomorfologiche:	
Osservazioni			
Segnalazioni faunistiche:		Osservazioni	

Osservazioni:	
Rilevanza:	Media

Data:	13/05/2006	Nome del compilatore:	Arch. Candura E.M.
Ruolo del compilatore:			

Area Codici

Progressivo interno provvisorio	50	Numero scheda	91
Tipo scheda	Viabilità storica		
Ente schedatore	SBCA. AG U.O. VII		

Area Cronologia

Secolo	XX
Fonti:	Catasto Borbonico

Area Localizzazione e riferimenti geotopografici(riferita al punto di inizio del percorso)

Provincia	AG	Comuni attraversati	Casteltermini		
Contrada	S. Croce	Ambito	10	Unità di paesaggio	
Località collegate	SP 20 (S.Croce con RT S. Angelo)				
Riferimenti cartografici:	1:10.000				

Area Localizzazione e riferimenti geotopografici(riferita al punto di arrivo del percorso)

Provincia	AG	Comune	Casteltermini		
Contrada	C.da Manganaro	Ambito	10	Unità di paesaggio	

Area Denominazione/Oggetto

Definizione	Regia Trazzera				
Denominazione storica	Cammarata - Casteltermini (II tratto)				
Denominazione attuale	Cammarata - Casteltermini				

Area caratteristiche dimensionali e tipologiche

Sviluppo planimetrico	Sinuoso	Sviluppo altimetrico	Misto		
Larghezza media	5	Lunghezza	4000		
Tipo di percorso	Crinale	Tipo di fondo	Conglomerato Bituminoso - Fondo Naturale		
Elementi di bordura	Recinzioni private/vegetazione naturale				
Particolarità del tracciato					

Area conservazione

Stato di conservazione	Mediocre
Fattori di alterazione:	

Area utilizzazioni

Uso storico	Transumanza
Uso attuale	Rotabile/sentiero

Area dati amministrativi

Vincoli	
---------	--

Area allegati

Fotografie		Filmato:	
Allegati grafici			

Area rapporti con il contesto ambientale e paesistico

Contesto		Integrazione in un sistema	<input type="checkbox"/>	Tipo di sistema	
----------	--	----------------------------	--------------------------	-----------------	--

Area elementi strutturali accessori significativi

Definizione	
Qualificazione	
Denominazione	
Ubicazione	

Area conservazione relativa agli elementi accessori

Stato di conservazione	
Fattori di alterazione	

Area utilizzazioni relative agli elementi accessori

Uso attuale	
Uso storico	

Area localizzazione e riferimenti geotopografici relativa agli elementi accessori

Coordinata Piana Est		Coordinata Piana Nord	
----------------------	--	-----------------------	--

Area "RCTP/Valore"

<input type="checkbox"/> Integrità	<input type="checkbox"/> Importanza visuale d'insieme
<input type="checkbox"/> Leggibilità dell'insieme	<input checked="" type="checkbox"/> Importanza panoramica
<input type="checkbox"/> Rappresentatività	<input type="checkbox"/> Importanza panoramica riconosciuta
<input type="checkbox"/> Importanza sociale, di costum	

Area "RCTP/Vulnerabilità endogena"

<input type="checkbox"/> Fragilità strutturale d'insieme	<input checked="" type="checkbox"/> Degrado in atto
<input type="checkbox"/> Fragilità funzionale	<input type="checkbox"/> Propensione spontanea al degrado

Area "RCTP/Vulnerabilità esogena"

<input type="checkbox"/> Precarietà ambientale generale	<input type="checkbox"/> Degrado da attività umane improprie
<input type="checkbox"/> Precarietà ambientale specifica	<input type="checkbox"/> Degrado da attività umane probabili

Inserto naturalistico

Forme Carsiche:		Lettura sezioni stratigrafiche rilevanti:	
Emergenze geologiche:		Emergenze geomorfologiche:	
Osservazioni			
Segnalazioni faunistiche:		Osservazioni	

Osservazioni:	
Rilevanza:	

Data:	13/05/2006	Nome del compilatore:	Arch. Candura E.M.
Ruolo del compilatore:			

Area Codici

Progressivo interno provvisorio	51	Numero scheda	90
Tipo scheda	Viabilità storica		
Ente schedatore	SBCA. AG U.O. VII		

Area Cronologia

Secolo	XX
Fonti:	Catasto Borbonico

Area Localizzazione e riferimenti geotopografici(riferita al punto di inizio del percorso)

Provincia	AG	Comuni attraversati	Casteltermini		
Contrada	C.da Vaccarizzo	Ambito	10	Unità di paesaggio	
Località collegate	Rocca Parcazzo - Località fiume Turvoli				
Riferimenti cartografici:	1:10.000				

Area Localizzazione e riferimenti geotopografici(riferita al punto di arrivo del percorso)

Provincia	AG	Comune	Casteltermini		
Contrada	C.da Sinapa	Ambito	10	Unità di paesaggio	

Area Denominazione/Oggetto

Definizione	Regia Trazzera				
Denominazione storica	Casteltermini - S. Biagio				
Denominazione attuale	S.S. 189				

Area caratteristiche dimensionali e tipologiche

Sviluppo planimetrico	Irregolare	Sviluppo altimetrico	Misto		
Larghezza media	7	Lunghezza	5300		
Tipo di percorso	Fondovalle	Tipo di fondo	Conglomerato Bituminoso - Fondo Naturale		
Elementi di bordura	Guardrail/vegetazione naturale				
Particolarità del tracciato					

Area conservazione

Stato di conservazione	Buono
Fattori di alterazione:	

Area utilizzazioni

Uso storico	Transumanza
Uso attuale	Rotabile

Area dati amministrativi

Vincoli	
---------	--

Area allegati

Fotografie		Filmato:	
Allegati grafici			

Area rapporti con il contesto ambientale e paesistico

Contesto		Integrazione in un sistema	<input type="checkbox"/>	Tipo di sistema	
----------	--	----------------------------	--------------------------	-----------------	--

Area elementi strutturali accessori significativi

Definizione	
Qualificazione	
Denominazione	
Ubicazione	

Area conservazione relativa agli elementi accessori

Stato di conservazione	
Fattori di alterazione	

Area utilizzazioni relative agli elementi accessori

Uso attuale	
Uso storico	

Area localizzazione e riferimenti geotopografici relativa agli elementi accessori

Coordinata Piana Est		Coordinata Piana Nord	
----------------------	--	-----------------------	--

Area "RCTP/Valore"

<input checked="" type="checkbox"/> Integrità	<input checked="" type="checkbox"/> Importanza visuale d'insieme
<input type="checkbox"/> Leggibilità dell'insieme	<input checked="" type="checkbox"/> Importanza panoramica
<input type="checkbox"/> Rappresentatività	<input type="checkbox"/> Importanza panoramica riconosciuta
<input type="checkbox"/> Importanza sociale, di costume	

Area "RCTP/Vulnerabilità endogena"

<input type="checkbox"/> Fragilità strutturale d'insieme	<input type="checkbox"/> Degrado in atto
<input type="checkbox"/> Fragilità funzionale	<input type="checkbox"/> Propensione spontanea al degrado

Area "RCTP/Vulnerabilità esogena"

<input type="checkbox"/> Precarietà ambientale generale	<input type="checkbox"/> Degrado da attività umane improprie
<input type="checkbox"/> Precarietà ambientale specifica	<input type="checkbox"/> Degrado da attività umane probabili

Inserto naturalistico

Forme Carsiche:		Lettura sezioni stratigrafiche rilevanti:	
Emergenze geologiche:		Emergenze geomorfologiche:	
Osservazioni			
Segnalazioni faunistiche:		Osservazioni	

Osservazioni:	
Rilevanza:	Media

Data:	13/05/2006	Nome del compilatore:	Arch. Candura E.M.
Ruolo del compilatore:			

Area Codici

Progressivo interno provvisorio	52	Numero scheda	143
Tipo scheda	Viabilità storica		
Ente schedatore	SBCA. AG U.O. VII		

Area Cronologia

Secolo	XX
Fonti:	Catasto

Area Localizzazione e riferimenti geotopografici(riferita al punto di inizio del percorso)

Provincia	AG	Comuni attraversati	Castrofilippo - Canicattì	
Contrada		Ambito	10	Unità di paesaggio
Località collegate				
Riferimenti cartografici:	1:10.000			

Area Localizzazione e riferimenti geotopografici(riferita al punto di arrivo del percorso)

Provincia	AG	Comune	
Contrada		Ambito	
Unità di paesaggio			

Area Denominazione/Oggetto

Definizione	Regia Trazzera
Denominazione storica	Castrofilippo - Canicattì
Denominazione attuale	

Area caratteristiche dimensionali e tipologiche

Sviluppo planimetrico		Sviluppo altimetrico	
Larghezza media		Lunghezza	
Tipo di percorso		Tipo di fondo	
Elementi di bordura			
Particolarità del tracciato			

Area conservazione

Stato di conservazione	
Fattori di alterazione:	

Area utilizzazioni

Uso storico	Transumanza
Uso attuale	

Area dati amministrativi

Vincoli	
---------	--

Area allegati

Fotografie		Filmato:	
Allegati grafici			

Area rapporti con il contesto ambientale e paesistico

Contesto		Integrazione in un sistema	<input type="checkbox"/>	Tipo di sistema	
----------	--	----------------------------	--------------------------	-----------------	--

Area elementi strutturali accessori significativi

Definizione	
Qualificazione	
Denominazione	
Ubicazione	

Area conservazione relativa agli elementi accessori

Stato di conservazione	
Fattori di alterazione	

Area utilizzazioni relative agli elementi accessori

Uso attuale	
Uso storico	

Area localizzazione e riferimenti geotopografici relativa agli elementi accessori

Coordinata Piana Est		Coordinata Piana Nord	
----------------------	--	-----------------------	--

Area "RCTP/Valore"

<input type="checkbox"/> Integrità	<input type="checkbox"/> Importanza visuale d'insieme
<input type="checkbox"/> Leggibilità dell'insieme	<input type="checkbox"/> Importanza panoramica
<input type="checkbox"/> Rappresentatività	<input type="checkbox"/> Importanza panoramica riconosciuta
<input type="checkbox"/> Importanza sociale, di costum	

Area "RCTP/Vulnerabilità endogena"

<input type="checkbox"/> Fragilità strutturale d'insieme	<input type="checkbox"/> Degrado in atto
<input type="checkbox"/> Fragilità funzionale	<input type="checkbox"/> Propensione spontanea al degrado

Area "RCTP/Vulnerabilità esogena"

<input type="checkbox"/> Precarietà ambientale generale	<input type="checkbox"/> Degrado da attività umane improprie
<input type="checkbox"/> Precarietà ambientale specifica	<input type="checkbox"/> Degrado da attività umane probabili

Inserto naturalistico

Forme Carsiche:		Lettura sezioni stratigrafiche rilevanti:	
Emergenze geologiche:		Emergenze geomorfologiche:	
Osservazioni			
Segnalazioni faunistiche:		Osservazioni	

Osservazioni:	
Rilevanza:	

Data:	31/01/2005	Nome del compilatore:	Arch. Danile R.
Ruolo del compilatore:			

Area Codici

Progressivo interno provvisorio	53	Numero scheda	63
Tipo scheda	Viabilità storica		
Ente schedatore	SBCA. AG U.O. VII		

Area Cronologia

Secolo	XX
Fonti:	Catasto Borbonico

Area Localizzazione e riferimenti geotopografici(riferita al punto di inizio del percorso)

Provincia	AG	Comuni attraversati	Cattolica Eraclea
Contrada		Ambito	10
Unità di paesaggio			
Località collegate	Cattolica Eraclea - Raffadali		
Riferimenti cartografici:	1:10.000		

Area Localizzazione e riferimenti geotopografici(riferita al punto di arrivo del percorso)

Provincia	AG	Comune	Raffadali
Contrada	Manaresi	Ambito	10
Unità di paesaggio			

Area Denominazione/Oggetto

Definizione	Regia Trazzera
Denominazione storica	Cattolica - Raffadali
Denominazione attuale	

Area caratteristiche dimensionali e tipologiche

Sviluppo planimetrico	Sinuoso	Sviluppo altimetrico	Misto
Larghezza media		Lunghezza	12764
Tipo di percorso	Crinale	Tipo di fondo	Conglomerato Bituminoso
Elementi di bordura			
Particolarità del tracciato			

Area conservazione

Stato di conservazione	Mediocre
Fattori di alterazione:	

Area utilizzazioni

Uso storico	Transumanza
Uso attuale	Rotabile

Area dati amministrativi

Vincoli	
---------	--

Area allegati

Fotografie		Filmato:	
Allegati grafici			

Area rapporti con il contesto ambientale e paesistico

Contesto	naturale	Integrazione in un sistema	<input type="checkbox"/>	Tipo di sistema	
----------	----------	----------------------------	--------------------------	-----------------	--

Area elementi strutturali accessori significativi

Definizione	
Qualificazione	
Denominazione	
Ubicazione	

Area conservazione relativa agli elementi accessori

Stato di conservazione	
Fattori di alterazione	

Area utilizzazioni relative agli elementi accessori

Uso attuale	
Uso storico	

Area localizzazione e riferimenti geotopografici relativa agli elementi accessori

Coordinata Piana Est		Coordinata Piana Nord	
----------------------	--	-----------------------	--

Area "RCTP/Valore"

<input checked="" type="checkbox"/> Integrità	<input type="checkbox"/> Importanza visuale d'insieme
<input checked="" type="checkbox"/> Leggibilità dell'insieme	<input type="checkbox"/> Importanza panoramica
<input type="checkbox"/> Rappresentatività	<input type="checkbox"/> Importanza panoramica riconosciuta
<input type="checkbox"/> Importanza sociale, di costum	

Area "RCTP/Vulnerabilità endogena"

<input type="checkbox"/> Fragilità strutturale d'insieme	<input checked="" type="checkbox"/> Degrado in atto
<input type="checkbox"/> Fragilità funzionale	<input type="checkbox"/> Propensione spontanea al degrado

Area "RCTP/Vulnerabilità esogena"

<input type="checkbox"/> Precarietà ambientale generale	<input type="checkbox"/> Degrado da attività umane improprie
<input type="checkbox"/> Precarietà ambientale specifica	<input type="checkbox"/> Degrado da attività umane probabili

Inserto naturalistico

Forme Carsiche:		Lettura sezioni stratigrafiche rilevanti:	
Emergenze geologiche:		Emergenze geomorfologiche:	
Osservazioni			
Segnalazioni faunistiche:		Osservazioni	

Osservazioni:	Parte del tracciato interessa il comune di Agrigento.
Rilevanza:	Media

Data:	20/12/2004	Nome del compilatore:	Arch. Triassi G.F.
Ruolo del compilatore:			

Area Codici

Progressivo interno provvisorio	54	Numero scheda	64
Tipo scheda	Viabilità storica		
Ente schedatore	SBCA. AG U.O. VII		

Area Cronologia

Secolo	XX
Fonti:	Catasto Borbonico

Area Localizzazione e riferimenti geotopografici(riferita al punto di inizio del percorso)

Provincia	AG	Comuni attraversati	Cattolica Eraclea		
Contrada	La Piana	Ambito	10	Unità di paesaggio	
Località collegate	Cattolica Eraclea				
Riferimenti cartografici:	1:10.000				

Area Localizzazione e riferimenti geotopografici(riferita al punto di arrivo del percorso)

Provincia	AG	Comune	Cattolica Eraclea		
Contrada	La Piana	Ambito	10	Unità di paesaggio	

Area Denominazione/Oggetto

Definizione	Regia Trazzera				
Denominazione storica	La Piana				
Denominazione attuale					

Area caratteristiche dimensionali e tipologiche

Sviluppo planimetrico	Sinuoso	Sviluppo altimetrico	Misto
Larghezza media	8	Lunghezza	6267
Tipo di percorso	Costiero	Tipo di fondo	Conglomerato Bituminoso
Elementi di bordura			
Particolarità del tracciato			

Area conservazione

Stato di conservazione	
Fattori di alterazione:	

Area utilizzazioni

Uso storico	Transumanza
Uso attuale	Rotabile

Area dati amministrativi

Vincoli	
---------	--

Area allegati

Fotografie		Filmato:	
Allegati grafici			

Area rapporti con il contesto ambientale e paesistico

Contesto	naturale	Integrazione in un sistema	<input type="checkbox"/>	Tipo di sistema	
----------	----------	----------------------------	--------------------------	-----------------	--

Area elementi strutturali accessori significativi

Definizione	
Qualificazione	
Denominazione	
Ubicazione	

Area conservazione relativa agli elementi accessori

Stato di conservazione	
Fattori di alterazione	

Area utilizzazioni relative agli elementi accessori

Uso attuale	
Uso storico	

Area localizzazione e riferimenti geotopografici relativa agli elementi accessori

Coordinata Piana Est		Coordinata Piana Nord	
----------------------	--	-----------------------	--

Area "RCTP/Valore"

<input checked="" type="checkbox"/> Integrità	<input type="checkbox"/> Importanza visuale d'insieme
<input checked="" type="checkbox"/> Leggibilità dell'insieme	<input type="checkbox"/> Importanza panoramica
<input type="checkbox"/> Rappresentatività	<input type="checkbox"/> Importanza panoramica riconosciuta
<input type="checkbox"/> Importanza sociale, di costum	

Area "RCTP/Vulnerabilità endogena"

<input type="checkbox"/> Fragilità strutturale d'insieme	<input checked="" type="checkbox"/> Degrado in atto
<input type="checkbox"/> Fragilità funzionale	<input type="checkbox"/> Propensione spontanea al degrado

Area "RCTP/Vulnerabilità esogena"

<input type="checkbox"/> Precarietà ambientale generale	<input type="checkbox"/> Degrado da attività umane improprie
<input type="checkbox"/> Precarietà ambientale specifica	<input type="checkbox"/> Degrado da attività umane probabili

Inserto naturalistico

Forme Carsiche:		Lettura sezioni stratigrafiche rilevanti:	
Emergenze geologiche:		Emergenze geomorfologiche:	
Osservazioni			
Segnalazioni faunistiche:		Osservazioni	

Osservazioni:	
Rilevanza:	Media

Data:	20/12/2004	Nome del compilatore:	Arch. Triassi G.F.
Ruolo del compilatore:			

Area Codici

Progressivo interno provvisorio	55	Numero scheda	62
Tipo scheda	Viabilità storica		
Ente schedatore	SBCA. AG U.O. VII		

Area Cronologia

Secolo	XX
Fonti:	Catasto Borbonico

Area Localizzazione e riferimenti geotopografici(riferita al punto di inizio del percorso)

Provincia	AG	Comuni attraversati	Cattolica Eraclea
Contrada		Ambito	10
Unità di paesaggio			
Località collegate	Cattolica Eraclea - Siculiana		
Riferimenti cartografici:	1:10.000		

Area Localizzazione e riferimenti geotopografici(riferita al punto di arrivo del percorso)

Provincia	AG	Comune	Siculiana
Contrada		Ambito	10
Unità di paesaggio			

Area Denominazione/Oggetto

Definizione	Regia Trazzera
Denominazione storica	Cattolica - Siculiana
Denominazione attuale	

Area caratteristiche dimensionali e tipologiche

Sviluppo planimetrico	Sinuoso	Sviluppo altimetrico	Misto
Larghezza media	7	Lunghezza	11482
Tipo di percorso	Crinale	Tipo di fondo	Conglomerato Bituminoso
Elementi di bordura			
Particolarità del tracciato			

Area conservazione

Stato di conservazione	Mediocre
Fattori di alterazione:	

Area utilizzazioni

Uso storico	Transumanza
Uso attuale	Rotabile

Area dati amministrativi

Vincoli	
---------	--

Area allegati

Fotografie		Filmato:	
Allegati grafici			

Area rapporti con il contesto ambientale e paesistico

Contesto	naturale	Integrazione in un sistema	<input type="checkbox"/>	Tipo di sistema	
----------	----------	----------------------------	--------------------------	-----------------	--

Area elementi strutturali accessori significativi

Definizione	
Qualificazione	
Denominazione	
Ubicazione	

Area conservazione relativa agli elementi accessori

Stato di conservazione	
Fattori di alterazione	

Area utilizzazioni relative agli elementi accessori

Uso attuale	
Uso storico	

Area localizzazione e riferimenti geotopografici relativa agli elementi accessori

Coordinata Piana Est		Coordinata Piana Nord	
----------------------	--	-----------------------	--

Area "RCTP/Valore"

<input checked="" type="checkbox"/> Integrità	<input type="checkbox"/> Importanza visuale d'insieme
<input checked="" type="checkbox"/> Leggibilità dell'insieme	<input type="checkbox"/> Importanza panoramica
<input type="checkbox"/> Rappresentatività	<input type="checkbox"/> Importanza panoramica riconosciuta
<input type="checkbox"/> Importanza sociale, di costum	

Area "RCTP/Vulnerabilità endogena"

<input type="checkbox"/> Fragilità strutturale d'insieme	<input checked="" type="checkbox"/> Degrado in atto
<input type="checkbox"/> Fragilità funzionale	<input type="checkbox"/> Propensione spontanea al degrado

Area "RCTP/Vulnerabilità esogena"

<input type="checkbox"/> Precarietà ambientale generale	<input type="checkbox"/> Degrado da attività umane improprie
<input type="checkbox"/> Precarietà ambientale specifica	<input type="checkbox"/> Degrado da attività umane probabili

Inserto naturalistico

Forme Carsiche:		Lettura sezioni stratigrafiche rilevanti:	
Emergenze geologiche:		Emergenze geomorfologiche:	
Osservazioni			
Segnalazioni faunistiche:		Osservazioni	

Osservazioni:	Parte del tracciato interessa il comune di Agrigento.
Rilevanza:	Media

Data:	20/12/2004	Nome del compilatore:	Arch. Triassi G.F.
Ruolo del compilatore:			

Area Codici

Progressivo interno provvisorio	56	Numero scheda	65
Tipo scheda	Viabilità storica		
Ente schedatore	SBCA. AG U.O. VII		

Area Cronologia

Secolo	XX
Fonti:	Catasto Borbonico

Area Localizzazione e riferimenti geotopografici(riferita al punto di inizio del percorso)

Provincia	AG	Comuni attraversati	Cattolica Eraclea		
Contrada	Gaiano	Ambito	10	Unità di paesaggio	
Località collegate	Cattolica Eraclea				
Riferimenti cartografici:	1:10.000				

Area Localizzazione e riferimenti geotopografici(riferita al punto di arrivo del percorso)

Provincia	AG	Comune	Cattolica Eraclea		
Contrada	La Piana	Ambito	10	Unità di paesaggio	

Area Denominazione/Oggetto

Definizione	Regia Trazzera				
Denominazione storica	S. Maria del Ponte				
Denominazione attuale	S.S. 159				

Area caratteristiche dimensionali e tipologiche

Sviluppo planimetrico	Sinuoso	Sviluppo altimetrico	
Larghezza media	9	Lunghezza	4098
Tipo di percorso	Fondovalle	Tipo di fondo	Conglomerato Bituminoso
Elementi di bordura			
Particolarità del tracciato			

Area conservazione

Stato di conservazione	Mediocre
Fattori di alterazione:	

Area utilizzazioni

Uso storico	Transumanza
Uso attuale	Rotabile

Area dati amministrativi

Vincoli	
---------	--

Area allegati

Fotografie		Filmato:	
Allegati grafici			

Area rapporti con il contesto ambientale e paesistico

Contesto	naturale	Integrazione in un sistema	<input type="checkbox"/>	Tipo di sistema	
----------	----------	----------------------------	--------------------------	-----------------	--

Area elementi strutturali accessori significativi

Definizione	
Qualificazione	
Denominazione	
Ubicazione	

Area conservazione relativa agli elementi accessori

Stato di conservazione	
Fattori di alterazione	

Area utilizzazioni relative agli elementi accessori

Uso attuale	
Uso storico	

Area localizzazione e riferimenti geotopografici relativa agli elementi accessori

Coordinata Piana Est		Coordinata Piana Nord	
----------------------	--	-----------------------	--

Area "RCTP/Valore"

<input checked="" type="checkbox"/> Integrità	<input type="checkbox"/> Importanza visuale d'insieme
<input checked="" type="checkbox"/> Leggibilità dell'insieme	<input type="checkbox"/> Importanza panoramica
<input type="checkbox"/> Rappresentatività	<input type="checkbox"/> Importanza panoramica riconosciuta
<input type="checkbox"/> Importanza sociale, di costum	

Area "RCTP/Vulnerabilità endogena"

<input type="checkbox"/> Fragilità strutturale d'insieme	<input checked="" type="checkbox"/> Degrado in atto
<input type="checkbox"/> Fragilità funzionale	<input type="checkbox"/> Propensione spontanea al degrado

Area "RCTP/Vulnerabilità esogena"

<input type="checkbox"/> Precarietà ambientale generale	<input type="checkbox"/> Degrado da attività umane improprie
<input type="checkbox"/> Precarietà ambientale specifica	<input type="checkbox"/> Degrado da attività umane probabili

Inserto naturalistico

Forme Carsiche:		Lettura sezioni stratigrafiche rilevanti:	
Emergenze geologiche:		Emergenze geomorfologiche:	
Osservazioni			
Segnalazioni faunistiche:		Osservazioni	

Osservazioni:	
Rilevanza:	Media

Data:	20/12/2004	Nome del compilatore:	Arch. Triassi G.F.
Ruolo del compilatore:			

Area Codici

Progressivo interno provvisorio	57	Numero scheda	66
Tipo scheda	Viabilità storica		
Ente schedatore	SBCA. AG U.O. VII		

Area Cronologia

Secolo	XX
Fonti:	Catasto Borbonico

Area Localizzazione e riferimenti geotopografici(riferita al punto di inizio del percorso)

Provincia	AG	Comuni attraversati	Cattolica Eraclea - Agrigento		
Contrada	Piano della Monaca	Ambito	10	Unità di paesaggio	
Località collegate	Cattolica Eraclea - Agrigento				
Riferimenti cartografici:	1:10.000				

Area Localizzazione e riferimenti geotopografici(riferita al punto di arrivo del percorso)

Provincia	AG	Comune	Agrigento		
Contrada	Piano della Monaca	Ambito	10	Unità di paesaggio	

Area Denominazione/Oggetto

Definizione	Regia Trazzera				
Denominazione storica	Borangio				
Denominazione attuale					

Area caratteristiche dimensionali e tipologiche

Sviluppo planimetrico	Sinuoso	Sviluppo altimetrico	In pendenza
Larghezza media	9	Lunghezza	2085
Tipo di percorso	Crinale	Tipo di fondo	Fondo Naturale
Elementi di bordura			
Particolarità del tracciato			

Area conservazione

Stato di conservazione	Mediocre
Fattori di alterazione:	

Area utilizzazioni

Uso storico	Transumanza
Uso attuale	Rotabile

Area dati amministrativi

Vincoli	
---------	--

Area allegati

Fotografie		Filmato:	
Allegati grafici			

Area rapporti con il contesto ambientale e paesistico

Contesto	naturale	Integrazione in un sistema	<input type="checkbox"/>	Tipo di sistema	
----------	----------	----------------------------	--------------------------	-----------------	--

Area elementi strutturali accessori significativi

Definizione	
Qualificazione	
Denominazione	
Ubicazione	

Area conservazione relativa agli elementi accessori

Stato di conservazione	
Fattori di alterazione	

Area utilizzazioni relative agli elementi accessori

Uso attuale	
Uso storico	

Area localizzazione e riferimenti geotopografici relativa agli elementi accessori

Coordinata Piana Est		Coordinata Piana Nord	
----------------------	--	-----------------------	--

Area "RCTP/Valore"

<input checked="" type="checkbox"/> Integrità	<input type="checkbox"/> Importanza visuale d'insieme
<input checked="" type="checkbox"/> Leggibilità dell'insieme	<input type="checkbox"/> Importanza panoramica
<input type="checkbox"/> Rappresentatività	<input type="checkbox"/> Importanza panoramica riconosciuta
<input type="checkbox"/> Importanza sociale, di costume	

Area "RCTP/Vulnerabilità endogena"

<input type="checkbox"/> Fragilità strutturale d'insieme	<input checked="" type="checkbox"/> Degrado in atto
<input type="checkbox"/> Fragilità funzionale	<input type="checkbox"/> Propensione spontanea al degrado

Area "RCTP/Vulnerabilità esogena"

<input type="checkbox"/> Precarietà ambientale generale	<input type="checkbox"/> Degrado da attività umane improprie
<input type="checkbox"/> Precarietà ambientale specifica	<input type="checkbox"/> Degrado da attività umane probabili

Inserto naturalistico

Forme Carsiche:		Lettura sezioni stratigrafiche rilevanti:	
Emergenze geologiche:		Emergenze geomorfologiche:	
Osservazioni			
Segnalazioni faunistiche:		Osservazioni	

Osservazioni:	Piccole porzioni di fondo in conglomerato cementizio.
Rilevanza:	Bassa

Data:	20/12/2004	Nome del compilatore:	Arch. Triassi G.F.
Ruolo del compilatore:			

Area Codici

Progressivo interno provvisorio	58	Numero scheda	43
Tipo scheda	Viabilità storica		
Ente schedatore	SBCA. AG U.O. VII		

Area Cronologia

Secolo	XX
Fonti:	Catasto Borbonico

Area Localizzazione e riferimenti geotopografici(riferita al punto di inizio del percorso)

Provincia	AG	Comuni attraversati	Cattolica Eraclea - Ribera		
Contrada	Verdura superiore	Ambito	10	Unità di paesaggio	
Località collegate	Ribera - Cattolica Eraclea				
Riferimenti cartografici:	1:10.000				

Area Localizzazione e riferimenti geotopografici(riferita al punto di arrivo del percorso)

Provincia	AG	Comune	Cattolica Eraclea		
Contrada	Maenza	Ambito	10	Unità di paesaggio	

Area Denominazione/Oggetto

Definizione	Regia Trazzera				
Denominazione storica	Maienzo Cattolica				
Denominazione attuale					

Area caratteristiche dimensionali e tipologiche

Sviluppo planimetrico	Sinuoso	Sviluppo altimetrico	Misto		
Larghezza media	7	Lunghezza	3309		
Tipo di percorso	Crinale	Tipo di fondo	Conglomerato Bituminoso		
Elementi di bordura					
Particolarità del tracciato					

Area conservazione

Stato di conservazione	Mediocre
Fattori di alterazione:	

Area utilizzazioni

Uso storico	Transumanza
Uso attuale	Rotabile

Area dati amministrativi

Vincoli	
---------	--

Area allegati

Fotografie		Filmato:	
Allegati grafici			

Area rapporti con il contesto ambientale e paesistico

Contesto	naturale	Integrazione in un sistema	<input type="checkbox"/>	Tipo di sistema	
----------	----------	----------------------------	--------------------------	-----------------	--

Area elementi strutturali accessori significativi

Definizione	
Qualificazione	
Denominazione	
Ubicazione	

Area conservazione relativa agli elementi accessori

Stato di conservazione	
Fattori di alterazione	

Area utilizzazioni relative agli elementi accessori

Uso attuale	
Uso storico	

Area localizzazione e riferimenti geotopografici relativa agli elementi accessori

Coordinata Piana Est		Coordinata Piana Nord	
----------------------	--	-----------------------	--

Area "RCTP/Valore"

Integrità	<input checked="" type="checkbox"/>	Importanza visuale d'insieme	<input type="checkbox"/>
Leggibilità dell'insieme	<input checked="" type="checkbox"/>	Importanza panoramica	<input type="checkbox"/>
Rappresentatività	<input type="checkbox"/>	Importanza panoramica riconosciuta	<input type="checkbox"/>
Importanza sociale, di costum	<input type="checkbox"/>		

Area "RCTP/Vulnerabilità endogena"

Fragilità strutturale d'insieme	<input type="checkbox"/>	<input checked="" type="checkbox"/> Degrado in atto
Fragilità funzionale	<input type="checkbox"/>	<input type="checkbox"/> Propensione spontanea al degrado

Area "RCTP/Vulnerabilità esogena"

Precarietà ambientale generale	<input type="checkbox"/>	<input type="checkbox"/> Degrado da attività umane improprie
Precarietà ambientale specifica	<input type="checkbox"/>	<input type="checkbox"/> Degrado da attività umane probabili

Inserto naturalistico

Forme Carsiche:		Lettura sezioni stratigrafiche rilevanti:	
Emergenze geologiche:		Emergenze geomorfologiche:	
Osservazioni			
Segnalazioni faunistiche:		Osservazioni	

Osservazioni:	
Rilevanza:	Media

Data:	20/12/2004	Nome del compilatore:	Arch. Triassi G.F.
Ruolo del compilatore:			

Area Codici

Progressivo interno provvisorio	59	Numero scheda	58
Tipo scheda	Viabilità storica		
Ente schedatore	SBCA. AG U.O. VII		

Area Cronologia

Secolo	XX
Fonti:	Catasto Borbonico

Area Localizzazione e riferimenti geotopografici(riferita al punto di inizio del percorso)

Provincia	AG	Comuni attraversati	Cianciana		
Contrada	Vitellaccio	Ambito	10	Unità di paesaggio	
Località collegate	Cianciana				
Riferimenti cartografici:	1:10.000				

Area Localizzazione e riferimenti geotopografici(riferita al punto di arrivo del percorso)

Provincia	AG	Comune	Cianciana		
Contrada	Vitellaccio	Ambito	10	Unità di paesaggio	

Area Denominazione/Oggetto

Definizione	Regia Trazzera				
Denominazione storica	Serra dei Goti				
Denominazione attuale					

Area caratteristiche dimensionali e tipologiche

Sviluppo planimetrico	Sinuoso	Sviluppo altimetrico	In pendenza
Larghezza media	8	Lunghezza	1696
Tipo di percorso	Crinale	Tipo di fondo	Altro
Elementi di bordura			
Particolarità del tracciato			

Area conservazione

Stato di conservazione	Mediocre
Fattori di alterazione:	

Area utilizzazioni

Uso storico	Transumanza
Uso attuale	Tracciato andato perduto

Area dati amministrativi

Vincoli	
---------	--

Area allegati

Fotografie		Filmato:	
Allegati grafici			

Area rapporti con il contesto ambientale e paesistico

Contesto	naturale	Integrazione in un sistema	<input type="checkbox"/>	Tipo di sistema	
----------	----------	----------------------------	--------------------------	-----------------	--

Area elementi strutturali accessori significativi

Definizione	
Qualificazione	
Denominazione	
Ubicazione	

Area conservazione relativa agli elementi accessori

Stato di conservazione	
Fattori di alterazione	

Area utilizzazioni relative agli elementi accessori

Uso attuale	
Uso storico	

Area localizzazione e riferimenti geotopografici relativa agli elementi accessori

Coordinata Piana Est		Coordinata Piana Nord	
----------------------	--	-----------------------	--

Area "RCTP/Valore"

<input type="checkbox"/> Integrità	<input type="checkbox"/> Importanza visuale d'insieme
<input type="checkbox"/> Leggibilità dell'insieme	<input type="checkbox"/> Importanza panoramica
<input type="checkbox"/> Rappresentatività	<input type="checkbox"/> Importanza panoramica riconosciuta
<input type="checkbox"/> Importanza sociale, di costum	

Area "RCTP/Vulnerabilità endogena"

<input type="checkbox"/> Fragilità strutturale d'insieme	<input type="checkbox"/> Degrado in atto
<input type="checkbox"/> Fragilità funzionale	<input type="checkbox"/> Propensione spontanea al degrado

Area "RCTP/Vulnerabilità esogena"

<input type="checkbox"/> Precarietà ambientale generale	<input type="checkbox"/> Degrado da attività umane improprie
<input type="checkbox"/> Precarietà ambientale specifica	<input type="checkbox"/> Degrado da attività umane probabili

Inserto naturalistico

Forme Carsiche:		Lettura sezioni stratigrafiche rilevanti:	
Emergenze geologiche:		Emergenze geomorfologiche:	
Osservazioni			
Segnalazioni faunistiche:		Osservazioni	

Osservazioni:	L'intero tracciato è andato completamente perduto.
Rilevanza:	

Data:	16/12/2004	Nome del compilatore:	Arch. Triassi G.F.
Ruolo del compilatore:			

Area Codici

Progressivo interno provvisorio	60	Numero scheda	61
Tipo scheda	Viabilità storica		
Ente schedatore	SBCA. AG U.O. VII		

Area Cronologia

Secolo	XX
Fonti:	Catasto Borbonico

Area Localizzazione e riferimenti geotopografici(riferita al punto di inizio del percorso)

Provincia	AG	Comuni attraversati	Cianciana		
Contrada	Bissana	Ambito	10	Unità di paesaggio	
Località collegate	Cianciana				
Riferimenti cartografici:	1:10.000				

Area Localizzazione e riferimenti geotopografici(riferita al punto di arrivo del percorso)

Provincia	AG	Comune	Cianciana		
Contrada	Bissana	Ambito	10	Unità di paesaggio	

Area Denominazione/Oggetto

Definizione	Regia Trazzera				
Denominazione storica	Cavalieri Finocchio				
Denominazione attuale					

Area caratteristiche dimensionali e tipologiche

Sviluppo planimetrico	Sinuoso	Sviluppo altimetrico	In pendenza
Larghezza media	7	Lunghezza	1461
Tipo di percorso	Crinale	Tipo di fondo	Conglomerato Bituminoso
Elementi di bordura			
Particolarità del tracciato			

Area conservazione

Stato di conservazione	Mediocre
Fattori di alterazione:	

Area utilizzazioni

Uso storico	Transumanza
Uso attuale	Rotabile

Area dati amministrativi

Vincoli	
---------	--

Area allegati

Fotografie		Filmato:	
Allegati grafici			

Area rapporti con il contesto ambientale e paesistico

Contesto	naturale	Integrazione in un sistema	<input type="checkbox"/>	Tipo di sistema	
----------	----------	----------------------------	--------------------------	-----------------	--

Area elementi strutturali accessori significativi

Definizione	
Qualificazione	
Denominazione	
Ubicazione	

Area conservazione relativa agli elementi accessori

Stato di conservazione	
Fattori di alterazione	

Area utilizzazioni relative agli elementi accessori

Uso attuale	
Uso storico	

Area localizzazione e riferimenti geotopografici relativa agli elementi accessori

Coordinata Piana Est		Coordinata Piana Nord	
----------------------	--	-----------------------	--

Area "RCTP/Valore"

<input checked="" type="checkbox"/> Integrità	<input type="checkbox"/> Importanza visuale d'insieme
<input checked="" type="checkbox"/> Leggibilità dell'insieme	<input type="checkbox"/> Importanza panoramica
<input type="checkbox"/> Rappresentatività	<input type="checkbox"/> Importanza panoramica riconosciuta
<input type="checkbox"/> Importanza sociale, di costum	

Area "RCTP/Vulnerabilità endogena"

<input type="checkbox"/> Fragilità strutturale d'insieme	<input checked="" type="checkbox"/> Degrado in atto
<input type="checkbox"/> Fragilità funzionale	<input type="checkbox"/> Propensione spontanea al degrado

Area "RCTP/Vulnerabilità esogena"

<input type="checkbox"/> Precarietà ambientale generale	<input type="checkbox"/> Degrado da attività umane improprie
<input type="checkbox"/> Precarietà ambientale specifica	<input type="checkbox"/> Degrado da attività umane probabili

Inserto naturalistico

Forme Carsiche:		Lettura sezioni stratigrafiche rilevanti:	
Emergenze geologiche:		Emergenze geomorfologiche:	
Osservazioni			
Segnalazioni faunistiche:		Osservazioni	

Osservazioni:	Il tracciato è al confine con il comune di Ribera.
Rilevanza:	Media

Data:	20/12/2004	Nome del compilatore:	Arch. Triassi G.F.
Ruolo del compilatore:			

Area Codici

Progressivo interno provvisorio	61	Numero scheda	60
Tipo scheda	Viabilità storica		
Ente schedatore	SBCA. AG U.O. VII		

Area Cronologia

Secolo	XX
Fonti:	Catasto Borbonico

Area Localizzazione e riferimenti geotopografici(riferita al punto di inizio del percorso)

Provincia	AG	Comuni attraversati	Cianciana		
Contrada	Petraro	Ambito	10	Unità di paesaggio	
Località collegate	Cianciana				
Riferimenti cartografici:	1:10.000				

Area Localizzazione e riferimenti geotopografici(riferita al punto di arrivo del percorso)

Provincia	AG	Comune	Cianciana		
Contrada	Ferraria	Ambito	10	Unità di paesaggio	

Area Denominazione/Oggetto

Definizione	Regia Trazzera				
Denominazione storica	Lettighe				
Denominazione attuale					

Area caratteristiche dimensionali e tipologiche

Sviluppo planimetrico	Sinuoso	Sviluppo altimetrico	Misto		
Larghezza media	10	Lunghezza	3501		
Tipo di percorso	Crinale	Tipo di fondo	Conglomerato Bituminoso		
Elementi di bordura					
Particolarità del tracciato					

Area conservazione

Stato di conservazione	Buono
Fattori di alterazione:	

Area utilizzazioni

Uso storico	Transumanza
Uso attuale	Rotabile

Area dati amministrativi

Vincoli	
---------	--

Area allegati

Fotografie		Filmato:	
Allegati grafici			

Area rapporti con il contesto ambientale e paesistico

Contesto	naturale	Integrazione in un sistema	<input type="checkbox"/>	Tipo di sistema	
----------	----------	----------------------------	--------------------------	-----------------	--

Area elementi strutturali accessori significativi

Definizione	
Qualificazione	
Denominazione	
Ubicazione	

Area conservazione relativa agli elementi accessori

Stato di conservazione	
Fattori di alterazione	

Area utilizzazioni relative agli elementi accessori

Uso attuale	
Uso storico	

Area localizzazione e riferimenti geotopografici relativa agli elementi accessori

Coordinata Piana Est		Coordinata Piana Nord	
----------------------	--	-----------------------	--

Area "RCTP/Valore"

<input type="checkbox"/> Integrità	<input type="checkbox"/> Importanza visuale d'insieme
<input type="checkbox"/> Leggibilità dell'insieme	<input type="checkbox"/> Importanza panoramica
<input type="checkbox"/> Rappresentatività	<input type="checkbox"/> Importanza panoramica riconosciuta
<input type="checkbox"/> Importanza sociale, di costume	

Area "RCTP/Vulnerabilità endogena"

<input type="checkbox"/> Fragilità strutturale d'insieme	<input checked="" type="checkbox"/> Degrado in atto
<input type="checkbox"/> Fragilità funzionale	<input type="checkbox"/> Propensione spontanea al degrado

Area "RCTP/Vulnerabilità esogena"

<input type="checkbox"/> Precarietà ambientale generale	<input type="checkbox"/> Degrado da attività umane improprie
<input type="checkbox"/> Precarietà ambientale specifica	<input type="checkbox"/> Degrado da attività umane probabili

Inserto naturalistico

Forme Carsiche:		Lettura sezioni stratigrafiche rilevanti:	
Emergenze geologiche:		Emergenze geomorfologiche:	
Osservazioni			
Segnalazioni faunistiche:		Osservazioni	

Osservazioni:	Buona parte del tracciato originario è andato perso.
Rilevanza:	Media

Data:	16/12/2004	Nome del compilatore:	Arch. Triassi G.F.
Ruolo del compilatore:			

Area Codici

Progressivo interno provvisorio	62	Numero scheda	59
Tipo scheda	Viabilità storica		
Ente schedatore	SBCA. AG U.O. VII		

Area Cronologia

Secolo	XX
Fonti:	Catasto Borbonico

Area Localizzazione e riferimenti geotopografici(riferita al punto di inizio del percorso)

Provincia	AG	Comuni attraversati	Cianciana		
Contrada	Vitellaccio	Ambito	10	Unità di paesaggio	
Località collegate	Cianciana - Cattolica Eraclea				
Riferimenti cartografici:	1:10.000				

Area Localizzazione e riferimenti geotopografici(riferita al punto di arrivo del percorso)

Provincia	AG	Comune	Cattolica Eraclea		
Contrada	Sonatore	Ambito	10	Unità di paesaggio	

Area Denominazione/Oggetto

Definizione	Regia Trazzera				
Denominazione storica	Intronata				
Denominazione attuale					

Area caratteristiche dimensionali e tipologiche

Sviluppo planimetrico	Sinuoso	Sviluppo altimetrico	Misto		
Larghezza media	8	Lunghezza	11058		
Tipo di percorso	Crinale	Tipo di fondo	Conglomerato Bituminoso		
Elementi di bordura					
Particolarità del tracciato					

Area conservazione

Stato di conservazione	Mediocre
Fattori di alterazione:	

Area utilizzazioni

Uso storico	Transumanza
Uso attuale	Rotabile

Area dati amministrativi

Vincoli	
---------	--

Area allegati

Fotografie		Filmato:	
Allegati grafici			

Area rapporti con il contesto ambientale e paesistico

Contesto	naturale	Integrazione in un sistema	<input type="checkbox"/>	Tipo di sistema	
----------	----------	----------------------------	--------------------------	-----------------	--

Area elementi strutturali accessori significativi

Definizione	
Qualificazione	
Denominazione	
Ubicazione	

Area conservazione relativa agli elementi accessori

Stato di conservazione	
Fattori di alterazione	

Area utilizzazioni relative agli elementi accessori

Uso attuale	
Uso storico	

Area localizzazione e riferimenti geotopografici relativa agli elementi accessori

Coordinata Piana Est		Coordinata Piana Nord	
----------------------	--	-----------------------	--

Area "RCTP/Valore"

Integrità	<input type="checkbox"/>	Importanza visuale d'insieme	<input type="checkbox"/>
Leggibilità dell'insieme	<input checked="" type="checkbox"/>	Importanza panoramica	<input type="checkbox"/>
Rappresentatività	<input type="checkbox"/>	Importanza panoramica riconosciuta	<input type="checkbox"/>
Importanza sociale, di costum	<input type="checkbox"/>		

Area "RCTP/Vulnerabilità endogena"

Fragilità strutturale d'insieme	<input type="checkbox"/>	Degrado in atto	<input checked="" type="checkbox"/>
Fragilità funzionale	<input type="checkbox"/>	Propensione spontanea al degrado	<input type="checkbox"/>

Area "RCTP/Vulnerabilità esogena"

Precarietà ambientale generale	<input type="checkbox"/>	Degrado da attività umane improprie	<input type="checkbox"/>
Precarietà ambientale specifica	<input type="checkbox"/>	Degrado da attività umane probabili	<input type="checkbox"/>

Inserto naturalistico

Forme Carsiche:		Lettura sezioni stratigrafiche rilevanti:	
Emergenze geologiche:		Emergenze geomorfologiche:	
Osservazioni			
Segnalazioni faunistiche:		Osservazioni	

Osservazioni:	Buona parte del tracciato originario è andato perso.
Rilevanza:	Media

Data:	16/12/2004	Nome del compilatore:	Arch. Triassi G.F.
Ruolo del compilatore:			

Area Codici

Progressivo interno provvisorio	63	Numero scheda	119
Tipo scheda	Viabilità storica		
Ente schedatore	SBCA. AG U.O. VII		

Area Cronologia

Secolo	XX
Fonti:	Catasto Borbonico

Area Localizzazione e riferimenti geotopografici(riferita al punto di inizio del percorso)

Provincia	AG	Comuni attraversati	Comitini		
Contrada	Fiumarazza	Ambito	10	Unità di paesaggio	
Località collegate	Comitini				
Riferimenti cartografici:	1:10.000				

Area Localizzazione e riferimenti geotopografici(riferita al punto di arrivo del percorso)

Provincia	AG	Comune	Comitini		
Contrada	Fiumarazza	Ambito	10	Unità di paesaggio	

Area Denominazione/Oggetto

Definizione	Regia Trazzera				
Denominazione storica	Balataliscia				
Denominazione attuale					

Area caratteristiche dimensionali e tipologiche

Sviluppo planimetrico	Sinuoso	Sviluppo altimetrico	Misto	
Larghezza media	4	Lunghezza	1090	
Tipo di percorso	Crinale	Tipo di fondo	Conglomerato Bituminoso - Fondo Naturale	
Elementi di bordura				
Particolarità del tracciato				

Area conservazione

Stato di conservazione	Mediocre
Fattori di alterazione:	

Area utilizzazioni

Uso storico	Transumanza
Uso attuale	Parte rotabile e parte del percorso perduto

Area dati amministrativi

Vincoli	
---------	--

Area allegati

Fotografie		Filmato:	
Allegati grafici			

Area rapporti con il contesto ambientale e paesistico

Contesto	naturale	Integrazione in un sistema	<input type="checkbox"/>	Tipo di sistema	
----------	----------	----------------------------	--------------------------	-----------------	--

Area elementi strutturali accessori significativi

Definizione	
Qualificazione	
Denominazione	
Ubicazione	

Area conservazione relativa agli elementi accessori

Stato di conservazione	
Fattori di alterazione	

Area utilizzazioni relative agli elementi accessori

Uso attuale	
Uso storico	

Area localizzazione e riferimenti geotopografici relativa agli elementi accessori

Coordinata Piana Est		Coordinata Piana Nord	
----------------------	--	-----------------------	--

Area "RCTP/Valore"

Integrità	<input type="checkbox"/>	Importanza visuale d'insieme	<input type="checkbox"/>
Leggibilità dell'insieme	<input checked="" type="checkbox"/>	Importanza panoramica	<input type="checkbox"/>
Rappresentatività	<input type="checkbox"/>	Importanza panoramica riconosciuta	<input type="checkbox"/>
Importanza sociale, di costume	<input type="checkbox"/>		

Area "RCTP/Vulnerabilità endogena"

Fragilità strutturale d'insieme	<input type="checkbox"/>	Degrado in atto	<input checked="" type="checkbox"/>
Fragilità funzionale	<input type="checkbox"/>	Propensione spontanea al degrado	<input checked="" type="checkbox"/>

Area "RCTP/Vulnerabilità esogena"

Precarietà ambientale generale	<input type="checkbox"/>	Degrado da attività umane improprie	<input checked="" type="checkbox"/>
Precarietà ambientale specifica	<input type="checkbox"/>	Degrado da attività umane probabili	<input checked="" type="checkbox"/>

Inserto naturalistico

Forme Carsiche:		Lettura sezioni stratigrafiche rilevanti:	
Emergenze geologiche:		Emergenze geomorfologiche:	
Osservazioni			
Segnalazioni faunistiche:		Osservazioni	

Osservazioni:	
Rilevanza:	Bassa

Data:	15/11/2005	Nome del compilatore:	Arch. Triassi G.F.
Ruolo del compilatore:			

Area Codici

Progressivo interno provvisorio	64	Numero scheda	118
Tipo scheda	Viabilità storica		
Ente schedatore	SBCA. AG U.O. VII		

Area Cronologia

Secolo	XX
Fonti:	Catasto Borbonico

Area Localizzazione e riferimenti geotopografici(riferita al punto di inizio del percorso)

Provincia	AG	Comuni attraversati	Comitini		
Contrada	Fiumarazza	Ambito	10	Unità di paesaggio	
Località collegate	Comitini				
Riferimenti cartografici:	1:10.000				

Area Localizzazione e riferimenti geotopografici(riferita al punto di arrivo del percorso)

Provincia	AG	Comune	Comitini		
Contrada	Pozzillo	Ambito	10	Unità di paesaggio	

Area Denominazione/Oggetto

Definizione	Regia Trazzera				
Denominazione storica	Crocilla				
Denominazione attuale					

Area caratteristiche dimensionali e tipologiche

Sviluppo planimetrico	Sinuoso	Sviluppo altimetrico	Misto		
Larghezza media	6	Lunghezza	3545		
Tipo di percorso	Crinale	Tipo di fondo	Fondo Naturale		
Elementi di bordura					
Particolarità del tracciato					

Area conservazione

Stato di conservazione	Mediocre
Fattori di alterazione:	

Area utilizzazioni

Uso storico	Transumanza
Uso attuale	Rotabile

Area dati amministrativi

Vincoli	
---------	--

Area allegati

Fotografie		Filmato:	
Allegati grafici			

Area rapporti con il contesto ambientale e paesistico

Contesto	naturale	Integrazione in un sistema	<input type="checkbox"/>	Tipo di sistema	
----------	----------	----------------------------	--------------------------	-----------------	--

Area elementi strutturali accessori significativi

Definizione	Muretti
Qualificazione	Pietra
Denominazione	
Ubicazione	

Area conservazione relativa agli elementi accessori

Stato di conservazione	Mediocre
Fattori di alterazione	

Area utilizzazioni relative agli elementi accessori

Uso attuale	
Uso storico	

Area localizzazione e riferimenti geotopografici relativa agli elementi accessori

Coordinata Piana Est		Coordinata Piana Nord	
----------------------	--	-----------------------	--

Area "RCTP/Valore"

<input checked="" type="checkbox"/> Integrità	<input type="checkbox"/> Importanza visuale d'insieme
<input checked="" type="checkbox"/> Leggibilità dell'insieme	<input type="checkbox"/> Importanza panoramica
<input type="checkbox"/> Rappresentatività	<input type="checkbox"/> Importanza panoramica riconosciuta
<input type="checkbox"/> Importanza sociale, di costume	

Area "RCTP/Vulnerabilità endogena"

<input type="checkbox"/> Fragilità strutturale d'insieme	<input checked="" type="checkbox"/> Degrado in atto
<input type="checkbox"/> Fragilità funzionale	<input checked="" type="checkbox"/> Propensione spontanea al degrado

Area "RCTP/Vulnerabilità esogena"

<input type="checkbox"/> Precarietà ambientale generale	<input checked="" type="checkbox"/> Degrado da attività umane improprie
<input type="checkbox"/> Precarietà ambientale specifica	<input checked="" type="checkbox"/> Degrado da attività umane probabili

Inserto naturalistico

Forme Carsiche:		Lettura sezioni stratigrafiche rilevanti:	
Emergenze geologiche:		Emergenze geomorfologiche:	
Osservazioni			
Segnalazioni faunistiche:		Osservazioni	

Osservazioni:	
Rilevanza:	Media

Data:	11/12/2005	Nome del compilatore:	Arch. Triassi G.F.
Ruolo del compilatore:			

Area Codici

Progressivo interno provvisorio	65	Numero scheda	124
Tipo scheda	Viabilità storica		
Ente schedatore	SBCA. AG U.O. VII		

Area Cronologia

Secolo	XX
Fonti:	Catasto Borbonico

Area Localizzazione e riferimenti geotopografici(riferita al punto di inizio del percorso)

Provincia	AG	Comuni attraversati	Favara
Contrada	Grazia	Ambito	10
Unità di paesaggio			
Località collegate	Favara		
Riferimenti cartografici:	1:10.000		

Area Localizzazione e riferimenti geotopografici(riferita al punto di arrivo del percorso)

Provincia	AG	Comune	Favara
Contrada	Poggio di Conte	Ambito	10
Unità di paesaggio			

Area Denominazione/Oggetto

Definizione	Regia Trazzera
Denominazione storica	Fonta D'angelo Poggio di Conte
Denominazione attuale	

Area caratteristiche dimensionali e tipologiche

Sviluppo planimetrico	Sinuoso	Sviluppo altimetrico	Misto
Larghezza media	8	Lunghezza	5230
Tipo di percorso	Crinale	Tipo di fondo	Conglomerato Bituminoso
Elementi di bordura			
Particolarità del tracciato	Parte del tracciato è andato perduto		

Area conservazione

Stato di conservazione	Discreto
Fattori di alterazione:	

Area utilizzazioni

Uso storico	Transumanza
Uso attuale	Rotabile

Area dati amministrativi

Vincoli	
---------	--

Area allegati

Fotografie		Filmato:	
Allegati grafici			

Area rapporti con il contesto ambientale e paesistico

Contesto	naturale	Integrazione in un sistema	<input type="checkbox"/>	Tipo di sistema	
----------	----------	----------------------------	--------------------------	-----------------	--

Area elementi strutturali accessori significativi

Definizione	
Qualificazione	
Denominazione	
Ubicazione	

Area conservazione relativa agli elementi accessori

Stato di conservazione	
Fattori di alterazione	

Area utilizzazioni relative agli elementi accessori

Uso attuale	
Uso storico	

Area localizzazione e riferimenti geotopografici relativa agli elementi accessori

Coordinata Piana Est		Coordinata Piana Nord	
----------------------	--	-----------------------	--

Area "RCTP/Valore"

<input checked="" type="checkbox"/> Integrità	<input type="checkbox"/> Importanza visuale d'insieme
<input checked="" type="checkbox"/> Leggibilità dell'insieme	<input type="checkbox"/> Importanza panoramica
<input type="checkbox"/> Rappresentatività	<input type="checkbox"/> Importanza panoramica riconosciuta
<input type="checkbox"/> Importanza sociale, di costume	

Area "RCTP/Vulnerabilità endogena"

<input type="checkbox"/> Fragilità strutturale d'insieme	<input checked="" type="checkbox"/> Degrado in atto
<input type="checkbox"/> Fragilità funzionale	<input type="checkbox"/> Propensione spontanea al degrado

Area "RCTP/Vulnerabilità esogena"

<input type="checkbox"/> Precarietà ambientale generale	<input type="checkbox"/> Degrado da attività umane improprie
<input type="checkbox"/> Precarietà ambientale specifica	<input checked="" type="checkbox"/> Degrado da attività umane probabili

Inserto naturalistico

Forme Carsiche:		Lettura sezioni stratigrafiche rilevanti:	
Emergenze geologiche:		Emergenze geomorfologiche:	
Osservazioni			
Segnalazioni faunistiche:		Osservazioni	

Osservazioni:	
Rilevanza:	Media

Data:	12/12/2005	Nome del compilatore:	Arch. Triassi G.F.
Ruolo del compilatore:			

Area Codici

Progressivo interno provvisorio	66	Numero scheda	125
Tipo scheda	Viabilità storica		
Ente schedatore	SBCA. AG U.O. VII		

Area Cronologia

Secolo	XX
Fonti:	Catasto Borbonico

Area Localizzazione e riferimenti geotopografici(riferita al punto di inizio del percorso)

Provincia	AG	Comuni attraversati	Favara - Agrigento		
Contrada	Pioppitello	Ambito	10	Unità di paesaggio	
Località collegate	Favara - Agrigento				
Riferimenti cartografici:	1:10.000				

Area Localizzazione e riferimenti geotopografici(riferita al punto di arrivo del percorso)

Provincia	AG	Comune	Agrigento		
Contrada	Tamburello	Ambito	10	Unità di paesaggio	

Area Denominazione/Oggetto

Definizione	Regia Trazzera				
Denominazione storica	S. Biagio				
Denominazione attuale					

Area caratteristiche dimensionali e tipologiche

Sviluppo planimetrico	Sinuoso	Sviluppo altimetrico	Misto		
Larghezza media	6	Lunghezza	2745		
Tipo di percorso	Crinale	Tipo di fondo	Conglomerato Bituminoso		
Elementi di bordura					
Particolarità del tracciato	Parte del tracciato è andato perduto				

Area conservazione

Stato di conservazione	Mediocre
Fattori di alterazione:	

Area utilizzazioni

Uso storico	Transumanza
Uso attuale	Rotabile

Area dati amministrativi

Vincoli	
---------	--

Area allegati

Fotografie		Filmato:	
Allegati grafici			

Area rapporti con il contesto ambientale e paesistico

Contesto	naturale	Integrazione in un sistema	<input type="checkbox"/>	Tipo di sistema	
----------	----------	----------------------------	--------------------------	-----------------	--

Area elementi strutturali accessori significativi

Definizione	Cordoli
Qualificazione	Cemento armato
Denominazione	
Ubicazione	

Area conservazione relativa agli elementi accessori

Stato di conservazione	Mediocre
Fattori di alterazione	

Area utilizzazioni relative agli elementi accessori

Uso attuale	
Uso storico	

Area localizzazione e riferimenti geotopografici relativa agli elementi accessori

Coordinata Piana Est		Coordinata Piana Nord	
----------------------	--	-----------------------	--

Area "RCTP/Valore"

Integrità	<input type="checkbox"/>	Importanza visuale d'insieme	<input type="checkbox"/>
Leggibilità dell'insieme	<input checked="" type="checkbox"/>	Importanza panoramica	<input type="checkbox"/>
Rappresentatività	<input type="checkbox"/>	Importanza panoramica riconosciuta	<input type="checkbox"/>
Importanza sociale, di costum	<input type="checkbox"/>		

Area "RCTP/Vulnerabilità endogena"

Fragilità strutturale d'insieme	<input type="checkbox"/>	Degrado in atto	<input checked="" type="checkbox"/>
Fragilità funzionale	<input type="checkbox"/>	Propensione spontanea al degrado	<input checked="" type="checkbox"/>

Area "RCTP/Vulnerabilità esogena"

Precarietà ambientale generale	<input type="checkbox"/>	Degrado da attività umane improprie	<input checked="" type="checkbox"/>
Precarietà ambientale specifica	<input type="checkbox"/>	Degrado da attività umane probabili	<input checked="" type="checkbox"/>

Inserto naturalistico

Forme Carsiche:		Lettura sezioni stratigrafiche rilevanti:	
Emergenze geologiche:		Emergenze geomorfologiche:	
Osservazioni			
Segnalazioni faunistiche:		Osservazioni	

Osservazioni:	
Rilevanza:	Bassa

Data:	11/12/2005	Nome del compilatore:	Arch. Triassi G.F.
Ruolo del compilatore:			

Area Codici

Progressivo interno provvisorio	67	Numero scheda	126
Tipo scheda	Viabilità storica		
Ente schedatore	SBCA. AG U.O. VII		

Area Cronologia

Secolo	XX
Fonti:	Catasto Borbonico

Area Localizzazione e riferimenti geotopografici(riferita al punto di inizio del percorso)

Provincia	AG	Comuni attraversati	Favara - Agrigento		
Contrada	Burraitotto	Ambito	10	Unità di paesaggio	
Località collegate	Favara - Agrigento				
Riferimenti cartografici:	1:10.000				

Area Localizzazione e riferimenti geotopografici(riferita al punto di arrivo del percorso)

Provincia	AG	Comune	Agrigento		
Contrada	Chimento	Ambito	10	Unità di paesaggio	

Area Denominazione/Oggetto

Definizione	Regia Trazzera				
Denominazione storica	Mosè				
Denominazione attuale					

Area caratteristiche dimensionali e tipologiche

Sviluppo planimetrico	Sinuoso	Sviluppo altimetrico	Misto
Larghezza media	12	Lunghezza	9630
Tipo di percorso	Crinale	Tipo di fondo	Conglomerato Bituminoso
Elementi di bordura			
Particolarità del tracciato			

Area conservazione

Stato di conservazione	Buono
Fattori di alterazione:	

Area utilizzazioni

Uso storico	Transumanza
Uso attuale	Rotabile

Area dati amministrativi

Vincoli	
---------	--

Area allegati

Fotografie		Filmato:	
Allegati grafici			

Area rapporti con il contesto ambientale e paesistico

Contesto	naturale	Integrazione in un sistema	<input type="checkbox"/>	Tipo di sistema	
----------	----------	----------------------------	--------------------------	-----------------	--

Area elementi strutturali accessori significativi

Definizione	Muretti, Paracarri
Qualificazione	Cemento armato, Ghisa
Denominazione	
Ubicazione	

Area conservazione relativa agli elementi accessori

Stato di conservazione	Buono
Fattori di alterazione	

Area utilizzazioni relative agli elementi accessori

Uso attuale	
Uso storico	

Area localizzazione e riferimenti geotopografici relativa agli elementi accessori

Coordinata Piana Est		Coordinata Piana Nord	
----------------------	--	-----------------------	--

Area "RCTP/Valore"

<input checked="" type="checkbox"/> Integrità	<input type="checkbox"/> Importanza visuale d'insieme
<input checked="" type="checkbox"/> Leggibilità dell'insieme	<input type="checkbox"/> Importanza panoramica
<input type="checkbox"/> Rappresentatività	<input type="checkbox"/> Importanza panoramica riconosciuta
<input type="checkbox"/> Importanza sociale, di costume	

Area "RCTP/Vulnerabilità endogena"

<input type="checkbox"/> Fragilità strutturale d'insieme	<input checked="" type="checkbox"/> Degrado in atto
<input type="checkbox"/> Fragilità funzionale	<input type="checkbox"/> Propensione spontanea al degrado

Area "RCTP/Vulnerabilità esogena"

<input type="checkbox"/> Precarietà ambientale generale	<input type="checkbox"/> Degrado da attività umane improprie
<input type="checkbox"/> Precarietà ambientale specifica	<input checked="" type="checkbox"/> Degrado da attività umane probabili

Inserto naturalistico

Forme Carsiche:		Lettura sezioni stratigrafiche rilevanti:	
Emergenze geologiche:		Emergenze geomorfologiche:	
Osservazioni			
Segnalazioni faunistiche:		Osservazioni	

Osservazioni:	
Rilevanza:	Media

Data:	12/11/2005	Nome del compilatore:	Arch. Triassi G.F.
Ruolo del compilatore:			

Area Codici

Progressivo interno provvisorio	68	Numero scheda	127
Tipo scheda	Viabilità storica		
Ente schedatore	SBCA. AG U.O. VII		

Area Cronologia

Secolo	XX
Fonti:	Catasto Borbonico

Area Localizzazione e riferimenti geotopografici(riferita al punto di inizio del percorso)

Provincia	AG	Comuni attraversati	Favara - Agrigento	
Contrada	Fegotto	Ambito	10	Unità di paesaggio
Località collegate	Favara - Agrigento			
Riferimenti cartografici:	1:10.000			

Area Localizzazione e riferimenti geotopografici(riferita al punto di arrivo del percorso)

Provincia	AG	Comune	Agrigento	
Contrada	Forche	Ambito	10	Unità di paesaggio

Area Denominazione/Oggetto

Definizione	Regia Trazzera			
Denominazione storica	Agrigento - Favara			
Denominazione attuale	In parte sulla S.S. 80			

Area caratteristiche dimensionali e tipologiche

Sviluppo planimetrico	Sinuoso	Sviluppo altimetrico	Misto
Larghezza media	10	Lunghezza	7760
Tipo di percorso	Crinale	Tipo di fondo	Conglomerato Bituminoso
Elementi di bordura			
Particolarità del tracciato			

Area conservazione

Stato di conservazione	Mediocre
Fattori di alterazione:	

Area utilizzazioni

Uso storico	Transumanza
Uso attuale	Rotabile

Area dati amministrativi

Vincoli	
---------	--

Area allegati

Fotografie		Filmato:	
Allegati grafici			

Area rapporti con il contesto ambientale e paesistico

Contesto	antropizzato	Integrazione in un sistema	<input type="checkbox"/>	Tipo di sistema	
----------	--------------	----------------------------	--------------------------	-----------------	--

Area elementi strutturali accessori significativi

Definizione	Cordoli, Muretti, Paracarri
Qualificazione	Cemento armato, Ghisa
Denominazione	
Ubicazione	

Area conservazione relativa agli elementi accessori

Stato di conservazione	Buono
Fattori di alterazione	

Area utilizzazioni relative agli elementi accessori

Uso attuale	
Uso storico	

Area localizzazione e riferimenti geotopografici relativa agli elementi accessori

Coordinata Piana Est		Coordinata Piana Nord	
----------------------	--	-----------------------	--

Area "RCTP/Valore"

<input checked="" type="checkbox"/> Integrità	<input type="checkbox"/> Importanza visuale d'insieme
<input checked="" type="checkbox"/> Leggibilità dell'insieme	<input type="checkbox"/> Importanza panoramica
<input type="checkbox"/> Rappresentatività	<input type="checkbox"/> Importanza panoramica riconosciuta
<input type="checkbox"/> Importanza sociale, di costum	

Area "RCTP/Vulnerabilità endogena"

<input type="checkbox"/> Fragilità strutturale d'insieme	<input checked="" type="checkbox"/> Degrado in atto
<input type="checkbox"/> Fragilità funzionale	<input checked="" type="checkbox"/> Propensione spontanea al degrado

Area "RCTP/Vulnerabilità esogena"

<input type="checkbox"/> Precarietà ambientale generale	<input type="checkbox"/> Degrado da attività umane improprie
<input type="checkbox"/> Precarietà ambientale specifica	<input checked="" type="checkbox"/> Degrado da attività umane probabili

Inserto naturalistico

Forme Carsiche:		Lettura sezioni stratigrafiche rilevanti:	
Emergenze geologiche:		Emergenze geomorfologiche:	
Osservazioni			
Segnalazioni faunistiche:		Osservazioni	

Osservazioni:	
Rilevanza:	Media

Data:	13/12/2005	Nome del compilatore:	Arch. Triassi G.F.
Ruolo del compilatore:			

Area Codici

Progressivo interno provvisorio	69	Numero scheda	128
Tipo scheda	Viabilità storica		
Ente schedatore	SBCA. AG U.O. VII		

Area Cronologia

Secolo	XX
Fonti:	Catasto Borbonico

Area Localizzazione e riferimenti geotopografici(riferita al punto di inizio del percorso)

Provincia	AG	Comuni attraversati	Favara - Naro		
Contrada	Ielardo	Ambito	10	Unità di paesaggio	
Località collegate	Favara - Naro				
Riferimenti cartografici:	1:10.000				

Area Localizzazione e riferimenti geotopografici(riferita al punto di arrivo del percorso)

Provincia	AG	Comune	Naro		
Contrada	Lucchicello	Ambito	10	Unità di paesaggio	

Area Denominazione/Oggetto

Definizione	Regia Trazzera				
Denominazione storica	Favara - Naro				
Denominazione attuale					

Area caratteristiche dimensionali e tipologiche

Sviluppo planimetrico	Sinuoso	Sviluppo altimetrico	Misto		
Larghezza media	9	Lunghezza	8850		
Tipo di percorso	Crinale	Tipo di fondo	Conglomerato Bituminoso		
Elementi di bordura					
Particolarità del tracciato					

Area conservazione

Stato di conservazione	Buono
Fattori di alterazione:	

Area utilizzazioni

Uso storico	Transumanza
Uso attuale	Rotabile

Area dati amministrativi

Vincoli	
---------	--

Area allegati

Fotografie		Filmato:	
Allegati grafici			

Area rapporti con il contesto ambientale e paesistico

Contesto	naturale	Integrazione in un sistema	<input type="checkbox"/>	Tipo di sistema	
----------	----------	----------------------------	--------------------------	-----------------	--

Area elementi strutturali accessori significativi

Definizione	Cordoli, Muretti, Paracarri
Qualificazione	Cemento armato, Ghisa
Denominazione	
Ubicazione	

Area conservazione relativa agli elementi accessori

Stato di conservazione	Buono
Fattori di alterazione	

Area utilizzazioni relative agli elementi accessori

Uso attuale	
Uso storico	

Area localizzazione e riferimenti geotopografici relativa agli elementi accessori

Coordinata Piana Est		Coordinata Piana Nord	
----------------------	--	-----------------------	--

Area "RCTP/Valore"

<input checked="" type="checkbox"/> Integrità	<input type="checkbox"/> Importanza visuale d'insieme
<input checked="" type="checkbox"/> Leggibilità dell'insieme	<input type="checkbox"/> Importanza panoramica
<input type="checkbox"/> Rappresentatività	<input type="checkbox"/> Importanza panoramica riconosciuta
<input type="checkbox"/> Importanza sociale, di costume	

Area "RCTP/Vulnerabilità endogena"

<input type="checkbox"/> Fragilità strutturale d'insieme	<input checked="" type="checkbox"/> Degrado in atto
<input type="checkbox"/> Fragilità funzionale	<input checked="" type="checkbox"/> Propensione spontanea al degrado

Area "RCTP/Vulnerabilità esogena"

<input type="checkbox"/> Precarietà ambientale generale	<input type="checkbox"/> Degrado da attività umane improprie
<input type="checkbox"/> Precarietà ambientale specifica	<input checked="" type="checkbox"/> Degrado da attività umane probabili

Inserto naturalistico

Forme Carsiche:		Lettura sezioni stratigrafiche rilevanti:	
Emergenze geologiche:		Emergenze geomorfologiche:	
Osservazioni			
Segnalazioni faunistiche:		Osservazioni	

Osservazioni:	
Rilevanza:	Media

Data:	12/12/2005	Nome del compilatore:	Arch. Triassi G.F.
Ruolo del compilatore:			

Area Codici

Progressivo interno provvisorio	70	Numero scheda	129
Tipo scheda	Viabilità storica		
Ente schedatore	SBCA. AG U.O. VII		

Area Cronologia

Secolo	XX
Fonti:	Catasto Borbonico

Area Localizzazione e riferimenti geotopografici(riferita al punto di inizio del percorso)

Provincia	AG	Comuni attraversati	Favara - Palma di Montechiaro		
Contrada	Roccamazzana	Ambito	10	Unità di paesaggio	
Località collegate	Favara - Palma di Montechiaro				
Riferimenti cartografici:	1:10.000				

Area Localizzazione e riferimenti geotopografici(riferita al punto di arrivo del percorso)

Provincia	AG	Comune	Favara		
Contrada	Cuminazzi	Ambito	10	Unità di paesaggio	

Area Denominazione/Oggetto

Definizione	Regia Trazzera				
Denominazione storica	Favara - Palma di Montechiaro				
Denominazione attuale					

Area caratteristiche dimensionali e tipologiche

Sviluppo planimetrico	Sinuoso	Sviluppo altimetrico	Misto		
Larghezza media	8	Lunghezza	13852		
Tipo di percorso	Crinale	Tipo di fondo	Conglomerato Bituminoso		
Elementi di bordura					
Particolarità del tracciato	Parte del tracciato è andata perduta				

Area conservazione

Stato di conservazione	Buono
Fattori di alterazione:	

Area utilizzazioni

Uso storico	Transumanza
Uso attuale	Rotabile

Area dati amministrativi

Vincoli	
---------	--

Area allegati

Fotografie		Filmato:	
Allegati grafici			

Area rapporti con il contesto ambientale e paesistico

Contesto	naturale	Integrazione in un sistema	<input type="checkbox"/>	Tipo di sistema	
----------	----------	----------------------------	--------------------------	-----------------	--

Area elementi strutturali accessori significativi

Definizione	Cordoli, Paracarri
Qualificazione	Cemento armato, Ghisa
Denominazione	
Ubicazione	

Area conservazione relativa agli elementi accessori

Stato di conservazione	Buono
Fattori di alterazione	

Area utilizzazioni relative agli elementi accessori

Uso attuale	
Uso storico	

Area localizzazione e riferimenti geotopografici relativa agli elementi accessori

Coordinata Piana Est		Coordinata Piana Nord	
----------------------	--	-----------------------	--

Area "RCTP/Valore"

<input checked="" type="checkbox"/> Integrità	<input type="checkbox"/> Importanza visuale d'insieme
<input checked="" type="checkbox"/> Leggibilità dell'insieme	<input type="checkbox"/> Importanza panoramica
<input type="checkbox"/> Rappresentatività	<input type="checkbox"/> Importanza panoramica riconosciuta
<input type="checkbox"/> Importanza sociale, di costume	

Area "RCTP/Vulnerabilità endogena"

<input type="checkbox"/> Fragilità strutturale d'insieme	<input type="checkbox"/> Degrado in atto
<input type="checkbox"/> Fragilità funzionale	<input checked="" type="checkbox"/> Propensione spontanea al degrado

Area "RCTP/Vulnerabilità esogena"

<input type="checkbox"/> Precarietà ambientale generale	<input type="checkbox"/> Degrado da attività umane improprie
<input type="checkbox"/> Precarietà ambientale specifica	<input checked="" type="checkbox"/> Degrado da attività umane probabili

Inserto naturalistico

Forme Carsiche:		Lettura sezioni stratigrafiche rilevanti:	
Emergenze geologiche:		Emergenze geomorfologiche:	
Osservazioni			
Segnalazioni faunistiche:		Osservazioni	

Osservazioni:	
Rilevanza:	Media

Data:	13/12/2005	Nome del compilatore:	Arch. Triassi G.F.
Ruolo del compilatore:			

Area Codici

Progressivo interno provvisorio	71	Numero scheda	120
Tipo scheda	Viabilità storica		
Ente schedatore	SBCA. AG U.O. VII		

Area Cronologia

Secolo	XX
Fonti:	Catasto Borbonico

Area Localizzazione e riferimenti geotopografici(riferita al punto di inizio del percorso)

Provincia	AG	Comuni attraversati	Grotte - Comitini		
Contrada	Lumia	Ambito	10	Unità di paesaggio	
Località collegate	Grotte - Comitini				
Riferimenti cartografici:	1:10.000				

Area Localizzazione e riferimenti geotopografici(riferita al punto di arrivo del percorso)

Provincia	AG	Comune	Comitini		
Contrada	Salinella	Ambito	10	Unità di paesaggio	

Area Denominazione/Oggetto

Definizione	Regia Trazzera				
Denominazione storica	Mintini				
Denominazione attuale	In parte sulla S.P. 51				

Area caratteristiche dimensionali e tipologiche

Sviluppo planimetrico	Sinuoso	Sviluppo altimetrico	Misto		
Larghezza media	8	Lunghezza	5990		
Tipo di percorso	Crinale	Tipo di fondo	Conglomerato Bituminoso - Fondo Naturale		
Elementi di bordura					
Particolarità del tracciato					

Area conservazione

Stato di conservazione	Mediocre
Fattori di alterazione:	

Area utilizzazioni

Uso storico	Transumanza
Uso attuale	Parte rotabile e parte del percorso perduto

Area dati amministrativi

Vincoli	
---------	--

Area allegati

Fotografie		Filmato:	
Allegati grafici			

Area rapporti con il contesto ambientale e paesistico

Contesto	naturale	Integrazione in un sistema	<input type="checkbox"/>	Tipo di sistema	
----------	----------	----------------------------	--------------------------	-----------------	--

Area elementi strutturali accessori significativi

Definizione	Cordoli
Qualificazione	Cemento armato
Denominazione	
Ubicazione	

Area conservazione relativa agli elementi accessori

Stato di conservazione	Mediocre
Fattori di alterazione	

Area utilizzazioni relative agli elementi accessori

Uso attuale	
Uso storico	

Area localizzazione e riferimenti geotopografici relativa agli elementi accessori

Coordinata Piana Est		Coordinata Piana Nord	
----------------------	--	-----------------------	--

Area "RCTP/Valore"

Integrità	<input type="checkbox"/>	Importanza visuale d'insieme	<input type="checkbox"/>
Leggibilità dell'insieme	<input checked="" type="checkbox"/>	Importanza panoramica	<input type="checkbox"/>
Rappresentatività	<input type="checkbox"/>	Importanza panoramica riconosciuta	<input type="checkbox"/>
Importanza sociale, di costum	<input type="checkbox"/>		

Area "RCTP/Vulnerabilità endogena"

Fragilità strutturale d'insieme	<input checked="" type="checkbox"/>	Degrado in atto	<input checked="" type="checkbox"/>
Fragilità funzionale	<input type="checkbox"/>	Propensione spontanea al degrado	<input type="checkbox"/>

Area "RCTP/Vulnerabilità esogena"

Precarietà ambientale generale	<input type="checkbox"/>	Degrado da attività umane improprie	<input checked="" type="checkbox"/>
Precarietà ambientale specifica	<input type="checkbox"/>	Degrado da attività umane probabili	<input type="checkbox"/>

Insero naturalistico

Forme Carsiche:		Lettura sezioni stratigrafiche rilevanti:	
Emergenze geologiche:		Emergenze geomorfologiche:	
Osservazioni			
Segnalazioni faunistiche:		Osservazioni	

Osservazioni:	
Rilevanza:	Media

Data:	08/11/2005	Nome del compilatore:	Arch. Sajeve D.
Ruolo del compilatore:			

Area Codici

Progressivo interno provvisorio	72	Numero scheda	121
Tipo scheda	Viabilità storica		
Ente schedatore	SBCA. AG U.O. VII		

Area Cronologia

Secolo	XX
Fonti:	Catasto Borbonico

Area Localizzazione e riferimenti geotopografici(riferita al punto di inizio del percorso)

Provincia	AG	Comuni attraversati	Grotte - Comitini - Favara		
Contrada	Lumia	Ambito	10	Unità di paesaggio	
Località collegate	Grotte - Favara				
Riferimenti cartografici:	1:10.000				

Area Localizzazione e riferimenti geotopografici(riferita al punto di arrivo del percorso)

Provincia	AG	Comune	Favara		
Contrada	Piano Ciavola	Ambito	10	Unità di paesaggio	

Area Denominazione/Oggetto

Definizione	Regia Trazzera				
Denominazione storica	Agrigento - Grotte				
Denominazione attuale					

Area caratteristiche dimensionali e tipologiche

Sviluppo planimetrico	Sinuoso	Sviluppo altimetrico	Misto
Larghezza media	8	Lunghezza	7580
Tipo di percorso	Fondovalle	Tipo di fondo	Conglomerato Bituminoso
Elementi di bordura			
Particolarità del tracciato			

Area conservazione

Stato di conservazione	Buono
Fattori di alterazione:	

Area utilizzazioni

Uso storico	Transumanza
Uso attuale	Rotabile

Area dati amministrativi

Vincoli	
---------	--

Area allegati

Fotografie		Filmato:	
Allegati grafici			

Area rapporti con il contesto ambientale e paesistico

Contesto	naturale	Integrazione in un sistema	<input type="checkbox"/>	Tipo di sistema	
----------	----------	----------------------------	--------------------------	-----------------	--

Area elementi strutturali accessori significativi

Definizione	Muretti, Cordoli
Qualificazione	Pietra, Cemento armato
Denominazione	
Ubicazione	

Area conservazione relativa agli elementi accessori

Stato di conservazione	Buono
Fattori di alterazione	

Area utilizzazioni relative agli elementi accessori

Uso attuale	
Uso storico	

Area localizzazione e riferimenti geotopografici relativa agli elementi accessori

Coordinata Piana Est		Coordinata Piana Nord	
----------------------	--	-----------------------	--

Area "RCTP/Valore"

<input checked="" type="checkbox"/> Integrità	<input type="checkbox"/> Importanza visuale d'insieme
<input checked="" type="checkbox"/> Leggibilità dell'insieme	<input type="checkbox"/> Importanza panoramica
<input type="checkbox"/> Rappresentatività	<input type="checkbox"/> Importanza panoramica riconosciuta
<input type="checkbox"/> Importanza sociale, di costum	

Area "RCTP/Vulnerabilità endogena"

<input type="checkbox"/> Fragilità strutturale d'insieme	<input checked="" type="checkbox"/> Degrado in atto
<input type="checkbox"/> Fragilità funzionale	<input type="checkbox"/> Propensione spontanea al degrado

Area "RCTP/Vulnerabilità esogena"

<input type="checkbox"/> Precarietà ambientale generale	<input type="checkbox"/> Degrado da attività umane improprie
<input type="checkbox"/> Precarietà ambientale specifica	<input checked="" type="checkbox"/> Degrado da attività umane probabili

Insero naturalistico

Forme Carsiche:		Lettura sezioni stratigrafiche rilevanti:	
Emergenze geologiche:		Emergenze geomorfologiche:	
Osservazioni			
Segnalazioni faunistiche:		Osservazioni	

Osservazioni:	
Rilevanza:	Media

Data:	08/11/2005	Nome del compilatore:	Arch. Sajeve D.
Ruolo del compilatore:			

Area Codici

Progressivo interno provvisorio	73	Numero scheda	122
Tipo scheda	Viabilità storica		
Ente schedatore	SBCA. AG U.O. VII		

Area Cronologia

Secolo	XX
Fonti:	Catasto Borbonico

Area Localizzazione e riferimenti geotopografici(riferita al punto di inizio del percorso)

Provincia	AG	Comuni attraversati	Grotte - Favara		
Contrada	Lumia	Ambito	10	Unità di paesaggio	
Località collegate	Grotte - Favara				
Riferimenti cartografici:	1:10.000				

Area Localizzazione e riferimenti geotopografici(riferita al punto di arrivo del percorso)

Provincia	AG	Comune	Favara		
Contrada	Pioppo	Ambito	10	Unità di paesaggio	

Area Denominazione/Oggetto

Definizione	Regia Trazzera				
Denominazione storica	Scintilia				
Denominazione attuale	S.P. 85-A				

Area caratteristiche dimensionali e tipologiche

Sviluppo planimetrico	Sinuoso	Sviluppo altimetrico	Misto		
Larghezza media	8	Lunghezza	9860		
Tipo di percorso	Fondovalle	Tipo di fondo	Conglomerato Bituminoso		
Elementi di bordura					
Particolarità del tracciato					

Area conservazione

Stato di conservazione	Discreto
Fattori di alterazione:	

Area utilizzazioni

Uso storico	Transumanza
Uso attuale	Rotabile

Area dati amministrativi

Vincoli	
---------	--

Area allegati

Fotografie		Filmato:	
Allegati grafici			

Area rapporti con il contesto ambientale e paesistico

Contesto	naturale	Integrazione in un sistema	<input type="checkbox"/>	Tipo di sistema	
----------	----------	----------------------------	--------------------------	-----------------	--

Area elementi strutturali accessori significativi

Definizione	Cordoli, Muretti, Paracarri
Qualificazione	Cemento armato, Ghisa
Denominazione	
Ubicazione	

Area conservazione relativa agli elementi accessori

Stato di conservazione	Scarso
Fattori di alterazione	

Area utilizzazioni relative agli elementi accessori

Uso attuale	
Uso storico	

Area localizzazione e riferimenti geotopografici relativa agli elementi accessori

Coordinata Piana Est		Coordinata Piana Nord	
----------------------	--	-----------------------	--

Area "RCTP/Valore"

<input checked="" type="checkbox"/> Integrità	<input type="checkbox"/> Importanza visuale d'insieme
<input checked="" type="checkbox"/> Leggibilità dell'insieme	<input type="checkbox"/> Importanza panoramica
<input type="checkbox"/> Rappresentatività	<input type="checkbox"/> Importanza panoramica riconosciuta
<input type="checkbox"/> Importanza sociale, di costum	

Area "RCTP/Vulnerabilità endogena"

<input type="checkbox"/> Fragilità strutturale d'insieme	<input checked="" type="checkbox"/> Degrado in atto
<input type="checkbox"/> Fragilità funzionale	<input type="checkbox"/> Propensione spontanea al degrado

Area "RCTP/Vulnerabilità esogena"

<input type="checkbox"/> Precarietà ambientale generale	<input type="checkbox"/> Degrado da attività umane improprie
<input type="checkbox"/> Precarietà ambientale specifica	<input checked="" type="checkbox"/> Degrado da attività umane probabili

Inserto naturalistico

Forme Carsiche:		Lettura sezioni stratigrafiche rilevanti:	
Emergenze geologiche:		Emergenze geomorfologiche:	
Osservazioni			
Segnalazioni faunistiche:		Osservazioni	

Osservazioni:	
Rilevanza:	Media

Data:	08/11/2005	Nome del compilatore:	Arch. Sajeve D.
Ruolo del compilatore:			

Area Codici

Progressivo interno provvisorio	74	Numero scheda	123
Tipo scheda	Viabilità storica		
Ente schedatore	SBCA. AG U.O. VII		

Area Cronologia

Secolo	XX
Fonti:	Catasto Borbonico

Area Localizzazione e riferimenti geotopografici(riferita al punto di inizio del percorso)

Provincia	AG	Comuni attraversati	Grotte - Racalmuto		
Contrada	Burgio	Ambito	10	Unità di paesaggio	
Località collegate	Grotte - Campofranco				
Riferimenti cartografici:	1:10.000				

Area Localizzazione e riferimenti geotopografici(riferita al punto di arrivo del percorso)

Provincia	AG	Comune	Racalmuto		
Contrada	Troiana	Ambito	10	Unità di paesaggio	

Area Denominazione/Oggetto

Definizione	Regia Trazzera				
Denominazione storica	Grotte - Campofranco				
Denominazione attuale					

Area caratteristiche dimensionali e tipologiche

Sviluppo planimetrico	Sinuoso	Sviluppo altimetrico	Misto		
Larghezza media	4	Lunghezza	3160		
Tipo di percorso	Crinale	Tipo di fondo	Fondo Naturale		
Elementi di bordura					
Particolarità del tracciato	Parte del tracciato è andato perduto				

Area conservazione

Stato di conservazione	Cattivo
Fattori di alterazione:	

Area utilizzazioni

Uso storico	Transumanza
Uso attuale	Parte rotabile e parte del percorso perduto

Area dati amministrativi

Vincoli	
---------	--

Area allegati

Fotografie		Filmato:	
Allegati grafici			

Area rapporti con il contesto ambientale e paesistico

Contesto	naturale	Integrazione in un sistema	<input type="checkbox"/>	Tipo di sistema	
----------	----------	----------------------------	--------------------------	-----------------	--

Area elementi strutturali accessori significativi

Definizione	
Qualificazione	
Denominazione	
Ubicazione	

Area conservazione relativa agli elementi accessori

Stato di conservazione	
Fattori di alterazione	

Area utilizzazioni relative agli elementi accessori

Uso attuale	
Uso storico	

Area localizzazione e riferimenti geotopografici relativa agli elementi accessori

Coordinata Piana Est		Coordinata Piana Nord	
----------------------	--	-----------------------	--

Area "RCTP/Valore"

<input type="checkbox"/> Integrità	<input type="checkbox"/> Importanza visuale d'insieme
<input type="checkbox"/> Leggibilità dell'insieme	<input type="checkbox"/> Importanza panoramica
<input type="checkbox"/> Rappresentatività	<input type="checkbox"/> Importanza panoramica riconosciuta
<input type="checkbox"/> Importanza sociale, di costume	

Area "RCTP/Vulnerabilità endogena"

<input checked="" type="checkbox"/> Fragilità strutturale d'insieme	<input type="checkbox"/> Degrado in atto
<input type="checkbox"/> Fragilità funzionale	<input type="checkbox"/> Propensione spontanea al degrado

Area "RCTP/Vulnerabilità esogena"

<input type="checkbox"/> Precarietà ambientale generale	<input checked="" type="checkbox"/> Degrado da attività umane improprie
<input type="checkbox"/> Precarietà ambientale specifica	<input type="checkbox"/> Degrado da attività umane probabili

Inserto naturalistico

Forme Carsiche:		Lettura sezioni stratigrafiche rilevanti:	
Emergenze geologiche:		Emergenze geomorfologiche:	
Osservazioni			
Segnalazioni faunistiche:		Osservazioni	

Osservazioni:	
Rilevanza:	Bassa

Data:	08/11/2005	Nome del compilatore:	Arch. Sajeva D.
Ruolo del compilatore:			

Area Codici

Progressivo interno provvisorio	75	Numero scheda	83
Tipo scheda	Viabilità storica		
Ente schedatore	SBCA. AG U.O. VII		

Area Cronologia

Secolo	XX
Fonti:	Catasto Borbonico

Area Localizzazione e riferimenti geotopografici(riferita al punto di inizio del percorso)

Provincia	AG	Comuni attraversati	Joppolo Giancaxio		
Contrada	Cipolluzze	Ambito	10	Unità di paesaggio	
Località collegate	Joppolo Giancaxio				
Riferimenti cartografici:	1:10.000				

Area Localizzazione e riferimenti geotopografici(riferita al punto di arrivo del percorso)

Provincia	AG	Comune	Joppolo Giancaxio		
Contrada	Manicalunga	Ambito	10	Unità di paesaggio	

Area Denominazione/Oggetto

Definizione	Regia Trazzera				
Denominazione storica	Giancascio				
Denominazione attuale					

Area caratteristiche dimensionali e tipologiche

Sviluppo planimetrico	Sinuoso	Sviluppo altimetrico	Misto
Larghezza media	4	Lunghezza	2770
Tipo di percorso	Crinale	Tipo di fondo	Conglomerato Bituminoso - Fondo Naturale
Elementi di bordura			
Particolarità del tracciato			

Area conservazione

Stato di conservazione	Scarso
Fattori di alterazione:	

Area utilizzazioni

Uso storico	Transumanza
Uso attuale	Rotabile

Area dati amministrativi

Vincoli	
---------	--

Area allegati

Fotografie		Filmato:	
Allegati grafici			

Area rapporti con il contesto ambientale e paesistico

Contesto	naturale	Integrazione in un sistema	<input type="checkbox"/>	Tipo di sistema	
----------	----------	----------------------------	--------------------------	-----------------	--

Area elementi strutturali accessori significativi

Definizione	
Qualificazione	
Denominazione	
Ubicazione	

Area conservazione relativa agli elementi accessori

Stato di conservazione	
Fattori di alterazione	

Area utilizzazioni relative agli elementi accessori

Uso attuale	
Uso storico	

Area localizzazione e riferimenti geotopografici relativa agli elementi accessori

Coordinata Piana Est		Coordinata Piana Nord	
----------------------	--	-----------------------	--

Area "RCTP/Valore"

<input checked="" type="checkbox"/> Integrità	<input type="checkbox"/> Importanza visuale d'insieme
<input checked="" type="checkbox"/> Leggibilità dell'insieme	<input type="checkbox"/> Importanza panoramica
<input type="checkbox"/> Rappresentatività	<input type="checkbox"/> Importanza panoramica riconosciuta
<input type="checkbox"/> Importanza sociale, di costume	

Area "RCTP/Vulnerabilità endogena"

<input type="checkbox"/> Fragilità strutturale d'insieme	<input checked="" type="checkbox"/> Degrado in atto
<input type="checkbox"/> Fragilità funzionale	<input type="checkbox"/> Propensione spontanea al degrado

Area "RCTP/Vulnerabilità esogena"

<input type="checkbox"/> Precarietà ambientale generale	<input type="checkbox"/> Degrado da attività umane improprie
<input type="checkbox"/> Precarietà ambientale specifica	<input checked="" type="checkbox"/> Degrado da attività umane probabili

Inserto naturalistico

Forme Carsiche:		Lettura sezioni stratigrafiche rilevanti:	
Emergenze geologiche:		Emergenze geomorfologiche:	
Osservazioni			
Segnalazioni faunistiche:		Osservazioni	

Osservazioni:	
Rilevanza:	Media

Data:	12/11/2005	Nome del compilatore:	Arch. Triassi G.F.
Ruolo del compilatore:			

Area Codici

Progressivo interno provvisorio	76	Numero scheda	82
Tipo scheda	Viabilità storica		
Ente schedatore	SBCA. AG U.O. VII		

Area Cronologia

Secolo	XX
Fonti:	Catasto Borbonico

Area Localizzazione e riferimenti geotopografici(riferita al punto di inizio del percorso)

Provincia	AG	Comuni attraversati	Joppolo Giancaxio - Raffadali
Contrada	Curiale	Ambito	10
Unità di paesaggio			
Località collegate	Joppolo Giancaxio - Raffadali		
Riferimenti cartografici:	1:10.000		

Area Localizzazione e riferimenti geotopografici(riferita al punto di arrivo del percorso)

Provincia	AG	Comune	Raffadali
Contrada	Fontanelle	Ambito	10
Unità di paesaggio			

Area Denominazione/Oggetto

Definizione	Regia Trazzera
Denominazione storica	Raffadali - Joppolo
Denominazione attuale	

Area caratteristiche dimensionali e tipologiche

Sviluppo planimetrico	Sinuoso	Sviluppo altimetrico	Misto
Larghezza media	5	Lunghezza	2375
Tipo di percorso	Crinale	Tipo di fondo	Conglomerato Bituminoso
Elementi di bordura	Cordoli in cemento armato		
Particolarità del tracciato			

Area conservazione

Stato di conservazione	Medioicre
Fattori di alterazione:	

Area utilizzazioni

Uso storico	Transumanza
Uso attuale	Rotabile

Area dati amministrativi

Vincoli	
---------	--

Area allegati

Fotografie		Filmato:	
Allegati grafici			

Area rapporti con il contesto ambientale e paesistico

Contesto	naturale	Integrazione in un sistema	<input type="checkbox"/>	Tipo di sistema	
----------	----------	----------------------------	--------------------------	-----------------	--

Area elementi strutturali accessori significativi

Definizione	
Qualificazione	
Denominazione	
Ubicazione	

Area conservazione relativa agli elementi accessori

Stato di conservazione	
Fattori di alterazione	

Area utilizzazioni relative agli elementi accessori

Uso attuale	
Uso storico	

Area localizzazione e riferimenti geotopografici relativa agli elementi accessori

Coordinata Piana Est		Coordinata Piana Nord	
----------------------	--	-----------------------	--

Area "RCTP/Valore"

<input checked="" type="checkbox"/> Integrità	<input type="checkbox"/> Importanza visuale d'insieme
<input checked="" type="checkbox"/> Leggibilità dell'insieme	<input type="checkbox"/> Importanza panoramica
<input type="checkbox"/> Rappresentatività	<input type="checkbox"/> Importanza panoramica riconosciuta
<input type="checkbox"/> Importanza sociale, di costume	

Area "RCTP/Vulnerabilità endogena"

<input type="checkbox"/> Fragilità strutturale d'insieme	<input checked="" type="checkbox"/> Degrado in atto
<input type="checkbox"/> Fragilità funzionale	<input type="checkbox"/> Propensione spontanea al degrado

Area "RCTP/Vulnerabilità esogena"

<input type="checkbox"/> Precarietà ambientale generale	<input type="checkbox"/> Degrado da attività umane improprie
<input type="checkbox"/> Precarietà ambientale specifica	<input checked="" type="checkbox"/> Degrado da attività umane probabili

Inserto naturalistico

Forme Carsiche:		Lettura sezioni stratigrafiche rilevanti:	
Emergenze geologiche:		Emergenze geomorfologiche:	
Osservazioni			
Segnalazioni faunistiche:		Osservazioni	

Osservazioni:	
Rilevanza:	Media

Data:	12/11/2005	Nome del compilatore:	Arch. Triassi G.F.
Ruolo del compilatore:			

Area Codici

Progressivo interno provvisorio	77	Numero scheda	6
Tipo scheda	Viabilità storica		
Ente schedatore	SBCA. AG U.O. VII		

Area Cronologia

Secolo	XX
Fonti:	Catasto Borbonico

Area Localizzazione e riferimenti geotopografici(riferita al punto di inizio del percorso)

Provincia	AG	Comuni attraversati	Licata
Contrada	Fondachello	Ambito	10
Unità di paesaggio			
Località collegate	Licata		
Riferimenti cartografici:	1:25.000		

Area Localizzazione e riferimenti geotopografici(riferita al punto di arrivo del percorso)

Provincia	AG	Comune	Licata
Contrada		Ambito	10
Unità di paesaggio			

Area Denominazione/Oggetto

Definizione	Regia Trazzera
Denominazione storica	Due Rocche
Denominazione attuale	Strada

Area caratteristiche dimensionali e tipologiche

Sviluppo planimetrico	regolare	Sviluppo altimetrico	misto
Larghezza media	7	Lunghezza	2903
Tipo di percorso	pianura	Tipo di fondo	conglomerato
Elementi di bordura			
Particolarità del tracciato	parte dal tessuto urbano		

Area conservazione

Stato di conservazione	discreto
Fattori di alterazione:	

Area utilizzazioni

Uso storico	transumanza
Uso attuale	rotabile

Area dati amministrativi

Vincoli	
---------	--

Area allegati

Fotografie		Filmato:	
Allegati grafici			

Area rapporti con il contesto ambientale e paesistico

Contesto		Integrazione in un sistema	<input checked="" type="checkbox"/>	Tipo di sistema	
----------	--	----------------------------	-------------------------------------	-----------------	--

Area elementi strutturali accessori significativi

Definizione	
Qualificazione	
Denominazione	
Ubicazione	

Area conservazione relativa agli elementi accessori

Stato di conservazione	
Fattori di alterazione	

Area utilizzazioni relative agli elementi accessori

Uso attuale	
Uso storico	

Area localizzazione e riferimenti geotopografici relativa agli elementi accessori

Coordinata Piana Est		Coordinata Piana Nord	
----------------------	--	-----------------------	--

Area "RCTP/Valore"

Integrità	<input checked="" type="checkbox"/>	Importanza visuale d'insieme	<input type="checkbox"/>
Leggibilità dell'insieme	<input checked="" type="checkbox"/>	Importanza panoramica	<input type="checkbox"/>
Rappresentatività	<input type="checkbox"/>	Importanza panoramica riconosciuta	<input type="checkbox"/>
Importanza sociale, di costume	<input type="checkbox"/>		

Area "RCTP/Vulnerabilità endogena"

Fragilità strutturale d'insieme	<input type="checkbox"/>	Degrado in atto	<input type="checkbox"/>
Fragilità funzionale	<input checked="" type="checkbox"/>	Propensione spontanea al degrado	<input type="checkbox"/>

Area "RCTP/Vulnerabilità esogena"

Precarietà ambientale generale	<input checked="" type="checkbox"/>	Degrado da attività umane improprie	<input checked="" type="checkbox"/>
Precarietà ambientale specifica	<input type="checkbox"/>	Degrado da attività umane probabili	<input type="checkbox"/>

Inserito naturalistico

Forme Carsiche:		Lettura sezioni stratigrafiche rilevanti:	
Emergenze geologiche:		Emergenze geomorfologiche:	
Osservazioni			
Segnalazioni faunistiche:		Osservazioni	

Osservazioni:	
Rilevanza:	media

Data:	06/05/2006	Nome del compilatore:	Arch. Lanza L.
Ruolo del compilatore:			

Area Codici

Progressivo interno provvisorio	78	Numero scheda	3
Tipo scheda	Viabilità storica		
Ente schedatore	SBCA. AG U.O. VII		

Area Cronologia

Secolo	XX
Fonti:	Catasto Borbonico

Area Localizzazione e riferimenti geotopografici(riferita al punto di inizio del percorso)

Provincia	AG	Comuni attraversati	Licata		
Contrada	Piano Cannelle	Ambito	10	Unità di paesaggio	
Località collegate	Licata				
Riferimenti cartografici:	1:25.000				

Area Localizzazione e riferimenti geotopografici(riferita al punto di arrivo del percorso)

Provincia	AG	Comune	Licata		
Contrada	Conca	Ambito	10	Unità di paesaggio	

Area Denominazione/Oggetto

Definizione	Regia Trazzera				
Denominazione storica	Eggesi				
Denominazione attuale	Strada				

Area caratteristiche dimensionali e tipologiche

Sviluppo planimetrico	irregolare	Sviluppo altimetrico	misto		
Larghezza media	7	Lunghezza	5587		
Tipo di percorso	crinale	Tipo di fondo	conglomerato		
Elementi di bordura	Guard rail				
Particolarità del tracciato	strada /trazzera				

Area conservazione

Stato di conservazione	mediocre
Fattori di alterazione:	


Area utilizzazioni

Uso storico	transumaza
Uso attuale	rotabile

Area dati amministrativi

Vincoli	No
---------	----

Area allegati

Fotografie		Filmato:	<input type="checkbox"/>
Allegati grafici	<input type="text"/>		

Area rapporti con il contesto ambientale e paesistico

Contesto	<input type="text"/>	Integrazione in un sistema	<input type="checkbox"/>	Tipo di sistema	<input type="text"/>
----------	----------------------	----------------------------	--------------------------	-----------------	----------------------

Area elementi strutturali accessori significativi

Definizione	
Qualificazione	
Denominazione	
Ubicazione	

Area conservazione relativa agli elementi accessori

Stato di conservazione	
Fattori di alterazione	

Area utilizzazioni relative agli elementi accessori

Uso attuale	
Uso storico	

Area localizzazione e riferimenti geotopografici relativa agli elementi accessori

Coordinata Piana Est		Coordinata Piana Nord	
----------------------	--	-----------------------	--

Area "RCTP/Valore"

<input type="checkbox"/> Integrità	<input type="checkbox"/> Importanza visuale d'insieme
<input type="checkbox"/> Leggibilità dell'insieme	<input type="checkbox"/> Importanza panoramica
<input type="checkbox"/> Rappresentatività	<input type="checkbox"/> Importanza panoramica riconosciuta
<input type="checkbox"/> Importanza sociale, di costum	

Area "RCTP/Vulnerabilità endogena"

<input checked="" type="checkbox"/> Fragilità strutturale d'insieme	<input checked="" type="checkbox"/> Degrado in atto
<input checked="" type="checkbox"/> Fragilità funzionale	<input checked="" type="checkbox"/> Propensione spontanea al degrado

Area "RCTP/Vulnerabilità esogena"

<input type="checkbox"/> Precarietà ambientale generale	<input type="checkbox"/> Degrado da attività umane improprie
<input type="checkbox"/> Precarietà ambientale specifica	<input type="checkbox"/> Degrado da attività umane probabili

Inserto naturalistico

Forme Carsiche:		Lettura sezioni stratigrafiche rilevanti:	
Emergenze geologiche:		Emergenze geomorfologiche:	
Osservazioni			
Segnalazioni faunistiche:		Osservazioni	

Osservazioni:	strada a fondo misto/percorribile per tutta la sua lunghezza
Rilevanza:	media

Data:	06/05/2006	Nome del compilatore:	Arch. Lanza L.
Ruolo del compilatore:			

Area Codici

Progressivo interno provvisorio	79	Numero scheda	4
Tipo scheda	Viabilità storica		
Ente schedatore	SBCA. AG U.O. VII		

Area Cronologia

Secolo	XX
Fonti:	Catasto Borbonico

Area Localizzazione e riferimenti geotopografici(riferita al punto di inizio del percorso)

Provincia	AG	Comuni attraversati	Licata		
Contrada	Migliorie	Ambito	10	Unità di paesaggio	
Località collegate					
Riferimenti cartografici:	1:25.000				

Area Localizzazione e riferimenti geotopografici(riferita al punto di arrivo del percorso)

Provincia	AG	Comune	Licata		
Contrada		Ambito	10	Unità di paesaggio	

Area Denominazione/Oggetto

Definizione	Regia Trazzera				
Denominazione storica	Licata Piazza Armerina				
Denominazione attuale	Strada consortile				

Area caratteristiche dimensionali e tipologiche

Sviluppo planimetrico	regolare	Sviluppo altimetrico	misto		
Larghezza media	6	Lunghezza	8890		
Tipo di percorso	fondovalle	Tipo di fondo	conglomerato		
Elementi di bordura					
Particolarità del tracciato					

Area conservazione

Stato di conservazione	discreto
Fattori di alterazione:	


Area utilizzazioni

Uso storico	transumanza
Uso attuale	rotabile

Area dati amministrativi

Vincoli	No
---------	----

Area allegati

Fotografie		Filmato:	
Allegati grafici			

Area rapporti con il contesto ambientale e paesistico

Contesto		Integrazione in un sistema	<input type="checkbox"/>	Tipo di sistema	
----------	--	----------------------------	--------------------------	-----------------	--

Area elementi strutturali accessori significativi

Definizione	
Qualificazione	
Denominazione	
Ubicazione	

Area conservazione relativa agli elementi accessori

Stato di conservazione	
Fattori di alterazione	

Area utilizzazioni relative agli elementi accessori

Uso attuale	
Uso storico	

Area localizzazione e riferimenti geotopografici relativa agli elementi accessori

Coordinata Piana Est		Coordinata Piana Nord	
----------------------	--	-----------------------	--

Area "RCTP/Valore"

Integrità	<input type="checkbox"/>	<input checked="" type="checkbox"/> Importanza visuale d'insieme
Leggibilità dell'insieme	<input checked="" type="checkbox"/>	<input type="checkbox"/> Importanza panoramica
Rappresentatività	<input type="checkbox"/>	<input type="checkbox"/> Importanza panoramica riconosciuta
Importanza sociale, di costume	<input type="checkbox"/>	

Area "RCTP/Vulnerabilità endogena"

Fragilità strutturale d'insieme	<input type="checkbox"/>	<input type="checkbox"/> Degrado in atto
Fragilità funzionale	<input checked="" type="checkbox"/>	<input checked="" type="checkbox"/> Propensione spontanea al degrado

Area "RCTP/Vulnerabilità esogena"

Precarietà ambientale generale	<input checked="" type="checkbox"/>	<input type="checkbox"/> Degrado da attività umane improprie
Precarietà ambientale specifica	<input type="checkbox"/>	<input checked="" type="checkbox"/> Degrado da attività umane probabili

Inserto naturalistico

Forme Carsiche:		Lettura sezioni stratigrafiche rilevanti:	
Emergenze geologiche:		Emergenze geomorfologiche:	
Osservazioni			
Segnalazioni faunistiche:		Osservazioni	

Osservazioni:	
Rilevanza:	media

Data:	06/05/2006	Nome del compilatore:	Arch. Lanza L.
Ruolo del compilatore:			

Area Codici

Progressivo interno provvisorio	80	Numero scheda	2
Tipo scheda	Viabilità storica		
Ente schedatore	SBCA. AG U.O. VII		

Area Cronologia

Secolo	XX
Fonti:	Catasto Borbonico

Area Localizzazione e riferimenti geotopografici(riferita al punto di inizio del percorso)

Provincia	AG	Comuni attraversati	Licata		
Contrada	Calandino	Ambito	10	Unità di paesaggio	
Località collegate					
Riferimenti cartografici:	1:10.000				

Area Localizzazione e riferimenti geotopografici(riferita al punto di arrivo del percorso)

Provincia	AG	Comune	Licata		
Contrada	Petrulla	Ambito	10	Unità di paesaggio	

Area Denominazione/Oggetto

Definizione	Regia Trazzera
Denominazione storica	Traversa
Denominazione attuale	Strada

Area caratteristiche dimensionali e tipologiche

Sviluppo planimetrico	irregolare	Sviluppo altimetrico	misto
Larghezza media	6	Lunghezza	4513
Tipo di percorso	crinale	Tipo di fondo	conglomerato/terra
Elementi di bordura			
Particolarità del tracciato	asfaltato/trazzera		

Area conservazione

Stato di conservazione	mediocre
Fattori di alterazione:	


Area utilizzazioni

Uso storico	Transumanza
Uso attuale	Strada/trazzera

Area dati amministrativi

Vincoli	No
---------	----

Area allegati

Fotografie		Filmato:	
Allegati grafici			

Area rapporti con il contesto ambientale e paesistico

Contesto		Integrazione in un sistema	<input checked="" type="checkbox"/>	Tipo di sistema	trazzere
----------	--	----------------------------	-------------------------------------	-----------------	----------

Area elementi strutturali accessori significativi

Definizione	
Qualificazione	
Denominazione	
Ubicazione	

Area conservazione relativa agli elementi accessori

Stato di conservazione	
Fattori di alterazione	

Area utilizzazioni relative agli elementi accessori

Uso attuale	
Uso storico	

Area localizzazione e riferimenti geotopografici relativa agli elementi accessori

Coordinata Piana Est		Coordinata Piana Nord	
----------------------	--	-----------------------	--

Area "RCTP/Valore"

<input type="checkbox"/> Integrità	<input type="checkbox"/> Importanza visuale d'insieme
<input type="checkbox"/> Leggibilità dell'insieme	<input type="checkbox"/> Importanza panoramica
<input type="checkbox"/> Rappresentatività	<input type="checkbox"/> Importanza panoramica riconosciuta
<input type="checkbox"/> Importanza sociale, di costum	

Area "RCTP/Vulnerabilità endogena"

<input checked="" type="checkbox"/> Fragilità strutturale d'insieme	<input type="checkbox"/> Degrado in atto
<input type="checkbox"/> Fragilità funzionale	<input type="checkbox"/> Propensione spontanea al degrado

Area "RCTP/Vulnerabilità esogena"

<input checked="" type="checkbox"/> Precarietà ambientale generale	<input type="checkbox"/> Degrado da attività umane improprie
<input type="checkbox"/> Precarietà ambientale specifica	<input type="checkbox"/> Degrado da attività umane probabili

Inserto naturalistico

Forme Carsiche:		Lettura sezioni stratigrafiche rilevanti:	
Emergenze geologiche:		Emergenze geomorfologiche:	
Osservazioni			
Segnalazioni faunistiche:		Osservazioni	

Osservazioni:	strada percorribile a tratti
Rilevanza:	media

Data:	06/05/2006	Nome del compilatore:	Arch. Lanza L.
Ruolo del compilatore:			

Area Codici

Progressivo interno provvisorio	81	Numero scheda	5
Tipo scheda	Viabilità storica		
Ente schedatore	SBCA. AG U.O. VII		

Area Cronologia

Secolo	XX
Fonti:	Catasto borbonico

Area Localizzazione e riferimenti geotopografici(riferita al punto di inizio del percorso)

Provincia	AG	Comuni attraversati	Licata		
Contrada	Fondachello	Ambito	10	Unità di paesaggio	
Località collegate	Licata				
Riferimenti cartografici:	1:25.000				

Area Localizzazione e riferimenti geotopografici(riferita al punto di arrivo del percorso)

Provincia	AG	Comune	Licata		
Contrada		Ambito	10	Unità di paesaggio	

Area Denominazione/Oggetto

Definizione	Regia Trazzera				
Denominazione storica	Uomo Morto				
Denominazione attuale	Strada				

Area caratteristiche dimensionali e tipologiche

Sviluppo planimetrico	irregolare	Sviluppo altimetrico	misto		
Larghezza media	7	Lunghezza	9652		
Tipo di percorso	pianura	Tipo di fondo	conglomerato		
Elementi di bordura					
Particolarità del tracciato	inizia dal tracciato cittadino				

Area conservazione

Stato di conservazione	discreto
Fattori di alterazione:	


Area utilizzazioni

Uso storico	Transumanza
Uso attuale	Rotabile

Area dati amministrativi

Vincoli	
---------	--

Area allegati

Fotografie		Filmato:	
Allegati grafici			

Area rapporti con il contesto ambientale e paesistico

Contesto		Integrazione in un sistema	<input type="checkbox"/>	Tipo di sistema	
----------	--	----------------------------	--------------------------	-----------------	--

Area elementi strutturali accessori significativi

Definizione	
Qualificazione	
Denominazione	
Ubicazione	

Area conservazione relativa agli elementi accessori

Stato di conservazione	
Fattori di alterazione	

Area utilizzazioni relative agli elementi accessori

Uso attuale	
Uso storico	

Area localizzazione e riferimenti geotopografici relativa agli elementi accessori

Coordinata Piana Est		Coordinata Piana Nord	
----------------------	--	-----------------------	--

Area "RCTP/Valore"

<input type="checkbox"/> Integrità	<input type="checkbox"/> Importanza visuale d'insieme
<input type="checkbox"/> Leggibilità dell'insieme	<input type="checkbox"/> Importanza panoramica
<input type="checkbox"/> Rappresentatività	<input type="checkbox"/> Importanza panoramica riconosciuta
<input type="checkbox"/> Importanza sociale, di costume	

Area "RCTP/Vulnerabilità endogena"

<input type="checkbox"/> Fragilità strutturale d'insieme	<input type="checkbox"/> Degrado in atto
<input type="checkbox"/> Fragilità funzionale	<input type="checkbox"/> Propensione spontanea al degrado

Area "RCTP/Vulnerabilità esogena"

<input type="checkbox"/> Precarietà ambientale generale	<input type="checkbox"/> Degrado da attività umane improprie
<input type="checkbox"/> Precarietà ambientale specifica	<input type="checkbox"/> Degrado da attività umane probabili

Inserto naturalistico

Forme Carsiche:		Lettura sezioni stratigrafiche rilevanti:	
Emergenze geologiche:		Emergenze geomorfologiche:	
Osservazioni			
Segnalazioni faunistiche:		Osservazioni	

Osservazioni:	
Rilevanza:	media

Data:	06/05/2006	Nome del compilatore:	Arch. Lanza L.
Ruolo del compilatore:			

Area Codici

Progressivo interno provvisorio	82	Numero scheda	151
Tipo scheda	Viabilità storica		
Ente schedatore	SBCA. AG U.O. VII		

Area Cronologia

Secolo	XX
Fonti:	Catasto Borbonico

Area Localizzazione e riferimenti geotopografici(riferita al punto di inizio del percorso)

Provincia	AG	Comuni attraversati	Licata
Contrada	Campofranco	Ambito	10
Unità di paesaggio			
Località collegate	Licata - Camastra		
Riferimenti cartografici:	1:10.000		

Area Localizzazione e riferimenti geotopografici(riferita al punto di arrivo del percorso)

Provincia	AG	Comune	Licata
Contrada	Conca	Ambito	10
Unità di paesaggio			

Area Denominazione/Oggetto

Definizione	Regia Trazzera
Denominazione storica	Di Naro
Denominazione attuale	

Area caratteristiche dimensionali e tipologiche

Sviluppo planimetrico	Irregolare	Sviluppo altimetrico	Misto
Larghezza media	9	Lunghezza	2285
Tipo di percorso	Crinale	Tipo di fondo	Conglomerato Bituminoso
Elementi di bordura			
Particolarità del tracciato			

Area conservazione

Stato di conservazione	Buono
Fattori di alterazione:	

Area utilizzazioni

Uso storico	Transumanza
Uso attuale	Rotabile

Area dati amministrativi

Vincoli	
---------	--

Area allegati

Fotografie		Filmato:	
Allegati grafici			

Area rapporti con il contesto ambientale e paesistico

Contesto		Integrazione in un sistema	<input checked="" type="checkbox"/>	Tipo di sistema	Trazzerale
----------	--	----------------------------	-------------------------------------	-----------------	------------

Area elementi strutturali accessori significativi

Definizione	
Qualificazione	
Denominazione	
Ubicazione	

Area conservazione relativa agli elementi accessori

Stato di conservazione	
Fattori di alterazione	

Area utilizzazioni relative agli elementi accessori

Uso attuale	
Uso storico	

Area localizzazione e riferimenti geotopografici relativa agli elementi accessori

Coordinata Piana Est		Coordinata Piana Nord	
----------------------	--	-----------------------	--

Area "RCTP/Valore"

<input type="checkbox"/> Integrità	<input type="checkbox"/> Importanza visuale d'insieme
<input type="checkbox"/> Leggibilità dell'insieme	<input type="checkbox"/> Importanza panoramica
<input type="checkbox"/> Rappresentatività	<input type="checkbox"/> Importanza panoramica riconosciuta
<input type="checkbox"/> Importanza sociale, di costum	

Area "RCTP/Vulnerabilità endogena"

<input type="checkbox"/> Fragilità strutturale d'insieme	<input checked="" type="checkbox"/> Degrado in atto
<input type="checkbox"/> Fragilità funzionale	<input type="checkbox"/> Propensione spontanea al degrado

Area "RCTP/Vulnerabilità esogena"

<input type="checkbox"/> Precarietà ambientale generale	<input type="checkbox"/> Degrado da attività umane improprie
<input type="checkbox"/> Precarietà ambientale specifica	<input type="checkbox"/> Degrado da attività umane probabili

Inserto naturalistico

Forme Carsiche:		Lettura sezioni stratigrafiche rilevanti:	
Emergenze geologiche:		Emergenze geomorfologiche:	
Osservazioni			
Segnalazioni faunistiche:		Osservazioni	

Osservazioni:	La strada si interrompe.
Rilevanza:	Media

Data:	06/05/2006	Nome del compilatore:	Arch. Lanza L.
Ruolo del compilatore:			

Area Codici

Progressivo interno provvisorio	83	Numero scheda	150
Tipo scheda	Viabilità storica		
Ente schedatore	SBCA. AG U.O. VII		

Area Cronologia

Secolo	XX
Fonti:	Catasto

Area Localizzazione e riferimenti geotopografici(riferita al punto di inizio del percorso)

Provincia	AG	Comuni attraversati	Licata - Campobello di Licata		
Contrada		Ambito	10	Unità di paesaggio	
Località collegate	Licata - Campobello di Licata				
Riferimenti cartografici:	1:10.000				

Area Localizzazione e riferimenti geotopografici(riferita al punto di arrivo del percorso)

Provincia	AG	Comune			
Contrada		Ambito		Unità di paesaggio	

Area Denominazione/Oggetto

Definizione	Regia Trazzera
Denominazione storica	Licata - Campobello di Licata
Denominazione attuale	

Area caratteristiche dimensionali e tipologiche

Sviluppo planimetrico	Sinuoso	Sviluppo altimetrico	
Larghezza media		Lunghezza	
Tipo di percorso		Tipo di fondo	
Elementi di bordura			
Particolarità del tracciato			

Area conservazione

Stato di conservazione	
Fattori di alterazione:	

Area utilizzazioni

Uso storico	Transumanza
Uso attuale	

Area dati amministrativi

Vincoli	
---------	--

Area allegati

Fotografie		Filmato:	
Allegati grafici			

Area rapporti con il contesto ambientale e paesistico

Contesto		Integrazione in un sistema	<input type="checkbox"/>	Tipo di sistema	
----------	--	----------------------------	--------------------------	-----------------	--

Area elementi strutturali accessori significativi

Definizione	
Qualificazione	
Denominazione	
Ubicazione	

Area conservazione relativa agli elementi accessori

Stato di conservazione	
Fattori di alterazione	

Area utilizzazioni relative agli elementi accessori

Uso attuale	
Uso storico	

Area localizzazione e riferimenti geotopografici relativa agli elementi accessori

Coordinata Piana Est		Coordinata Piana Nord	
----------------------	--	-----------------------	--

Area "RCTP/Valore"

<input type="checkbox"/> Integrità	<input type="checkbox"/> Importanza visuale d'insieme
<input type="checkbox"/> Leggibilità dell'insieme	<input type="checkbox"/> Importanza panoramica
<input type="checkbox"/> Rappresentatività	<input type="checkbox"/> Importanza panoramica riconosciuta
<input type="checkbox"/> Importanza sociale, di costum	

Area "RCTP/Vulnerabilità endogena"

<input type="checkbox"/> Fragilità strutturale d'insieme	<input type="checkbox"/> Degrado in atto
<input type="checkbox"/> Fragilità funzionale	<input type="checkbox"/> Propensione spontanea al degrado

Area "RCTP/Vulnerabilità esogena"

<input type="checkbox"/> Precarietà ambientale generale	<input type="checkbox"/> Degrado da attività umane improprie
<input type="checkbox"/> Precarietà ambientale specifica	<input type="checkbox"/> Degrado da attività umane probabili

Inserto naturalistico

Forme Carsiche:		Lettura sezioni stratigrafiche rilevanti:	
Emergenze geologiche:		Emergenze geomorfologiche:	
Osservazioni			
Segnalazioni faunistiche:		Osservazioni	

Osservazioni:	
Rilevanza:	

Data:	31/01/2005	Nome del compilatore:	Arch. Cosentino C.
Ruolo del compilatore:			

Area Codici

Progressivo interno provvisorio	84	Numero scheda	149
Tipo scheda	Viabilità storica		
Ente schedatore	SBCA. AG U.O. VII		

Area Cronologia

Secolo	XX
Fonti:	Catasto Borbonico

Area Localizzazione e riferimenti geotopografici(riferita al punto di inizio del percorso)

Provincia	AG	Comuni attraversati	Licata - Palma di Montechiaro
Contrada	Trocono	Ambito	10
Unità di paesaggio			
Località collegate	Licata - Palma di Montechiaro		
Riferimenti cartografici:	1:10.000		

Area Localizzazione e riferimenti geotopografici(riferita al punto di arrivo del percorso)

Provincia	AG	Comune	Palma di Montechiaro
Contrada	Ciotta	Ambito	10
Unità di paesaggio			

Area Denominazione/Oggetto

Definizione	Regia Trazzera
Denominazione storica	Caduta
Denominazione attuale	

Area caratteristiche dimensionali e tipologiche

Sviluppo planimetrico	Irregolare	Sviluppo altimetrico	Misto
Larghezza media	6	Lunghezza	7305
Tipo di percorso	Fondovalle	Tipo di fondo	Conglomerato Bituminoso - Sterrato
Elementi di bordura			
Particolarità del tracciato	In parte asfaltato in parte trazzera		

Area conservazione

Stato di conservazione	Mediocre
Fattori di alterazione:	

Area utilizzazioni

Uso storico	Transumanza
Uso attuale	Rotabile

Area dati amministrativi

Vincoli	
---------	--

Area allegati

Fotografie		Filmato:	
Allegati grafici			

Area rapporti con il contesto ambientale e paesistico

Contesto		Integrazione in un sistema	<input type="checkbox"/>	Tipo di sistema	
----------	--	----------------------------	--------------------------	-----------------	--

Area elementi strutturali accessori significativi

Definizione	
Qualificazione	
Denominazione	
Ubicazione	

Area conservazione relativa agli elementi accessori

Stato di conservazione	
Fattori di alterazione	

Area utilizzazioni relative agli elementi accessori

Uso attuale	
Uso storico	

Area localizzazione e riferimenti geotopografici relativa agli elementi accessori

Coordinata Piana Est		Coordinata Piana Nord	
----------------------	--	-----------------------	--

Area "RCTP/Valore"

Integrità	<input type="checkbox"/>	<input checked="" type="checkbox"/> Importanza visuale d'insieme
Leggibilità dell'insieme	<input type="checkbox"/>	<input checked="" type="checkbox"/> Importanza panoramica
Rappresentatività	<input type="checkbox"/>	<input type="checkbox"/> Importanza panoramica riconosciuta
Importanza sociale, di costume	<input type="checkbox"/>	

Area "RCTP/Vulnerabilità endogena"

Fragilità strutturale d'insieme	<input type="checkbox"/>	<input checked="" type="checkbox"/> Degrado in atto
Fragilità funzionale	<input checked="" type="checkbox"/>	<input type="checkbox"/> Propensione spontanea al degrado

Area "RCTP/Vulnerabilità esogena"

Precarietà ambientale generale	<input checked="" type="checkbox"/>	<input checked="" type="checkbox"/> Degrado da attività umane improprie
Precarietà ambientale specifica	<input checked="" type="checkbox"/>	<input type="checkbox"/> Degrado da attività umane probabili

Inserto naturalistico

Forme Carsiche:		Lettura sezioni stratigrafiche rilevanti:	
Emergenze geologiche:		Emergenze geomorfologiche:	
Osservazioni			
Segnalazioni faunistiche:		Osservazioni	

Osservazioni:	
Rilevanza:	Media

Data:	06/05/2006	Nome del compilatore:	Arch. Lanza L.
Ruolo del compilatore:			

Area Codici

Progressivo interno provvisorio	85	Numero scheda	152
Tipo scheda	Viabilità storica		
Ente schedatore	SBCA. AG U.O. VII		

Area Cronologia

Secolo	XX
Fonti:	Catasto Borbonico

Area Localizzazione e riferimenti geotopografici(riferita al punto di inizio del percorso)

Provincia	AG	Comuni attraversati	Licata - Ravanusa	
Contrada	Stretto	Ambito	10	Unità di paesaggio
Località collegate	Ravanusa - Licata			
Riferimenti cartografici:	1:10.000			

Area Localizzazione e riferimenti geotopografici(riferita al punto di arrivo del percorso)

Provincia	AG	Comune	Ravanusa	
Contrada	Gropparella	Ambito	10	Unità di paesaggio

Area Denominazione/Oggetto

Definizione	Regia Trazzera			
Denominazione storica	Licata - Ravanusa			
Denominazione attuale	S.P.			

Area caratteristiche dimensionali e tipologiche

Sviluppo planimetrico	Rettilineo	Sviluppo altimetrico	Misto
Larghezza media	12	Lunghezza	1280
Tipo di percorso	Crinale	Tipo di fondo	Conglomerato Bituminoso
Elementi di bordura	Guardrail		
Particolarità del tracciato	Cavalcavia / strada radente al suolo		

Area conservazione

Stato di conservazione	Buono
Fattori di alterazione:	

Area utilizzazioni

Uso storico	Transumanza
Uso attuale	Rotabile

Area dati amministrativi

Vincoli	
---------	--

Area allegati

Fotografie		Filmato:	
Allegati grafici			

Area rapporti con il contesto ambientale e paesistico

Contesto		Integrazione in un sistema	<input checked="" type="checkbox"/>	Tipo di sistema	Trazzerale
----------	--	----------------------------	-------------------------------------	-----------------	------------

Area elementi strutturali accessori significativi

Definizione	
Qualificazione	
Denominazione	
Ubicazione	

Area conservazione relativa agli elementi accessori

Stato di conservazione	
Fattori di alterazione	

Area utilizzazioni relative agli elementi accessori

Uso attuale	
Uso storico	

Area localizzazione e riferimenti geotopografici relativa agli elementi accessori

Coordinata Piana Est		Coordinata Piana Nord	
----------------------	--	-----------------------	--

Area "RCTP/Valore"

<input checked="" type="checkbox"/> Integrità	<input checked="" type="checkbox"/> Importanza visuale d'insieme
<input checked="" type="checkbox"/> Leggibilità dell'insieme	<input checked="" type="checkbox"/> Importanza panoramica
<input type="checkbox"/> Rappresentatività	<input type="checkbox"/> Importanza panoramica riconosciuta
<input checked="" type="checkbox"/> Importanza sociale, di costume	

Area "RCTP/Vulnerabilità endogena"

<input type="checkbox"/> Fragilità strutturale d'insieme	<input type="checkbox"/> Degrado in atto
<input type="checkbox"/> Fragilità funzionale	<input type="checkbox"/> Propensione spontanea al degrado

Area "RCTP/Vulnerabilità esogena"

<input type="checkbox"/> Precarietà ambientale generale	<input type="checkbox"/> Degrado da attività umane improprie
<input type="checkbox"/> Precarietà ambientale specifica	<input checked="" type="checkbox"/> Degrado da attività umane probabili

Inserto naturalistico

Forme Carsiche:		Lettura sezioni stratigrafiche rilevanti:	
Emergenze geologiche:		Emergenze geomorfologiche:	
Osservazioni			
Segnalazioni faunistiche:		Osservazioni	

Osservazioni:	Strada a scorrimento veloce.
Rilevanza:	Media

Data:	06/05/2006	Nome del compilatore:	Arch. Lanza L.
Ruolo del compilatore:			

Area Codici

Progressivo interno provvisorio	86	Numero scheda	22
Tipo scheda	Viabilità storica		
Ente schedatore	SBCA. AG U.O. VII		

Area Cronologia

Secolo	XX
Fonti:	Catasto

Area Localizzazione e riferimenti geotopografici(riferita al punto di inizio del percorso)

Provincia	AG	Comuni attraversati	Lucca Sicula		
Contrada	Gaggiari	Ambito	5	Unità di paesaggio	
Località collegate					
Riferimenti cartografici:	1:10.000				

Area Localizzazione e riferimenti geotopografici(riferita al punto di arrivo del percorso)

Provincia	AG	Comune	Lucca Sicula		
Contrada	Gaggiari	Ambito	5	Unità di paesaggio	

Area Denominazione/Oggetto

Definizione	Regia Trazzera				
Denominazione storica	Gaggiari				
Denominazione attuale	Gaggiari				

Area caratteristiche dimensionali e tipologiche

Sviluppo planimetrico	Sinuoso	Sviluppo altimetrico	Misto		
Larghezza media	4	Lunghezza	1200		
Tipo di percorso	Collina	Tipo di fondo	Conglomerato Bituminoso - Sterrato		
Elementi di bordura					
Particolarità del tracciato					

Area conservazione

Stato di conservazione	Mediocre (discreto nella parte asfaltata)
Fattori di alterazione:	

Area utilizzazioni

Uso storico	Transumanza
Uso attuale	Rotabile

Area dati amministrativi

Vincoli	
---------	--

Area allegati

Fotografie		Filmato:	
Allegati grafici			

Area rapporti con il contesto ambientale e paesistico

Contesto	antropizzato	Integrazione in un sistema	<input type="checkbox"/>	Tipo di sistema	
----------	--------------	----------------------------	--------------------------	-----------------	--

Area elementi strutturali accessori significativi

Definizione	
Qualificazione	
Denominazione	
Ubicazione	

Area conservazione relativa agli elementi accessori

Stato di conservazione	
Fattori di alterazione	

Area utilizzazioni relative agli elementi accessori

Uso attuale	
Uso storico	

Area localizzazione e riferimenti geotopografici relativa agli elementi accessori

Coordinata Piana Est		Coordinata Piana Nord	
----------------------	--	-----------------------	--

Area "RCTP/Valore"

<input type="checkbox"/> Integrità	<input type="checkbox"/> Importanza visuale d'insieme
<input type="checkbox"/> Leggibilità dell'insieme	<input type="checkbox"/> Importanza panoramica
<input type="checkbox"/> Rappresentatività	<input type="checkbox"/> Importanza panoramica riconosciuta
<input type="checkbox"/> Importanza sociale, di costum	

Area "RCTP/Vulnerabilità endogena"

<input type="checkbox"/> Fragilità strutturale d'insieme	<input checked="" type="checkbox"/> Degrado in atto
<input type="checkbox"/> Fragilità funzionale	<input type="checkbox"/> Propensione spontanea al degrado

Area "RCTP/Vulnerabilità esogena"

<input type="checkbox"/> Precarietà ambientale generale	<input type="checkbox"/> Degrado da attività umane improprie
<input type="checkbox"/> Precarietà ambientale specifica	<input type="checkbox"/> Degrado da attività umane probabili

Inserto naturalistico

Forme Carsiche:		Lettura sezioni stratigrafiche rilevanti:	
Emergenze geologiche:		Emergenze geomorfologiche:	
Osservazioni			
Segnalazioni faunistiche:		Osservazioni	

Osservazioni:	Il percorso rilevato è composto da una parte con fondo stradale asfaltato ed una parte sterrato.
Rilevanza:	Mediocre

Data:	20/02/2006	Nome del compilatore:	Arch. Sposito D.
Ruolo del compilatore:			

Area Codici

Progressivo interno provvisorio	87	Numero scheda	20
Tipo scheda	Viabilità storica		
Ente schedatore	SBCA. AG U.O. VII		

Area Cronologia

Secolo	XX
Fonti:	Catasto

Area Localizzazione e riferimenti geotopografici(riferita al punto di inizio del percorso)

Provincia	AG	Comuni attraversati	Lucca Sicula		
Contrada	Imperatore Ponte Pedano	Ambito	5	Unità di paesaggio	
Località collegate					
Riferimenti cartografici:	1:10.000				

Area Localizzazione e riferimenti geotopografici(riferita al punto di arrivo del percorso)

Provincia	AG	Comune	Lucca Sicula		
Contrada	Sciddicalora	Ambito	5	Unità di paesaggio	

Area Denominazione/Oggetto

Definizione	Regia Trazzera				
Denominazione storica	Sciddicalora				
Denominazione attuale	Ponte Pedano				

Area caratteristiche dimensionali e tipologiche

Sviluppo planimetrico	Sinuoso	Sviluppo altimetrico	Misto		
Larghezza media	6	Lunghezza	2100		
Tipo di percorso	Collina	Tipo di fondo	Conglomerato Bituminoso		
Elementi di bordura					
Particolarità del tracciato					

Area conservazione

Stato di conservazione	Discreto
Fattori di alterazione:	

Area utilizzazioni

Uso storico	Transumanza
Uso attuale	Rotabile

Area dati amministrativi

Vincoli	
---------	--

Area allegati

Fotografie		Filmato:	
Allegati grafici			

Area rapporti con il contesto ambientale e paesistico

Contesto	antropizzato	Integrazione in un sistema	<input type="checkbox"/>	Tipo di sistema	
----------	--------------	----------------------------	--------------------------	-----------------	--

Area elementi strutturali accessori significativi

Definizione	
Qualificazione	
Denominazione	
Ubicazione	

Area conservazione relativa agli elementi accessori

Stato di conservazione	
Fattori di alterazione	

Area utilizzazioni relative agli elementi accessori

Uso attuale	
Uso storico	

Area localizzazione e riferimenti geotopografici relativa agli elementi accessori

Coordinata Piana Est		Coordinata Piana Nord	
----------------------	--	-----------------------	--

Area "RCTP/Valore"

<input type="checkbox"/> Integrità	<input type="checkbox"/> Importanza visuale d'insieme
<input type="checkbox"/> Leggibilità dell'insieme	<input type="checkbox"/> Importanza panoramica
<input type="checkbox"/> Rappresentatività	<input type="checkbox"/> Importanza panoramica riconosciuta
<input type="checkbox"/> Importanza sociale, di costum	

Area "RCTP/Vulnerabilità endogena"

<input type="checkbox"/> Fragilità strutturale d'insieme	<input checked="" type="checkbox"/> Degrado in atto
<input type="checkbox"/> Fragilità funzionale	<input type="checkbox"/> Propensione spontanea al degrado

Area "RCTP/Vulnerabilità esogena"

<input type="checkbox"/> Precarietà ambientale generale	<input type="checkbox"/> Degrado da attività umane improprie
<input type="checkbox"/> Precarietà ambientale specifica	<input type="checkbox"/> Degrado da attività umane probabili

Inserto naturalistico

Forme Carsiche:		Lettura sezioni stratigrafiche rilevanti:	
Emergenze geologiche:		Emergenze geomorfologiche:	
Osservazioni			
Segnalazioni faunistiche:		Osservazioni	

Osservazioni:	
Rilevanza:	Mediocre

Data:	20/02/2006	Nome del compilatore:	Arch. Sposito D.
Ruolo del compilatore:			

Area Codici

Progressivo interno provvisorio	88	Numero scheda	21
Tipo scheda	Viabilità storica		
Ente schedatore	SBCA. AG U.O. VII		

Area Cronologia

Secolo	XX
Fonti:	Catasto

Area Localizzazione e riferimenti geotopografici(riferita al punto di inizio del percorso)

Provincia	AG	Comuni attraversati	Lucca Sicula - Calamonaci		
Contrada	Portella Caterina	Ambito	5	Unità di paesaggio	
Località collegate	Lucca Sicula - Calamonaci				
Riferimenti cartografici:	1:10.000				

Area Localizzazione e riferimenti geotopografici(riferita al punto di arrivo del percorso)

Provincia	AG	Comune	Lucca Sicula		
Contrada	Portella Caterina	Ambito	5	Unità di paesaggio	

Area Denominazione/Oggetto

Definizione	Regia Trazzera				
Denominazione storica	Lucca Sicula - Calamonaci				
Denominazione attuale					

Area caratteristiche dimensionali e tipologiche

Sviluppo planimetrico	Sinuoso	Sviluppo altimetrico	Misto		
Larghezza media	6	Lunghezza			
Tipo di percorso	Collina	Tipo di fondo			
Elementi di bordura					
Particolarità del tracciato					

Area conservazione

Stato di conservazione	Buono
Fattori di alterazione:	


Area utilizzazioni

Uso storico	Transumanza
Uso attuale	Rotabile

Area dati amministrativi

Vincoli	
---------	--

Area allegati

Fotografie		Filmato:	
Allegati grafici			

Area rapporti con il contesto ambientale e paesistico

Contesto	antropizzato	Integrazione in un sistema	<input type="checkbox"/>	Tipo di sistema	
----------	--------------	----------------------------	--------------------------	-----------------	--

Area elementi strutturali accessori significativi

Definizione	
Qualificazione	
Denominazione	
Ubicazione	

Area conservazione relativa agli elementi accessori

Stato di conservazione	
Fattori di alterazione	

Area utilizzazioni relative agli elementi accessori

Uso attuale	
Uso storico	

Area localizzazione e riferimenti geotopografici relativa agli elementi accessori

Coordinata Piana Est		Coordinata Piana Nord	
----------------------	--	-----------------------	--

Area "RCTP/Valore"

Integrità	<input checked="" type="checkbox"/>	Importanza visuale d'insieme	<input type="checkbox"/>
Leggibilità dell'insieme	<input type="checkbox"/>	Importanza panoramica	<input type="checkbox"/>
Rappresentatività	<input type="checkbox"/>	Importanza panoramica riconosciuta	<input type="checkbox"/>
Importanza sociale, di costum	<input type="checkbox"/>		

Area "RCTP/Vulnerabilità endogena"

Fragilità strutturale d'insieme	<input type="checkbox"/>	Degrado in atto	<input type="checkbox"/>
Fragilità funzionale	<input type="checkbox"/>	Propensione spontanea al degrado	<input type="checkbox"/>

Area "RCTP/Vulnerabilità esogena"

Precarietà ambientale generale	<input type="checkbox"/>	Degrado da attività umane improprie	<input type="checkbox"/>
Precarietà ambientale specifica	<input type="checkbox"/>	Degrado da attività umane probabili	<input type="checkbox"/>

Inserto naturalistico

Forme Carsiche:		Lettura sezioni stratigrafiche rilevanti:	
Emergenze geologiche:		Emergenze geomorfologiche:	
Osservazioni			
Segnalazioni faunistiche:		Osservazioni	

Osservazioni:	
Rilevanza:	Discreta

Data:	20/02/2006	Nome del compilatore:	Arch. Sposito D.
Ruolo del compilatore:			

Area Codici

Progressivo interno provvisorio	89	Numero scheda	8
Tipo scheda	Viabilità storica		
Ente schedatore	SBCA. AG U.O. VII		

Area Cronologia

Secolo	XIX
Fonti:	Catasto borbonico

Area Localizzazione e riferimenti geotopografici(riferita al punto di inizio del percorso)

Provincia	AG	Comuni attraversati	Menfi
Contrada	Centro urbano	Ambito	2
Unità di paesaggio			
Località collegate	Centro Urbano Menfi - Porto Palo		
Riferimenti cartografici:	1:10.000		

Area Localizzazione e riferimenti geotopografici(riferita al punto di arrivo del percorso)

Provincia	AG	Comune	Menfi
Contrada	Porto Palo	Ambito	2
Unità di paesaggio			

Area Denominazione/Oggetto

Definizione	Regia Trazzera
Denominazione storica	
Denominazione attuale	Puccia Fiori

Area caratteristiche dimensionali e tipologiche

Sviluppo planimetrico	Andamento rettilineo	Sviluppo altimetrico	Misto
Larghezza media	8	Lunghezza	3327
Tipo di percorso	fondovalle	Tipo di fondo	Conglomerato bituminoso
Elementi di bordura			
Particolarità del tracciato	Il tracciato è stato del tutto asfaltato		

Area conservazione

Stato di conservazione	mediocre
Fattori di alterazione:	L'assorbimento tra i campi

Area utilizzazioni

Uso storico	Collegamento Città Porto/Divisione tra due feudi
Uso attuale	Rotabile

Area dati amministrativi

Vincoli	
---------	--

Area allegati

Fotografie		Filmato:	
Allegati grafici			

Area rapporti con il contesto ambientale e paesistico

Contesto	antropizzato	Integrazione in un sistema	<input checked="" type="checkbox"/>	Tipo di sistema	Trazzerale
----------	--------------	----------------------------	-------------------------------------	-----------------	------------

Area elementi strutturali accessori significativi

Definizione	
Qualificazione	
Denominazione	
Ubicazione	

Area conservazione relativa agli elementi accessori

Stato di conservazione	
Fattori di alterazione	

Area utilizzazioni relative agli elementi accessori

Uso attuale	
Uso storico	

Area localizzazione e riferimenti geotopografici relativa agli elementi accessori

Coordinata Piana Est		Coordinata Piana Nord	
----------------------	--	-----------------------	--

Area "RCTP/Valore"

<input type="checkbox"/> Integrità	<input type="checkbox"/> Importanza visuale d'insieme
<input type="checkbox"/> Leggibilità dell'insieme	<input type="checkbox"/> Importanza panoramica
<input type="checkbox"/> Rappresentatività	<input type="checkbox"/> Importanza panoramica riconosciuta
<input type="checkbox"/> Importanza sociale, di costum	

Area "RCTP/Vulnerabilità endogena"

<input type="checkbox"/> Fragilità strutturale d'insieme	<input type="checkbox"/> Degrado in atto
<input type="checkbox"/> Fragilità funzionale	<input type="checkbox"/> Propensione spontanea al degrado

Area "RCTP/Vulnerabilità esogena"

<input type="checkbox"/> Precarietà ambientale generale	<input checked="" type="checkbox"/> Degrado da attività umane improprie
<input checked="" type="checkbox"/> Precarietà ambientale specifica	<input type="checkbox"/> Degrado da attività umane probabili

Inserto naturalistico

Forme Carsiche:		Lettura sezioni stratigrafiche rilevanti:	
Emergenze geologiche:		Emergenze geomorfologiche:	
Osservazioni			
Segnalazioni faunistiche:		Osservazioni	

Osservazioni:	Il tracciato è facilmente individuabile nelle fonti cartacee più antiche, tuttavia l'intenso sfruttamento agricolo dell'are
Rilevanza:	Bassa

Data:	10/11/2005	Nome del compilatore:	Dott. ssa Sanzo S.
Ruolo del compilatore:			

Area Codici

Progressivo interno provvisorio	90	Numero scheda	5
Tipo scheda	Viabilità storica		
Ente schedatore	SBCA. AG U.O. VII		

Area Cronologia

Secolo	XIX
Fonti:	Catasto

Area Localizzazione e riferimenti geotopografici(riferita al punto di inizio del percorso)

Provincia	AG	Comuni attraversati	Menfi - Montevago		
Contrada	C.da Feudotto	Ambito	2	Unità di paesaggio	
Località collegate	C.da Feudotto Menfi - Centro Urbano Montevago				
Riferimenti cartografici:	1:10.000				

Area Localizzazione e riferimenti geotopografici(riferita al punto di arrivo del percorso)

Provincia	AG	Comune	Montevago		
Contrada	Centro Urbano	Ambito	3	Unità di paesaggio	

Area Denominazione/Oggetto

Definizione	Regia Trazzera				
Denominazione storica	Magaggiaro				
Denominazione attuale	Magaggiaro				

Area caratteristiche dimensionali e tipologiche

Sviluppo planimetrico	Andamento rettilineo	Sviluppo altimetrico	In pendenza	
Larghezza media	5	Lunghezza	9149	
Tipo di percorso	fondovalle	Tipo di fondo	Conglomerato bituminoso/Pavimentazione naturale	
Elementi di bordura				
Particolarità del tracciato	Il tracciato si presenta asfaltato solo in parte di conseguenza ha dimensioni estremamente variabili			

Area conservazione

Stato di conservazione	mediocre
Fattori di alterazione:	La conversione in strada provi


Area utilizzazioni

Uso storico	Transumanza e collegamento tra i due centri urbani
Uso attuale	Rotabile

Area dati amministrativi

Vincoli	
---------	--

Area allegati

Fotografie		Filmato:	
Allegati grafici			

Area rapporti con il contesto ambientale e paesistico

Contesto	naturale	Integrazione in un sistema	<input checked="" type="checkbox"/>	Tipo di sistema	Trazzerale
----------	----------	----------------------------	-------------------------------------	-----------------	------------

Area elementi strutturali accessori significativi

Definizione	
Qualificazione	
Denominazione	
Ubicazione	

Area conservazione relativa agli elementi accessori

Stato di conservazione	
Fattori di alterazione	L'usura del tempo e la decadenza del tracciato

Area utilizzazioni relative agli elementi accessori

Uso attuale	
Uso storico	

Area localizzazione e riferimenti geotopografici relativa agli elementi accessori

Coordinata Piana Est		Coordinata Piana Nord	
----------------------	--	-----------------------	--

Area "RCTP/Valore"

<input type="checkbox"/> Integrità	<input checked="" type="checkbox"/> Importanza visuale d'insieme
<input type="checkbox"/> Leggibilità dell'insieme	<input type="checkbox"/> Importanza panoramica
<input type="checkbox"/> Rappresentatività	<input type="checkbox"/> Importanza panoramica riconosciuta
<input type="checkbox"/> Importanza sociale, di costum	

Area "RCTP/Vulnerabilità endogena"

<input checked="" type="checkbox"/> Fragilità strutturale d'insieme	<input type="checkbox"/> Degrado in atto
<input type="checkbox"/> Fragilità funzionale	<input checked="" type="checkbox"/> Propensione spontanea al degrado

Area "RCTP/Vulnerabilità esogena"

<input type="checkbox"/> Precarietà ambientale generale	<input type="checkbox"/> Degrado da attività umane improprie
<input type="checkbox"/> Precarietà ambientale specifica	<input type="checkbox"/> Degrado da attività umane probabili

Inserto naturalistico

Forme Carsiche:		Lettura sezioni stratigrafiche rilevanti:	
Emergenze geologiche:		Emergenze geomorfologiche:	
Osservazioni			
Segnalazioni faunistiche:	Bosco artificiale di pini d'aleppo	Osservazioni	La caratteristica più interessante della trazzera

Osservazioni:	Il tracciato si è per la maggior parte conservato, poiché è stato trasformato in strada provinciale, mantenendo la sua f
Rilevanza:	Media

Data:	10/11/2005	Nome del compilatore:	Dott. ssa Sanzo S.
Ruolo del compilatore:			

Area Codici

Progressivo interno provvisorio	91	Numero scheda	3
Tipo scheda	Viabilità storica		
Ente schedatore	SBCA. AG U.O. VII		

Area Cronologia

Secolo	XIX
Fonti:	Catasto borbonico

Area Localizzazione e riferimenti geotopografici(riferita al punto di inizio del percorso)

Provincia	AG	Comuni attraversati	Menfi - Montevago - Partanna	
Contrada	Centro Urbano	Ambito	2	Unità di paesaggio
Località collegate	Centro Urbano Menfi - Centro Urbano Partanna			
Riferimenti cartografici:	1:10.000			

Area Localizzazione e riferimenti geotopografici(riferita al punto di arrivo del percorso)

Provincia	TP	Comune	Partanna	
Contrada	Centro Urbano	Ambito	3	Unità di paesaggio

Area Denominazione/Oggetto

Definizione	Regia Trazzera
Denominazione storica	Partanna - Menfi
Denominazione attuale	Partanna Menfi

Area caratteristiche dimensionali e tipologiche

Sviluppo planimetrico	Andamento sinuoso	Sviluppo altimetrico	Misto
Larghezza media	6	Lunghezza	16250
Tipo di percorso	fondovalle	Tipo di fondo	Conglomerato bituminoso
Elementi di bordura	Muretti laterali, guard rail		
Particolarità del tracciato			

Area conservazione

Stato di conservazione	mediocre
Fattori di alterazione:	L'usura del tempo


Area utilizzazioni

Uso storico	Transumanza e collegamento tra i due centri urbani
Uso attuale	Rotabile

Area dati amministrativi

Vincoli	
---------	--

Area allegati

Fotografie		Filmato:	
Allegati grafici			

Area rapporti con il contesto ambientale e paesistico

Contesto	naturale	Integrazione in un sistema	<input checked="" type="checkbox"/>	Tipo di sistema	Trazzerale
----------	----------	----------------------------	-------------------------------------	-----------------	------------

Area elementi strutturali accessori significativi

Definizione	Muretto laterale
Qualificazione	Ferro/Cemento armato
Denominazione	
Ubicazione	Al Km 3 del tracciato

Area conservazione relativa agli elementi accessori

Stato di conservazione	Buono
Fattori di alterazione	L'usura del tempo

Area utilizzazioni relative agli elementi accessori

Uso attuale	Contenimento
Uso storico	

Area localizzazione e riferimenti geotopografici relativa agli elementi accessori

Coordinata Piana Est	318696.63	Coordinata Piana Nord	4167211.86
----------------------	-----------	-----------------------	------------

Area "RCTP/Valore"

<input type="checkbox"/> Integrità	<input type="checkbox"/> Importanza visuale d'insieme
<input type="checkbox"/> Leggibilità dell'insieme	<input type="checkbox"/> Importanza panoramica
<input type="checkbox"/> Rappresentatività	<input type="checkbox"/> Importanza panoramica riconosciuta
<input type="checkbox"/> Importanza sociale, di costum	

Area "RCTP/Vulnerabilità endogena"

<input type="checkbox"/> Fragilità strutturale d'insieme	<input type="checkbox"/> Degrado in atto
<input checked="" type="checkbox"/> Fragilità funzionale	<input checked="" type="checkbox"/> Propensione spontanea al degrado

Area "RCTP/Vulnerabilità esogena"

<input checked="" type="checkbox"/> Precarietà ambientale generale	<input type="checkbox"/> Degrado da attività umane improprie
<input type="checkbox"/> Precarietà ambientale specifica	<input type="checkbox"/> Degrado da attività umane probabili

Inserto naturalistico

Forme Carsiche:		Lettura sezioni stratigrafiche rilevanti:	
Emergenze geologiche:		Emergenze geomorfologiche:	Vallone Finochchio
Osservazioni			
Segnalazioni faunistiche:	Vegetazione igrofila	Osservazioni	

Osservazioni:	Il tracciato, come ricorda il toponimo, doveva collegare Menfi a Partanna, ma si è conservato solo in minima parte, i
Rilevanza:	Media

Data:	10/11/2005	Nome del compilatore:	Dott. ssa Sanzo S.
Ruolo del compilatore:			

Area Codici

Progressivo interno provvisorio	92	Numero scheda	4
Tipo scheda	Viabilità storica		
Ente schedatore	SBCA. AG U.O. VII		

Area Cronologia

Secolo	XIX
Fonti:	Catasto borbonico

Area Localizzazione e riferimenti geotopografici(riferita al punto di inizio del percorso)

Provincia	AG	Comuni attraversati	Menfi - S.Margherita Belice		
Contrada	Centro Urbano	Ambito	2	Unità di paesaggio	
Località collegate	Centro Urbano Menfi - S.Margherita Belice				
Riferimenti cartografici:	1:10.000				

Area Localizzazione e riferimenti geotopografici(riferita al punto di arrivo del percorso)

Provincia	AG	Comune	S.Margherita Belice		
Contrada	C.da Montagnolo	Ambito	3	Unità di paesaggio	

Area Denominazione/Oggetto

Definizione	Regia Trazzera				
Denominazione storica	Menfi S. Margherita - Montagnolo				
Denominazione attuale	Menfi S.Margherita				

Area caratteristiche dimensionali e tipologiche

Sviluppo planimetrico	Andamento rettilineo	Sviluppo altimetrico	In pendenza
Larghezza media	8	Lunghezza	9755
Tipo di percorso	fondovalle	Tipo di fondo	Conglomerato bituminoso
Elementi di bordura	Muretti laterali, filari alberati		
Particolarità del tracciato			

Area conservazione

Stato di conservazione	buono
Fattori di alterazione:	La conversione in strada provi


Area utilizzazioni

Uso storico	Transumanza e collegamento tra i due centri urbani
Uso attuale	Rotabile

Area dati amministrativi

Vincoli	
---------	--

Area allegati

Fotografie		Filmato:	
Allegati grafici			

Area rapporti con il contesto ambientale e paesistico

Contesto	naturale	Integrazione in un sistema	<input checked="" type="checkbox"/>	Tipo di sistema	Trazzerale
----------	----------	----------------------------	-------------------------------------	-----------------	------------

Area elementi strutturali accessori significativi

Definizione	Muretto laterale
Qualificazione	Ferro/Cemento armato
Denominazione	
Ubicazione	Lungo il tracciato in più punti

Area conservazione relativa agli elementi accessori

Stato di conservazione	Buono
Fattori di alterazione	

Area utilizzazioni relative agli elementi accessori

Uso attuale	Contenimento
Uso storico	

Area localizzazione e riferimenti geotopografici relativa agli elementi accessori

Coordinata Piana Est		Coordinata Piana Nord	
----------------------	--	-----------------------	--

Area "RCTP/Valore"

<input type="checkbox"/> Integrità	<input type="checkbox"/> Importanza visuale d'insieme
<input checked="" type="checkbox"/> Leggibilità dell'insieme	<input checked="" type="checkbox"/> Importanza panoramica
<input type="checkbox"/> Rappresentatività	<input type="checkbox"/> Importanza panoramica riconosciuta
<input type="checkbox"/> Importanza sociale, di costum	

Area "RCTP/Vulnerabilità endogena"

<input type="checkbox"/> Fragilità strutturale d'insieme	<input type="checkbox"/> Degrado in atto
<input type="checkbox"/> Fragilità funzionale	<input checked="" type="checkbox"/> Propensione spontanea al degrado

Area "RCTP/Vulnerabilità esogena"

<input type="checkbox"/> Precarietà ambientale generale	<input type="checkbox"/> Degrado da attività umane improprie
<input type="checkbox"/> Precarietà ambientale specifica	<input checked="" type="checkbox"/> Degrado da attività umane probabili

Inserto naturalistico

Forme Carsiche:		Lettura sezioni stratigrafiche rilevanti:	
Emergenze geologiche:		Emergenze geomorfologiche:	
Osservazioni			
Segnalazioni faunistiche:		Osservazioni	

Osservazioni:	Il tracciato collegava Menfi a S.Margherita Belice passando per c.da Genovese, della sua struttura originaria non si
Rilevanza:	Media

Data:	10/11/2005	Nome del compilatore:	Dott. ssa Sanzo S.
Ruolo del compilatore:			

Area Codici

Progressivo interno provvisorio	93	Numero scheda	2
Tipo scheda	Viabilità storica		
Ente schedatore	SBCA. AG U.O. VII		

Area Cronologia

Secolo	XIX
Fonti	Catasto

Area Localizzazione e riferimenti geotopografici(riferita al punto di inizio del percorso)

Provincia	AG	Comuni attraversati	Menfi - Sambuca di Sicilia		
Contrada	Centro Urbano	Ambito	2	Unità di paesaggio	
Località collegate	Centro Urbano Menfi - Centro Urbano Sambuca				
Riferimenti cartografici:	1:10.000				

Area Localizzazione e riferimenti geotopografici(riferita al punto di arrivo del percorso)

Provincia	AG	Comune	Sambuca di Sicilia		
Contrada	Centro Urbano	Ambito	3	Unità di paesaggio	

Area Denominazione/Oggetto

Definizione	Regia Trazzera				
Denominazione storica	Menfi - Sambuca				
Denominazione attuale	Menfi Sambuca				

Area caratteristiche dimensionali e tipologiche

Sviluppo planimetrico	Andamento irregolare	Sviluppo altimetrico	Misto		
Larghezza media	4	Lunghezza	15273		
Tipo di percorso	misto	Tipo di fondo	Conglomerato bituminoso		
Elementi di bordura	Muretti laterali				
Particolarità del tracciato	Il tracciato presenta dimensioni molto variabili in larghezza.				

Area conservazione

Stato di conservazione	mediocre
Fattori di alterazione:	L'usura del tempo e la vegetazi


Area utilizzazioni

Uso storico	Transumanza e collegamento tra i due centri urbani
Uso attuale	Rotabile

Area dati amministrativi

Vincoli	
---------	--

Area allegati

Fotografie		Filmato:	
Allegati grafici			

Area rapporti con il contesto ambientale e paesistico

Contesto	naturale	Integrazione in un sistema	<input checked="" type="checkbox"/>	Tipo di sistema	Trazzerale
----------	----------	----------------------------	-------------------------------------	-----------------	------------

Area elementi strutturali accessori significativi

Definizione	Muretto laterale
Qualificazione	Ferro/Cemento armato
Denominazione	
Ubicazione	Al km 1 del tracciato

Area conservazione relativa agli elementi accessori

Stato di conservazione	Buono
Fattori di alterazione	L'usura del tempo

Area utilizzazioni relative agli elementi accessori

Uso attuale	Contenimento
Uso storico	

Area localizzazione e riferimenti geotopografici relativa agli elementi accessori

Coordinata Piana Est	321449.85	Coordinata Piana Nord	4164086.53
----------------------	-----------	-----------------------	------------

Area "RCTP/Valore"

<input checked="" type="checkbox"/> Integrità	<input type="checkbox"/> Importanza visuale d'insieme
<input type="checkbox"/> Leggibilità dell'insieme	<input checked="" type="checkbox"/> Importanza panoramica
<input checked="" type="checkbox"/> Rappresentatività	<input type="checkbox"/> Importanza panoramica riconosciuta
<input type="checkbox"/> Importanza sociale, di costum	

Area "RCTP/Vulnerabilità endogena"

<input type="checkbox"/> Fragilità strutturale d'insieme	<input type="checkbox"/> Degrado in atto
<input checked="" type="checkbox"/> Fragilità funzionale	<input checked="" type="checkbox"/> Propensione spontanea al degrado

Area "RCTP/Vulnerabilità esogena"

<input checked="" type="checkbox"/> Precarietà ambientale generale	<input type="checkbox"/> Degrado da attività umane improprie
<input type="checkbox"/> Precarietà ambientale specifica	<input type="checkbox"/> Degrado da attività umane probabili

Insero naturalistico

Forme Carsiche:		Lettura sezioni stratigrafiche rilevanti:	
Emergenze geologiche:		Emergenze geomorfologiche:	Vallone S.Vincenzo
Osservazioni			
Segnalazioni faunistiche:	Boscaglia ripariale vicino il vallone S. Vincenzo	Osservazioni	Il tracciato segue un percorso tra i più suggesti

Osservazioni:	Il tracciato costituisce l'unica via di accesso al baglio S. Vincenzo, che è tra i beni isolati uno dei più rappresentativi.
Rilevanza:	Alta

Data:	10/11/2005	Nome del compilatore:	Dott. ssa Sanzo S.
Ruolo del compilatore:			

Area Codici

Progressivo interno provvisorio	94	Numero scheda	1
Tipo scheda	Viabilità storica		
Ente schedatore	SBCA. AG U.O. VII		

Area Cronologia

Secolo	XIX
Fonti	Catasto borbonico/ Catasto

Area Localizzazione e riferimenti geotopografici(riferita al punto di inizio del percorso)

Provincia	AG	Comuni attraversati	Menfi - Sciacca		
Contrada	Centro urbano	Ambito	2	Unità di paesaggio	
Località collegate	Centro Urbano Menfi - Centro Urbano Sciacca				
Riferimenti cartografici:	1:10.000				

Area Localizzazione e riferimenti geotopografici(riferita al punto di arrivo del percorso)

Provincia	AG	Comune	Sciacca		
Contrada	Centro Urbano	Ambito	10	Unità di paesaggio	

Area Denominazione/Oggetto

Definizione	Regia Trazzera				
Denominazione storica	Via di Sciacca - Raganella				
Denominazione attuale	Strada comunale				

Area caratteristiche dimensionali e tipologiche

Sviluppo planimetrico	Andamento rettilineo	Sviluppo altimetrico	In pendenza	
Larghezza media	6	Lunghezza	12518	
Tipo di percorso	pianura	Tipo di fondo	Conglomerato bituminoso	
Elementi di bordura	Muretti di contenimento, guard rail.			
Particolarità del tracciato	Il tracciato si restringe via via che si addentra tra i campi, il manto stradale si presenta rovinato in diversi tratti.			

Area conservazione

Stato di conservazione	buono
Fattori di alterazione:	L'usura e il dilavamento deter


Area utilizzazioni

Uso storico	Trasporto dele derrate da Sciacca a Menfi
Uso attuale	Rotabile

Area dati amministrativi

Vincoli	
---------	--

Area allegati

Fotografie		Filmato:	
Allegati grafici			

Area rapporti con il contesto ambientale e paesistico

Contesto	naturale	Integrazione in un sistema	<input checked="" type="checkbox"/>	Tipo di sistema	Trazzerale
----------	----------	----------------------------	-------------------------------------	-----------------	------------

Area elementi strutturali accessori significativi

Definizione	Muretti laterali, ponticelli per consentire il passaggio delle acque dei valloni attraversati
Qualificazione	Ferro/Cemento armato
Denominazione	
Ubicazione	Al km 1 i muretti, tra il km 3 e il km 4 il ponte.

Area conservazione relativa agli elementi accessori

Stato di conservazione	Mediocre
Fattori di alterazione	La naturale usura del tempo

Area utilizzazioni relative agli elementi accessori

Uso attuale	Contenimento/superamento
Uso storico	

Area localizzazione e riferimenti geotopografici relativa agli elementi accessori

Coordinata Piana Est	322642.91	Coordinata Piana Nord	4160019.71
----------------------	-----------	-----------------------	------------

Area "RCTP/Valore"

<input checked="" type="checkbox"/> Integrità	<input type="checkbox"/> Importanza visuale d'insieme
<input checked="" type="checkbox"/> Leggibilità dell'insieme	<input type="checkbox"/> Importanza panoramica
<input type="checkbox"/> Rappresentatività	<input type="checkbox"/> Importanza panoramica riconosciuta
<input type="checkbox"/> Importanza sociale, di costume	

Area "RCTP/Vulnerabilità endogena"

<input type="checkbox"/> Fragilità strutturale d'insieme	<input type="checkbox"/> Degrado in atto
<input checked="" type="checkbox"/> Fragilità funzionale	<input checked="" type="checkbox"/> Propensione spontanea al degrado

Area "RCTP/Vulnerabilità esogena"

<input type="checkbox"/> Precarietà ambientale generale	<input type="checkbox"/> Degrado da attività umane improprie
<input type="checkbox"/> Precarietà ambientale specifica	<input type="checkbox"/> Degrado da attività umane probabili

Inserto naturalistico

Forme Carsiche:		Lettura sezioni stratigrafiche rilevanti:	
Emergenze geologiche:		Emergenze geomorfologiche:	
Osservazioni			
Segnalazioni faunistiche:		Osservazioni	

Osservazioni:	Il percorso fungeva da elemento di collegamento tra Sciacca e Menfi. Per la maggior parte il tracciato rispetta l'anda
Rilevanza:	Media

Data:	10/11/2005	Nome del compilatore:	Dott. ssa Sanzo S.
Ruolo del compilatore:			

Area Codici

Progressivo interno provvisorio	95	Numero scheda	9
Tipo scheda	Viabilità storica		
Ente schedatore	SBCA. AG U.O. VII		

Area Cronologia

Secolo	XIX
Fonti:	Catasto borbonico

Area Localizzazione e riferimenti geotopografici(riferita al punto di inizio del percorso)

Provincia	AG	Comuni attraversati	Menfi - Sciacca - Caltabellotta		
Contrada	Centro urbano	Ambito	2	Unità di paesaggio	
Località collegate	Centro Urbano Menfi - Caltabellotta				
Riferimenti cartografici:	1:10.000				

Area Localizzazione e riferimenti geotopografici(riferita al punto di arrivo del percorso)

Provincia	AG	Comune	Caltabellotta		
Contrada	Centro Urbano	Ambito	5	Unità di paesaggio	

Area Denominazione/Oggetto

Definizione	Regia Trazzera				
Denominazione storica	Via di Caltabellotta				
Denominazione attuale	Caltabellotta				

Area caratteristiche dimensionali e tipologiche

Sviluppo planimetrico	Andamento irregolare	Sviluppo altimetrico	Misto		
Larghezza media	8	Lunghezza	23229		
Tipo di percorso	misto	Tipo di fondo	Conglomerato bituminoso		
Elementi di bordura					
Particolarità del tracciato					

Area conservazione

Stato di conservazione	cattivo
Fattori di alterazione:	Il disuso

Area utilizzazioni

Uso storico	Transumanza e collegamento tra i due centri urbani
Uso attuale	Rotabile

Area dati amministrativi

Vincoli	
---------	--

Area allegati

Fotografie		Filmato:	
Allegati grafici			

Area rapporti con il contesto ambientale e paesistico

Contesto	naturale	Integrazione in un sistema	<input checked="" type="checkbox"/>	Tipo di sistema	Trazzerale
----------	----------	----------------------------	-------------------------------------	-----------------	------------

Area elementi strutturali accessori significativi

Definizione	
Qualificazione	
Denominazione	
Ubicazione	

Area conservazione relativa agli elementi accessori

Stato di conservazione	
Fattori di alterazione	

Area utilizzazioni relative agli elementi accessori

Uso attuale	
Uso storico	

Area localizzazione e riferimenti geotopografici relativa agli elementi accessori

Coordinata Piana Est		Coordinata Piana Nord	
----------------------	--	-----------------------	--

Area "RCTP/Valore"

<input type="checkbox"/> Integrità	<input type="checkbox"/> Importanza visuale d'insieme
<input type="checkbox"/> Leggibilità dell'insieme	<input checked="" type="checkbox"/> Importanza panoramica
<input type="checkbox"/> Rappresentatività	<input type="checkbox"/> Importanza panoramica riconosciuta
<input type="checkbox"/> Importanza sociale, di costum	

Area "RCTP/Vulnerabilità endogena"

<input checked="" type="checkbox"/> Fragilità strutturale d'insieme	<input checked="" type="checkbox"/> Degrado in atto
<input checked="" type="checkbox"/> Fragilità funzionale	<input type="checkbox"/> Propensione spontanea al degrado

Area "RCTP/Vulnerabilità esogena"

<input checked="" type="checkbox"/> Precarietà ambientale generale	<input type="checkbox"/> Degrado da attività umane improprie
<input type="checkbox"/> Precarietà ambientale specifica	<input type="checkbox"/> Degrado da attività umane probabili

Inserto naturalistico

Forme Carsiche:		Lettura sezioni stratigrafiche rilevanti:	
Emergenze geologiche:		Emergenze geomorfologiche:	
Osservazioni			
Segnalazioni faunistiche:		Osservazioni	

Osservazioni:	Il tracciato è individuabile per la prima volta sulla tavola del Catasto borbonico di Menfi, dove è chiamato Via di Ca
Rilevanza:	Bassa

Data:	10/11/2005	Nome del compilatore:	Dott. ssa Sanzo S.
Ruolo del compilatore:			

Area Codici

Progressivo interno provvisorio	96	Numero scheda	69
Tipo scheda	Viabilità storica		
Ente schedatore	SBCA. AG U.O. VII		

Area Cronologia

Secolo	XX
Fonti:	Catasto Borbonico

Area Localizzazione e riferimenti geotopografici(riferita al punto di inizio del percorso)

Provincia	AG	Comuni attraversati	Montallegro
Contrada	Pileri	Ambito	10
Unità di paesaggio			
Località collegate	S.S Montallegro Raffadali - Poggio dell' Inferno		
Riferimenti cartografici:	1:10.000		

Area Localizzazione e riferimenti geotopografici(riferita al punto di arrivo del percorso)

Provincia	AG	Comune	Montallegro
Contrada	Materano	Ambito	10
Unità di paesaggio			

Area Denominazione/Oggetto

Definizione	Regia Trazzera
Denominazione storica	Tre Fontane
Denominazione attuale	Tre Fontane

Area caratteristiche dimensionali e tipologiche

Sviluppo planimetrico	Sinuoso	Sviluppo altimetrico	In pendenza
Larghezza media	7	Lunghezza	3574
Tipo di percorso	Fondovalle	Tipo di fondo	Conglomerato Bituminoso
Elementi di bordura	Guardrail/muretti/vegetazione spontanea		
Particolarità del tracciato			

Area conservazione

Stato di conservazione	Mediocre
Fattori di alterazione:	scarsa manutenzione


Area utilizzazioni

Uso storico	Transumanza
Uso attuale	Rotabile

Area dati amministrativi

Vincoli	
---------	--

Area allegati

Fotografie		Filmato:	
Allegati grafici			

Area rapporti con il contesto ambientale e paesistico

Contesto		Integrazione in un sistema	<input checked="" type="checkbox"/>	Tipo di sistema	Trazzerale
----------	--	----------------------------	-------------------------------------	-----------------	------------

Area elementi strutturali accessori significativi

Definizione	Muretti
Qualificazione	cemento armato
Denominazione	
Ubicazione	

Area conservazione relativa agli elementi accessori

Stato di conservazione	Buono
Fattori di alterazione	

Area utilizzazioni relative agli elementi accessori

Uso attuale	contenimento
Uso storico	

Area localizzazione e riferimenti geotopografici relativa agli elementi accessori

Coordinata Piana Est		Coordinata Piana Nord	
----------------------	--	-----------------------	--

Area "RCTP/Valore"

Integrità	<input type="checkbox"/>	<input checked="" type="checkbox"/> Importanza visuale d'insieme
Leggibilità dell'insieme	<input checked="" type="checkbox"/>	<input checked="" type="checkbox"/> Importanza panoramica
Rappresentatività	<input type="checkbox"/>	<input type="checkbox"/> Importanza panoramica riconosciuta
Importanza sociale, di costum	<input type="checkbox"/>	

Area "RCTP/Vulnerabilità endogena"

Fragilità strutturale d'insieme	<input type="checkbox"/>	<input checked="" type="checkbox"/> Degrado in atto
Fragilità funzionale	<input type="checkbox"/>	<input checked="" type="checkbox"/> Propensione spontanea al degrado

Area "RCTP/Vulnerabilità esogena"

Precarietà ambientale generale	<input type="checkbox"/>	<input checked="" type="checkbox"/> Degrado da attività umane improprie
Precarietà ambientale specifica	<input type="checkbox"/>	<input type="checkbox"/> Degrado da attività umane probabili

Inserto naturalistico

Forme Carsiche:		Lettura sezioni stratigrafiche rilevanti:	
Emergenze geologiche:		Emergenze geomorfologiche:	
Osservazioni			
Segnalazioni faunistiche:		Osservazioni	

Osservazioni:	
Rilevanza:	Media

Data:	31/01/2005	Nome del compilatore:	Arch. Cimino A.
Ruolo del compilatore:			

Area Codici

Progressivo interno provvisorio	97	Numero scheda	67
Tipo scheda	Viabilità storica		
Ente schedatore	SBCA. AG U.O. VII		

Area Cronologia

Secolo	XX
Fonti:	Catasto Borbonico

Area Localizzazione e riferimenti geotopografici(riferita al punto di inizio del percorso)

Provincia	AG	Comuni attraversati	Montallegro - Cattolica Eraclea		
Contrada	Jannicello	Ambito	10	Unità di paesaggio	
Località collegate	Montallegro - Sciacca				
Riferimenti cartografici:	1:10.000				

Area Localizzazione e riferimenti geotopografici(riferita al punto di arrivo del percorso)

Provincia	AG	Comune	Montallegro		
Contrada	Laghetto Gorgo	Ambito	10	Unità di paesaggio	

Area Denominazione/Oggetto

Definizione	Regia Trazzera				
Denominazione storica	Di Sciacca (I tratto)				
Denominazione attuale	Di Sciacca				

Area caratteristiche dimensionali e tipologiche

Sviluppo planimetrico	Sinuoso	Sviluppo altimetrico	In piano		
Larghezza media	6	Lunghezza			
Tipo di percorso	Fondovalle	Tipo di fondo	Conglomerato Bituminoso		
Elementi di bordura	Muri di contenimento				
Particolarità del tracciato	Brevi tratti in cordonata				

Area conservazione

Stato di conservazione	Mediocre
Fattori di alterazione:	scarsa manutenzione


Area utilizzazioni

Uso storico	Transumanza
Uso attuale	Rotabile

Area dati amministrativi

Vincoli	
---------	--

Area allegati

Fotografie		Filmato:	
Allegati grafici			

Area rapporti con il contesto ambientale e paesistico

Contesto		Integrazione in un sistema	<input checked="" type="checkbox"/>	Tipo di sistema	Trazzerale
----------	--	----------------------------	-------------------------------------	-----------------	------------

Area elementi strutturali accessori significativi

Definizione	Muretti, muri di contenimento
Qualificazione	cemento armato
Denominazione	
Ubicazione	

Area conservazione relativa agli elementi accessori

Stato di conservazione	Mediocre
Fattori di alterazione	agenti atmosferici e scarsa manutenzione

Area utilizzazioni relative agli elementi accessori

Uso attuale	contenimento
Uso storico	

Area localizzazione e riferimenti geotopografici relativa agli elementi accessori

Coordinata Piana Est		Coordinata Piana Nord	
----------------------	--	-----------------------	--

Area "RCTP/Valore"

Integrità	<input type="checkbox"/>	<input checked="" type="checkbox"/> Importanza visuale d'insieme
Leggibilità dell'insieme	<input checked="" type="checkbox"/>	<input checked="" type="checkbox"/> Importanza panoramica
Rappresentatività	<input type="checkbox"/>	<input type="checkbox"/> Importanza panoramica riconosciuta
Importanza sociale, di costum	<input type="checkbox"/>	

Area "RCTP/Vulnerabilità endogena"

Fragilità strutturale d'insieme	<input checked="" type="checkbox"/>	<input checked="" type="checkbox"/> Degrado in atto
Fragilità funzionale	<input type="checkbox"/>	<input checked="" type="checkbox"/> Propensione spontanea al degrado

Area "RCTP/Vulnerabilità esogena"

Precarietà ambientale generale	<input checked="" type="checkbox"/>	<input checked="" type="checkbox"/> Degrado da attività umane improprie
Precarietà ambientale specifica	<input type="checkbox"/>	<input type="checkbox"/> Degrado da attività umane probabili

Inserto naturalistico

Forme Carsiche:		Lettura sezioni stratigrafiche rilevanti:	
Emergenze geologiche:		Emergenze geomorfologiche:	
Osservazioni			
Segnalazioni faunistiche:		Osservazioni	

Osservazioni:	
Rilevanza:	Alta

Data:	31/01/2005	Nome del compilatore:	Arch. Cimino A.
Ruolo del compilatore:			

Area Codici

Progressivo interno provvisorio	98	Numero scheda	68
Tipo scheda	Viabilità storica		
Ente schedatore	SBCA. AG U.O. VII		

Area Cronologia

Secolo	XX
Fonti:	Catasto Borbonico

Area Localizzazione e riferimenti geotopografici(riferita al punto di inizio del percorso)

Provincia	AG	Comuni attraversati	Montallegro - Siculiana	
Contrada	Centro storico	Ambito	10	Unità di paesaggio
Località collegate	Centro urbano - Centro urbano			
Riferimenti cartografici:	1:10.000			

Area Localizzazione e riferimenti geotopografici(riferita al punto di arrivo del percorso)

Provincia	AG	Comune	Montallegro	
Contrada	Siculiana	Ambito	10	Unità di paesaggio

Area Denominazione/Oggetto

Definizione	Regia Trazzera			
Denominazione storica	Carlisi			
Denominazione attuale	Carlisi			

Area caratteristiche dimensionali e tipologiche

Sviluppo planimetrico	Sinuoso	Sviluppo altimetrico	Misto
Larghezza media	4	Lunghezza	3
Tipo di percorso	Fondovalle	Tipo di fondo	Conglomerato Bituminoso - Fondo Naturale
Elementi di bordura	Cordoli/vegetazione spontanea		
Particolarità del tracciato	Tratti in cordonata		

Area conservazione

Stato di conservazione	Cattivo
Fattori di alterazione:	abbandono


Area utilizzazioni

Uso storico	Transumanza
Uso attuale	Sentiero

Area dati amministrativi

Vincoli	
---------	--

Area allegati

Fotografie		Filmato:	
Allegati grafici			

Area rapporti con il contesto ambientale e paesistico

Contesto		Integrazione in un sistema	<input checked="" type="checkbox"/>	Tipo di sistema	Trazzerale
----------	--	----------------------------	-------------------------------------	-----------------	------------

Area elementi strutturali accessori significativi

Definizione	Ponte
Qualificazione	Pietra, Terracotta
Denominazione	
Ubicazione	

Area conservazione relativa agli elementi accessori

Stato di conservazione	Buono
Fattori di alterazione	agenti atmosferici

Area utilizzazioni relative agli elementi accessori

Uso attuale	ponte
Uso storico	ponte

Area localizzazione e riferimenti geotopografici relativa agli elementi accessori

Coordinata Piana Est		Coordinata Piana Nord	
----------------------	--	-----------------------	--

Area "RCTP/Valore"

Integrità	<input type="checkbox"/>	<input checked="" type="checkbox"/> Importanza visuale d'insieme
Leggibilità dell'insieme	<input checked="" type="checkbox"/>	<input checked="" type="checkbox"/> Importanza panoramica
Rappresentatività	<input type="checkbox"/>	<input type="checkbox"/> Importanza panoramica riconosciuta
Importanza sociale, di costum	<input type="checkbox"/>	

Area "RCTP/Vulnerabilità endogena"

Fragilità strutturale d'insieme	<input checked="" type="checkbox"/>	<input checked="" type="checkbox"/> Degrado in atto
Fragilità funzionale	<input checked="" type="checkbox"/>	<input checked="" type="checkbox"/> Propensione spontanea al degrado

Area "RCTP/Vulnerabilità esogena"

Precarietà ambientale generale	<input checked="" type="checkbox"/>	<input checked="" type="checkbox"/> Degrado da attività umane improprie
Precarietà ambientale specifica	<input type="checkbox"/>	<input type="checkbox"/> Degrado da attività umane probabili

Inserto naturalistico

Forme Carsiche:		Lettura sezioni stratigrafiche rilevanti:	
Emergenze geologiche:		Emergenze geomorfologiche:	
Osservazioni			
Segnalazioni faunistiche:		Osservazioni	

Osservazioni:	
Rilevanza:	Media

Data:	31/01/2005	Nome del compilatore:	Arch. Cimino A.
Ruolo del compilatore:			

Area Codici

Progressivo interno provvisorio	99	Numero scheda	
Tipo scheda	Viabilità storica		
Ente schedatore	SBCA. AG U.O. VII		

Area Cronologia

Secolo	XX
Fonti:	

Area Localizzazione e riferimenti geotopografici(riferita al punto di inizio del percorso)

Provincia	AG	Comuni attraversati	Montevago		
Contrada	Montevago (vecchia)	Ambito	3	Unità di paesaggio	
Località collegate	Montevago (vecchia) - C.da Savarotto				
Riferimenti cartografici:	1:10.000				

Area Localizzazione e riferimenti geotopografici(riferita al punto di arrivo del percorso)

Provincia	AG	Comune	Montevago		
Contrada	Savarotto	Ambito	3	Unità di paesaggio	

Area Denominazione/Oggetto

Definizione	Regia Trazzera				
Denominazione storica	Dei Molini				
Denominazione attuale					

Area caratteristiche dimensionali e tipologiche

Sviluppo planimetrico	Sinuoso	Sviluppo altimetrico	Misto
Larghezza media	3	Lunghezza	1445
Tipo di percorso	Collinare	Tipo di fondo	Sterrato naturale
Elementi di bordura			
Particolarità del tracciato			

Area conservazione

Stato di conservazione	Pessimo
Fattori di alterazione:	

Area utilizzazioni

Uso storico	Transumanza
Uso attuale	Trazzera rotabile

Area dati amministrativi

Vincoli	
---------	--

Area allegati

Fotografie		Filmato:	
Allegati grafici			

Area rapporti con il contesto ambientale e paesistico

Contesto	naturale	Integrazione in un sistema	<input type="checkbox"/>	Tipo di sistema	
----------	----------	----------------------------	--------------------------	-----------------	--

Area elementi strutturali accessori significativi

Definizione	
Qualificazione	
Denominazione	
Ubicazione	

Area conservazione relativa agli elementi accessori

Stato di conservazione	
Fattori di alterazione	

Area utilizzazioni relative agli elementi accessori

Uso attuale	
Uso storico	

Area localizzazione e riferimenti geotopografici relativa agli elementi accessori

Coordinata Piana Est		Coordinata Piana Nord	
----------------------	--	-----------------------	--

Area "RCTP/Valore"

Integrità	<input type="checkbox"/>	Importanza visuale d'insieme	<input type="checkbox"/>
Leggibilità dell'insieme	<input checked="" type="checkbox"/>	Importanza panoramica	<input type="checkbox"/>
Rappresentatività	<input type="checkbox"/>	Importanza panoramica riconosciuta	<input type="checkbox"/>
Importanza sociale, di costum	<input type="checkbox"/>		

Area "RCTP/Vulnerabilità endogena"

Fragilità strutturale d'insieme	<input checked="" type="checkbox"/>	Degrado in atto	<input checked="" type="checkbox"/>
Fragilità funzionale	<input checked="" type="checkbox"/>	Propensione spontanea al degrado	<input checked="" type="checkbox"/>

Area "RCTP/Vulnerabilità esogena"

Precarietà ambientale generale	<input checked="" type="checkbox"/>	Degrado da attività umane improprie	<input type="checkbox"/>
Precarietà ambientale specifica	<input type="checkbox"/>	Degrado da attività umane probabili	<input type="checkbox"/>

Insero naturalistico

Forme Carsiche:		Lettura sezioni stratigrafiche rilevanti:	
Emergenze geologiche:		Emergenze geomorfologiche:	
Osservazioni			
Segnalazioni faunistiche:		Osservazioni	

Osservazioni:	La vecchia trazzera si presenta oggi in pessimo stato di conservazione. L'ultima parte è andata distrutta.
Rilevanza:	Bassa

Data:	20/02/2006	Nome del compilatore:	Arch. Grosso M.
Ruolo del compilatore:			

Area Codici

Progressivo interno provvisorio	100	Numero scheda	
Tipo scheda	Viabilità storica		
Ente schedatore	SBCA. AG U.O. VII		

Area Cronologia

Secolo	XX
Fonti:	

Area Localizzazione e riferimenti geotopografici(riferita al punto di inizio del percorso)

Provincia	AG	Comuni attraversati	Montevago		
Contrada	Montevago (paese)	Ambito	3	Unità di paesaggio	
Località collegate	Montevago (paese) - c.da Leva				
Riferimenti cartografici:	1:10.000				

Area Localizzazione e riferimenti geotopografici(riferita al punto di arrivo del percorso)

Provincia	AG	Comune	Montevago		
Contrada	Leva	Ambito	3	Unità di paesaggio	

Area Denominazione/Oggetto

Definizione	Regia Trazzera				
Denominazione storica	Magaggiaro				
Denominazione attuale	Strada provinciale				

Area caratteristiche dimensionali e tipologiche

Sviluppo planimetrico	Sinuoso	Sviluppo altimetrico	Misto		
Larghezza media	5	Lunghezza	1200		
Tipo di percorso	Collinare	Tipo di fondo	Conglomerato bituminoso		
Elementi di bordura					
Particolarità del tracciato					

Area conservazione

Stato di conservazione	Buono
Fattori di alterazione:	

Area utilizzazioni

Uso storico	Regia trazzera
Uso attuale	Strada provinciale

Area dati amministrativi

Vincoli	
---------	--

Area allegati

Fotografie		Filmato:	
Allegati grafici			

Area rapporti con il contesto ambientale e paesistico

Contesto	antropizzato	Integrazione in un sistema	<input type="checkbox"/>	Tipo di sistema	
----------	--------------	----------------------------	--------------------------	-----------------	--

Area elementi strutturali accessori significativi

Definizione	
Qualificazione	
Denominazione	
Ubicazione	

Area conservazione relativa agli elementi accessori

Stato di conservazione	
Fattori di alterazione	

Area utilizzazioni relative agli elementi accessori

Uso attuale	
Uso storico	

Area localizzazione e riferimenti geotopografici relativa agli elementi accessori

Coordinata Piana Est		Coordinata Piana Nord	
----------------------	--	-----------------------	--

Area "RCTP/Valore"

<input checked="" type="checkbox"/> Integrità	<input type="checkbox"/> Importanza visuale d'insieme
<input checked="" type="checkbox"/> Leggibilità dell'insieme	<input type="checkbox"/> Importanza panoramica
<input type="checkbox"/> Rappresentatività	<input type="checkbox"/> Importanza panoramica riconosciuta
<input type="checkbox"/> Importanza sociale, di costum	

Area "RCTP/Vulnerabilità endogena"

<input type="checkbox"/> Fragilità strutturale d'insieme	<input type="checkbox"/> Degrado in atto
<input type="checkbox"/> Fragilità funzionale	<input checked="" type="checkbox"/> Propensione spontanea al degrado

Area "RCTP/Vulnerabilità esogena"

<input checked="" type="checkbox"/> Precarietà ambientale generale	<input type="checkbox"/> Degrado da attività umane improprie
<input type="checkbox"/> Precarietà ambientale specifica	<input type="checkbox"/> Degrado da attività umane probabili

Inserto naturalistico

Forme Carsiche:		Lettura sezioni stratigrafiche rilevanti:	
Emergenze geologiche:		Emergenze geomorfologiche:	
Osservazioni			
Segnalazioni faunistiche:		Osservazioni	

Osservazioni:	la vecchia trazzera oggi strada provinciale , si presenta in buono stato di conservazione.
Rilevanza:	Media

Data:	20/02/2006	Nome del compilatore:	Arch. Grosso M.
Ruolo del compilatore:			

Area Codici

Progressivo interno provvisorio	101	Numero scheda	1
Tipo scheda	Viabilità storica		
Ente schedatore	SBCA. AG U.O. VII		

Area Cronologia

Secolo	XX
Fonti:	

Area Localizzazione e riferimenti geotopografici(riferita al punto di inizio del percorso)

Provincia	AG	Comuni attraversati	Montevago - Santa Margherita di Belice	
Contrada	Serafino	Ambito	3	Unità di paesaggio
Località collegate	Santa Margherita - Partanna			
Riferimenti cartografici:	1:10.000			

Area Localizzazione e riferimenti geotopografici(riferita al punto di arrivo del percorso)

Provincia	AG	Comune	Santa Margherita di Belice	
Contrada	Santa Margherita (Paese)	Ambito	3	Unità di paesaggio

Area Denominazione/Oggetto

Definizione	Regia Trazzera			
Denominazione storica	Santa Margherita - Partanna			
Denominazione attuale				

Area caratteristiche dimensionali e tipologiche

Sviluppo planimetrico	Sinuoso	Sviluppo altimetrico	Misto
Larghezza media	5	Lunghezza	5900
Tipo di percorso	Collinare	Tipo di fondo	conglomerato bituminoso e sterrato
Elementi di bordura			
Particolarità del tracciato			

Area conservazione

Stato di conservazione	Buono in alcuni tratti, mediocre in altri
Fattori di alterazione:	


Area utilizzazioni

Uso storico	Transumanza
Uso attuale	Trazzera rotabile

Area dati amministrativi

Vincoli	
---------	--

Area allegati

Fotografie		Filmato:	
Allegati grafici			

Area rapporti con il contesto ambientale e paesistico

Contesto	naturale	Integrazione in un sistema	<input type="checkbox"/>	Tipo di sistema	
----------	----------	----------------------------	--------------------------	-----------------	--

Area elementi strutturali accessori significativi

Definizione	
Qualificazione	
Denominazione	
Ubicazione	

Area conservazione relativa agli elementi accessori

Stato di conservazione	
Fattori di alterazione	

Area utilizzazioni relative agli elementi accessori

Uso attuale	
Uso storico	

Area localizzazione e riferimenti geotopografici relativa agli elementi accessori

Coordinata Piana Est		Coordinata Piana Nord	
----------------------	--	-----------------------	--

Area "RCTP/Valore"

<input checked="" type="checkbox"/> Integrità	<input type="checkbox"/> Importanza visuale d'insieme
<input checked="" type="checkbox"/> Leggibilità dell'insieme	<input type="checkbox"/> Importanza panoramica
<input type="checkbox"/> Rappresentatività	<input type="checkbox"/> Importanza panoramica riconosciuta
<input type="checkbox"/> Importanza sociale, di costum	

Area "RCTP/Vulnerabilità endogena"

<input checked="" type="checkbox"/> Fragilità strutturale d'insieme	<input type="checkbox"/> Degrado in atto
<input type="checkbox"/> Fragilità funzionale	<input checked="" type="checkbox"/> Propensione spontanea al degrado

Area "RCTP/Vulnerabilità esogena"

<input checked="" type="checkbox"/> Precarietà ambientale generale	<input type="checkbox"/> Degrado da attività umane improprie
<input type="checkbox"/> Precarietà ambientale specifica	<input type="checkbox"/> Degrado da attività umane probabili

Inserto naturalistico

Forme Carsiche:		Lettura sezioni stratigrafiche rilevanti:	
Emergenze geologiche:		Emergenze geomorfologiche:	
Osservazioni			
Segnalazioni faunistiche:		Osservazioni	

Osservazioni:	La trazzera si presenta oggi in buono e mediocre stato di conservazione. L'ultimo tratto è andato perduto.
Rilevanza:	Media

Data:	20/02/2006	Nome del compilatore:	Arch. Grosso M.
Ruolo del compilatore:			

Area Codici

Progressivo interno provvisorio	102	Numero scheda	130
Tipo scheda	Viabilità storica		
Ente schedatore	SBCA. AG U.O. VII		

Area Cronologia

Secolo	XX
Fonti:	Catasto Borbonico

Area Localizzazione e riferimenti geotopografici(riferita al punto di inizio del percorso)

Provincia	AG	Comuni attraversati	Naro		
Contrada	Torrega	Ambito	10	Unità di paesaggio	
Località collegate	Naro				
Riferimenti cartografici:	1:10.000				

Area Localizzazione e riferimenti geotopografici(riferita al punto di arrivo del percorso)

Provincia	AG	Comune	Naro		
Contrada	Gibbesi Vecchio	Ambito	10	Unità di paesaggio	

Area Denominazione/Oggetto

Definizione	Regia Trazzera				
Denominazione storica	Ogliaro				
Denominazione attuale	S.P. Consortile 50				

Area caratteristiche dimensionali e tipologiche

Sviluppo planimetrico	Sinuoso	Sviluppo altimetrico	Misto		
Larghezza media	8	Lunghezza	7020		
Tipo di percorso	Crinale	Tipo di fondo	Conglomerato Bituminoso		
Elementi di bordura					
Particolarità del tracciato					

Area conservazione

Stato di conservazione	Mediocre
Fattori di alterazione:	

Area utilizzazioni

Uso storico	Transumanza
Uso attuale	Rotabile

Area dati amministrativi

Vincoli	
---------	--

Area allegati

Fotografie		Filmato:	
Allegati grafici			

Area rapporti con il contesto ambientale e paesistico

Contesto	naturale	Integrazione in un sistema	<input type="checkbox"/>	Tipo di sistema	
----------	----------	----------------------------	--------------------------	-----------------	--

Area elementi strutturali accessori significativi

Definizione	Cordoli, Paracarri
Qualificazione	Cemento armato, Ghisa
Denominazione	
Ubicazione	

Area conservazione relativa agli elementi accessori

Stato di conservazione	Discreto
Fattori di alterazione	

Area utilizzazioni relative agli elementi accessori

Uso attuale	
Uso storico	

Area localizzazione e riferimenti geotopografici relativa agli elementi accessori

Coordinata Piana Est		Coordinata Piana Nord	
----------------------	--	-----------------------	--

Area "RCTP/Valore"

<input checked="" type="checkbox"/> Integrità	<input type="checkbox"/> Importanza visuale d'insieme
<input checked="" type="checkbox"/> Leggibilità dell'insieme	<input type="checkbox"/> Importanza panoramica
<input type="checkbox"/> Rappresentatività	<input type="checkbox"/> Importanza panoramica riconosciuta
<input type="checkbox"/> Importanza sociale, di costum	

Area "RCTP/Vulnerabilità endogena"

<input type="checkbox"/> Fragilità strutturale d'insieme	<input checked="" type="checkbox"/> Degrado in atto
<input type="checkbox"/> Fragilità funzionale	<input checked="" type="checkbox"/> Propensione spontanea al degrado

Area "RCTP/Vulnerabilità esogena"

<input type="checkbox"/> Precarietà ambientale generale	<input type="checkbox"/> Degrado da attività umane improprie
<input type="checkbox"/> Precarietà ambientale specifica	<input checked="" type="checkbox"/> Degrado da attività umane probabili

Inserto naturalistico

Forme Carsiche:		Lettura sezioni stratigrafiche rilevanti:	
Emergenze geologiche:		Emergenze geomorfologiche:	
Osservazioni			
Segnalazioni faunistiche:		Osservazioni	

Osservazioni:	
Rilevanza:	Media

Data:	20/12/2005	Nome del compilatore:	Arch. Sajeva D.
Ruolo del compilatore:			

Area Codici

Progressivo interno provvisorio	103	Numero scheda	131
Tipo scheda	Viabilità storica		
Ente schedatore	SBCA. AG U.O. VII		

Area Cronologia

Secolo	XX
Fonti:	Catasto Borbonico

Area Localizzazione e riferimenti geotopografici(riferita al punto di inizio del percorso)

Provincia	AG	Comuni attraversati	Naro		
Contrada	Pantano di Romolia	Ambito	10	Unità di paesaggio	
Località collegate	Naro				
Riferimenti cartografici:	1:10.000				

Area Localizzazione e riferimenti geotopografici(riferita al punto di arrivo del percorso)

Provincia	AG	Comune	Naro		
Contrada	Viticchie	Ambito	10	Unità di paesaggio	

Area Denominazione/Oggetto

Definizione	Regia Trazzera				
Denominazione storica	Saladino - Alongi				
Denominazione attuale					

Area caratteristiche dimensionali e tipologiche

Sviluppo planimetrico	Sinuoso	Sviluppo altimetrico	Misto		
Larghezza media	4	Lunghezza	4450		
Tipo di percorso	Crinale	Tipo di fondo	Fondo Naturale		
Elementi di bordura					
Particolarità del tracciato	Parte del tracciato è andato perduto				

Area conservazione

Stato di conservazione	Mediocre
Fattori di alterazione:	

Area utilizzazioni

Uso storico	Transumanza
Uso attuale	Rotabile

Area dati amministrativi

Vincoli	
---------	--

Area allegati

Fotografie		Filmato:	
Allegati grafici			

Area rapporti con il contesto ambientale e paesistico

Contesto	naturale	Integrazione in un sistema	<input type="checkbox"/>	Tipo di sistema	
----------	----------	----------------------------	--------------------------	-----------------	--

Area elementi strutturali accessori significativi

Definizione	
Qualificazione	
Denominazione	
Ubicazione	

Area conservazione relativa agli elementi accessori

Stato di conservazione	
Fattori di alterazione	

Area utilizzazioni relative agli elementi accessori

Uso attuale	
Uso storico	

Area localizzazione e riferimenti geotopografici relativa agli elementi accessori

Coordinata Piana Est		Coordinata Piana Nord	
----------------------	--	-----------------------	--

Area "RCTP/Valore"

<input checked="" type="checkbox"/> Integrità	<input type="checkbox"/> Importanza visuale d'insieme
<input checked="" type="checkbox"/> Leggibilità dell'insieme	<input type="checkbox"/> Importanza panoramica
<input type="checkbox"/> Rappresentatività	<input type="checkbox"/> Importanza panoramica riconosciuta
<input type="checkbox"/> Importanza sociale, di costume	

Area "RCTP/Vulnerabilità endogena"

<input type="checkbox"/> Fragilità strutturale d'insieme	<input checked="" type="checkbox"/> Degrado in atto
<input type="checkbox"/> Fragilità funzionale	<input checked="" type="checkbox"/> Propensione spontanea al degrado

Area "RCTP/Vulnerabilità esogena"

<input type="checkbox"/> Precarietà ambientale generale	<input type="checkbox"/> Degrado da attività umane improprie
<input type="checkbox"/> Precarietà ambientale specifica	<input checked="" type="checkbox"/> Degrado da attività umane probabili

Inserto naturalistico

Forme Carsiche:		Lettura sezioni stratigrafiche rilevanti:	
Emergenze geologiche:		Emergenze geomorfologiche:	
Osservazioni			
Segnalazioni faunistiche:		Osservazioni	

Osservazioni:	
Rilevanza:	Bassa

Data:	20/12/2005	Nome del compilatore:	Arch. Sajeva D.
Ruolo del compilatore:			

Area Codici

Progressivo interno provvisorio	104	Numero scheda	134
Tipo scheda	Viabilità storica		
Ente schedatore	SBCA. AG U.O. VII		

Area Cronologia

Secolo	XX
Fonti:	Catasto Borbonico

Area Localizzazione e riferimenti geotopografici(riferita al punto di inizio del percorso)

Provincia	AG	Comuni attraversati	Naro - Campobello di Licata		
Contrada	Minnella	Ambito	10	Unità di paesaggio	
Località collegate	Naro - Campobello di Licata				
Riferimenti cartografici:	1:10.000				

Area Localizzazione e riferimenti geotopografici(riferita al punto di arrivo del percorso)

Provincia	AG	Comune	Campobello di Licata		
Contrada	Molinazzo	Ambito	10	Unità di paesaggio	

Area Denominazione/Oggetto

Definizione	Regia Trazzera				
Denominazione storica	Naro - Campobello				
Denominazione attuale	S.P. Consortile 59				

Area caratteristiche dimensionali e tipologiche

Sviluppo planimetrico	Sinuoso	Sviluppo altimetrico	Misto
Larghezza media	6	Lunghezza	12040
Tipo di percorso	Fondovalle	Tipo di fondo	Conglomerato Bituminoso - Fondo Naturale
Elementi di bordura			
Particolarità del tracciato			

Area conservazione

Stato di conservazione	Mediocre
Fattori di alterazione:	

Area utilizzazioni

Uso storico	Transumanza
Uso attuale	Rotabile

Area dati amministrativi

Vincoli	
---------	--

Area allegati

Fotografie		Filmato:	
Allegati grafici			

Area rapporti con il contesto ambientale e paesistico

Contesto	naturale	Integrazione in un sistema	<input type="checkbox"/>	Tipo di sistema	
----------	----------	----------------------------	--------------------------	-----------------	--

Area elementi strutturali accessori significativi

Definizione	
Qualificazione	
Denominazione	
Ubicazione	

Area conservazione relativa agli elementi accessori

Stato di conservazione	
Fattori di alterazione	

Area utilizzazioni relative agli elementi accessori

Uso attuale	
Uso storico	

Area localizzazione e riferimenti geotopografici relativa agli elementi accessori

Coordinata Piana Est		Coordinata Piana Nord	
----------------------	--	-----------------------	--

Area "RCTP/Valore"

<input checked="" type="checkbox"/> Integrità	<input type="checkbox"/> Importanza visuale d'insieme
<input checked="" type="checkbox"/> Leggibilità dell'insieme	<input type="checkbox"/> Importanza panoramica
<input type="checkbox"/> Rappresentatività	<input type="checkbox"/> Importanza panoramica riconosciuta
<input type="checkbox"/> Importanza sociale, di costum	

Area "RCTP/Vulnerabilità endogena"

<input type="checkbox"/> Fragilità strutturale d'insieme	<input checked="" type="checkbox"/> Degrado in atto
<input type="checkbox"/> Fragilità funzionale	<input checked="" type="checkbox"/> Propensione spontanea al degrado

Area "RCTP/Vulnerabilità esogena"

<input type="checkbox"/> Precarietà ambientale generale	<input type="checkbox"/> Degrado da attività umane improprie
<input type="checkbox"/> Precarietà ambientale specifica	<input type="checkbox"/> Degrado da attività umane probabili

Inserto naturalistico

Forme Carsiche:		Lettura sezioni stratigrafiche rilevanti:	
Emergenze geologiche:		Emergenze geomorfologiche:	
Osservazioni			
Segnalazioni faunistiche:		Osservazioni	

Osservazioni:	
Rilevanza:	Media

Data:	20/12/2005	Nome del compilatore:	Arch. Sajeve D.
Ruolo del compilatore:			

Area Codici

Progressivo interno provvisorio	105	Numero scheda	132
Tipo scheda	Viabilità storica		
Ente schedatore	SBCA. AG U.O. VII		

Area Cronologia

Secolo	XX
Fonti:	Catasto Borbonico

Area Localizzazione e riferimenti geotopografici(riferita al punto di inizio del percorso)

Provincia	AG	Comuni attraversati	Naro - Campobello di Licata		
Contrada	Cultrazzo	Ambito	10	Unità di paesaggio	
Località collegate	Naro - Campobello di Licata				
Riferimenti cartografici:	1:10.000				

Area Localizzazione e riferimenti geotopografici(riferita al punto di arrivo del percorso)

Provincia	AG	Comune	Campobello di Licata		
Contrada	Rango	Ambito	10	Unità di paesaggio	

Area Denominazione/Oggetto

Definizione	Regia Trazzera				
Denominazione storica	Petalonga				
Denominazione attuale					

Area caratteristiche dimensionali e tipologiche

Sviluppo planimetrico	Sinuoso	Sviluppo altimetrico	Misto		
Larghezza media	8	Lunghezza	8450		
Tipo di percorso	Crinale	Tipo di fondo	Conglomerato Bituminoso		
Elementi di bordura					
Particolarità del tracciato	Parte del tracciato è andato perduto				

Area conservazione

Stato di conservazione	Mediocre
Fattori di alterazione:	

Area utilizzazioni

Uso storico	Transumanza
Uso attuale	Rotabile

Area dati amministrativi

Vincoli	
---------	--

Area allegati

Fotografie		Filmato:	
Allegati grafici			

Area rapporti con il contesto ambientale e paesistico

Contesto	naturale	Integrazione in un sistema	<input type="checkbox"/>	Tipo di sistema	
----------	----------	----------------------------	--------------------------	-----------------	--

Area elementi strutturali accessori significativi

Definizione	Cordoli, Muretti, Paracarri
Qualificazione	Cemento armato, Ghisa
Denominazione	
Ubicazione	

Area conservazione relativa agli elementi accessori

Stato di conservazione	Mediocre
Fattori di alterazione	

Area utilizzazioni relative agli elementi accessori

Uso attuale	
Uso storico	

Area localizzazione e riferimenti geotopografici relativa agli elementi accessori

Coordinata Piana Est		Coordinata Piana Nord	
----------------------	--	-----------------------	--

Area "RCTP/Valore"

<input checked="" type="checkbox"/> Integrità	<input type="checkbox"/> Importanza visuale d'insieme
<input checked="" type="checkbox"/> Leggibilità dell'insieme	<input type="checkbox"/> Importanza panoramica
<input type="checkbox"/> Rappresentatività	<input type="checkbox"/> Importanza panoramica riconosciuta
<input type="checkbox"/> Importanza sociale, di costum	

Area "RCTP/Vulnerabilità endogena"

<input type="checkbox"/> Fragilità strutturale d'insieme	<input checked="" type="checkbox"/> Degrado in atto
<input type="checkbox"/> Fragilità funzionale	<input checked="" type="checkbox"/> Propensione spontanea al degrado

Area "RCTP/Vulnerabilità esogena"

<input type="checkbox"/> Precarietà ambientale generale	<input type="checkbox"/> Degrado da attività umane improprie
<input type="checkbox"/> Precarietà ambientale specifica	<input checked="" type="checkbox"/> Degrado da attività umane probabili

Inserto naturalistico

Forme Carsiche:		Lettura sezioni stratigrafiche rilevanti:	
Emergenze geologiche:		Emergenze geomorfologiche:	
Osservazioni			
Segnalazioni faunistiche:		Osservazioni	

Osservazioni:	
Rilevanza:	Media

Data:	20/12/2005	Nome del compilatore:	Arch. Sajeva D.
Ruolo del compilatore:			

Area Codici

Progressivo interno provvisorio	106	Numero scheda	133
Tipo scheda	Viabilità storica		
Ente schedatore	SBCA. AG U.O. VII		

Area Cronologia

Secolo	XX
Fonti:	Catasto Borbonico

Area Localizzazione e riferimenti geotopografici(riferita al punto di inizio del percorso)

Provincia	AG	Comuni attraversati	Naro - Campobello di Licata		
Contrada	Ferlazzano	Ambito	10	Unità di paesaggio	
Località collegate	Naro - Campobello di Licata				
Riferimenti cartografici:	1:10.000				

Area Localizzazione e riferimenti geotopografici(riferita al punto di arrivo del percorso)

Provincia	AG	Comune	Campobello di Licata		
Contrada	Rango	Ambito	10	Unità di paesaggio	

Area Denominazione/Oggetto

Definizione	Regia Trazzera				
Denominazione storica	Alcardini				
Denominazione attuale	S.P. 81				

Area caratteristiche dimensionali e tipologiche

Sviluppo planimetrico	Sinuoso	Sviluppo altimetrico	Misto		
Larghezza media	6	Lunghezza	10050		
Tipo di percorso	Crinale	Tipo di fondo	Conglomerato Bituminoso		
Elementi di bordura					
Particolarità del tracciato					

Area conservazione

Stato di conservazione	Buono
Fattori di alterazione:	

Area utilizzazioni

Uso storico	Transumanza
Uso attuale	Rotabile

Area dati amministrativi

Vincoli	
---------	--

Area allegati

Fotografie		Filmato:	
Allegati grafici			

Area rapporti con il contesto ambientale e paesistico

Contesto	naturale	Integrazione in un sistema	<input type="checkbox"/>	Tipo di sistema	
----------	----------	----------------------------	--------------------------	-----------------	--

Area elementi strutturali accessori significativi

Definizione	Cordoli, Paracarri
Qualificazione	Cemento armato, Ghisa
Denominazione	
Ubicazione	

Area conservazione relativa agli elementi accessori

Stato di conservazione	Mediocre
Fattori di alterazione	

Area utilizzazioni relative agli elementi accessori

Uso attuale	
Uso storico	

Area localizzazione e riferimenti geotopografici relativa agli elementi accessori

Coordinata Piana Est		Coordinata Piana Nord	
----------------------	--	-----------------------	--

Area "RCTP/Valore"

<input checked="" type="checkbox"/> Integrità	<input type="checkbox"/> Importanza visuale d'insieme
<input checked="" type="checkbox"/> Leggibilità dell'insieme	<input type="checkbox"/> Importanza panoramica
<input type="checkbox"/> Rappresentatività	<input type="checkbox"/> Importanza panoramica riconosciuta
<input type="checkbox"/> Importanza sociale, di costum	

Area "RCTP/Vulnerabilità endogena"

<input type="checkbox"/> Fragilità strutturale d'insieme	<input type="checkbox"/> Degrado in atto
<input type="checkbox"/> Fragilità funzionale	<input checked="" type="checkbox"/> Propensione spontanea al degrado

Area "RCTP/Vulnerabilità esogena"

<input type="checkbox"/> Precarietà ambientale generale	<input type="checkbox"/> Degrado da attività umane improprie
<input type="checkbox"/> Precarietà ambientale specifica	<input checked="" type="checkbox"/> Degrado da attività umane probabili

Inserto naturalistico

Forme Carsiche:		Lettura sezioni stratigrafiche rilevanti:	
Emergenze geologiche:		Emergenze geomorfologiche:	
Osservazioni			
Segnalazioni faunistiche:		Osservazioni	

Osservazioni:	
Rilevanza:	Alta

Data:	20/12/2005	Nome del compilatore:	Arch. Sajeva D.
Ruolo del compilatore:			

Area Codici

Progressivo interno provvisorio	107	Numero scheda	135
Tipo scheda	Viabilità storica		
Ente schedatore	SBCA. AG U.O. VII		

Area Cronologia

Secolo	XX
Fonti:	Catasto Borbonico

Area Localizzazione e riferimenti geotopografici(riferita al punto di inizio del percorso)

Provincia	AG	Comuni attraversati	Naro - Campobello di Licata - Licata	
Contrada	Piano d'Amato	Ambito	10	Unità di paesaggio
Località collegate	Naro - Licata			
Riferimenti cartografici:	1:10.000			

Area Localizzazione e riferimenti geotopografici(riferita al punto di arrivo del percorso)

Provincia	AG	Comune	Licata	
Contrada	Conca	Ambito	10	Unità di paesaggio

Area Denominazione/Oggetto

Definizione	Regia Trazzera			
Denominazione storica	Durrà			
Denominazione attuale	S.P. 46			

Area caratteristiche dimensionali e tipologiche

Sviluppo planimetrico	Sinuoso	Sviluppo altimetrico	Misto
Larghezza media	10	Lunghezza	17215
Tipo di percorso	Crinale	Tipo di fondo	Conglomerato Bituminoso
Elementi di bordura			
Particolarità del tracciato	Parte del tracciato è andato perduto		

Area conservazione

Stato di conservazione	Buono
Fattori di alterazione:	

Area utilizzazioni

Uso storico	Transumanza
Uso attuale	Rotabile in parte

Area dati amministrativi

Vincoli	
---------	--

Area allegati

Fotografie		Filmato:	
Allegati grafici			

Area rapporti con il contesto ambientale e paesistico

Contesto	naturale	Integrazione in un sistema	<input type="checkbox"/>	Tipo di sistema	
----------	----------	----------------------------	--------------------------	-----------------	--

Area elementi strutturali accessori significativi

Definizione	Cordoli, Muretti
Qualificazione	Cemento armato
Denominazione	
Ubicazione	

Area conservazione relativa agli elementi accessori

Stato di conservazione	Buono
Fattori di alterazione	

Area utilizzazioni relative agli elementi accessori

Uso attuale	
Uso storico	

Area localizzazione e riferimenti geotopografici relativa agli elementi accessori

Coordinata Piana Est		Coordinata Piana Nord	
----------------------	--	-----------------------	--

Area "RCTP/Valore"

<input checked="" type="checkbox"/> Integrità	<input type="checkbox"/> Importanza visuale d'insieme
<input checked="" type="checkbox"/> Leggibilità dell'insieme	<input type="checkbox"/> Importanza panoramica
<input type="checkbox"/> Rappresentatività	<input type="checkbox"/> Importanza panoramica riconosciuta
<input type="checkbox"/> Importanza sociale, di costum	

Area "RCTP/Vulnerabilità endogena"

<input type="checkbox"/> Fragilità strutturale d'insieme	<input type="checkbox"/> Degrado in atto
<input type="checkbox"/> Fragilità funzionale	<input checked="" type="checkbox"/> Propensione spontanea al degrado

Area "RCTP/Vulnerabilità esogena"

<input type="checkbox"/> Precarietà ambientale generale	<input type="checkbox"/> Degrado da attività umane improprie
<input type="checkbox"/> Precarietà ambientale specifica	<input checked="" type="checkbox"/> Degrado da attività umane probabili

Inserto naturalistico

Forme Carsiche:		Lettura sezioni stratigrafiche rilevanti:	
Emergenze geologiche:		Emergenze geomorfologiche:	
Osservazioni			
Segnalazioni faunistiche:		Osservazioni	

Osservazioni:	
Rilevanza:	Alta

Data:	20/12/2005	Nome del compilatore:	Arch. Sajeva D.
Ruolo del compilatore:			

Area Codici

Progressivo interno provvisorio	108	Numero scheda	136
Tipo scheda	Viabilità storica		
Ente schedatore	SBCA. AG U.O. VII		

Area Cronologia

Secolo	XX
Fonti:	Catasto Borbonico

Area Localizzazione e riferimenti geotopografici(riferita al punto di inizio del percorso)

Provincia	AG	Comuni attraversati	Naro - Canicattì	
Contrada	Incantaro	Ambito	10	Unità di paesaggio
Località collegate	Naro - Canicattì			
Riferimenti cartografici:	1:10.000			

Area Localizzazione e riferimenti geotopografici(riferita al punto di arrivo del percorso)

Provincia	AG	Comune	Canicattì	
Contrada	Giacchetto	Ambito	10	Unità di paesaggio

Area Denominazione/Oggetto

Definizione	Regia Trazzera			
Denominazione storica	Rocca di Mendola			
Denominazione attuale	S.P.Consortile 48			

Area caratteristiche dimensionali e tipologiche

Sviluppo planimetrico	Sinuoso	Sviluppo altimetrico	Misto
Larghezza media	8	Lunghezza	8874
Tipo di percorso	Crinale	Tipo di fondo	Conglomerato Bituminoso
Elementi di bordura			
Particolarità del tracciato			

Area conservazione

Stato di conservazione	Buono
Fattori di alterazione:	

Area utilizzazioni

Uso storico	Transumanza
Uso attuale	Rotabile

Area dati amministrativi

Vincoli	
---------	--

Area allegati

Fotografie		Filmato:	
Allegati grafici			

Area rapporti con il contesto ambientale e paesistico

Contesto	naturale	Integrazione in un sistema	<input type="checkbox"/>	Tipo di sistema	
----------	----------	----------------------------	--------------------------	-----------------	--

Area elementi strutturali accessori significativi

Definizione	Cordoli, Paracarri
Qualificazione	Cemento armato, Ghisa
Denominazione	
Ubicazione	

Area conservazione relativa agli elementi accessori

Stato di conservazione	Buono
Fattori di alterazione	

Area utilizzazioni relative agli elementi accessori

Uso attuale	
Uso storico	

Area localizzazione e riferimenti geotopografici relativa agli elementi accessori

Coordinata Piana Est		Coordinata Piana Nord	
----------------------	--	-----------------------	--

Area "RCTP/Valore"

<input checked="" type="checkbox"/> Integrità	<input type="checkbox"/> Importanza visuale d'insieme
<input checked="" type="checkbox"/> Leggibilità dell'insieme	<input type="checkbox"/> Importanza panoramica
<input type="checkbox"/> Rappresentatività	<input type="checkbox"/> Importanza panoramica riconosciuta
<input type="checkbox"/> Importanza sociale, di costum	

Area "RCTP/Vulnerabilità endogena"

<input type="checkbox"/> Fragilità strutturale d'insieme	<input checked="" type="checkbox"/> Degrado in atto
<input type="checkbox"/> Fragilità funzionale	<input type="checkbox"/> Propensione spontanea al degrado

Area "RCTP/Vulnerabilità esogena"

<input type="checkbox"/> Precarietà ambientale generale	<input type="checkbox"/> Degrado da attività umane improprie
<input type="checkbox"/> Precarietà ambientale specifica	<input checked="" type="checkbox"/> Degrado da attività umane probabili

Inserto naturalistico

Forme Carsiche:		Lettura sezioni stratigrafiche rilevanti:	
Emergenze geologiche:		Emergenze geomorfologiche:	
Osservazioni			
Segnalazioni faunistiche:		Osservazioni	

Osservazioni:	
Rilevanza:	Media

Data:	20/12/2005	Nome del compilatore:	Arch. Sajeva D.
Ruolo del compilatore:			

Area Codici

Progressivo interno provvisorio	109	Numero scheda	137
Tipo scheda	Viabilità storica		
Ente schedatore	SBCA. AG U.O. VII		

Area Cronologia

Secolo	XX
Fonti:	Catasto Borbonico

Area Localizzazione e riferimenti geotopografici(riferita al punto di inizio del percorso)

Provincia	AG	Comuni attraversati	Naro - Castrofilippo	
Contrada	Incantaro	Ambito	10	Unità di paesaggio
Località collegate	Naro			
Riferimenti cartografici:	1:10.000			

Area Localizzazione e riferimenti geotopografici(riferita al punto di arrivo del percorso)

Provincia	AG	Comune	Castrofilippo	
Contrada	Urna	Ambito	10	Unità di paesaggio

Area Denominazione/Oggetto

Definizione	Regia Trazzera			
Denominazione storica	Naro - Castrofilippo			
Denominazione attuale				

Area caratteristiche dimensionali e tipologiche

Sviluppo planimetrico	Sinuoso	Sviluppo altimetrico	Misto
Larghezza media	6	Lunghezza	7630
Tipo di percorso	Crinale	Tipo di fondo	Conglomerato Bituminoso - Fondo Naturale
Elementi di bordura			
Particolarità del tracciato	Parte del tracciato è andato perduto		

Area conservazione

Stato di conservazione	Mediocre
Fattori di alterazione:	

Area utilizzazioni

Uso storico	Transumanza
Uso attuale	Rotabile

Area dati amministrativi

Vincoli	
---------	--

Area allegati

Fotografie		Filmato:	
Allegati grafici			

Area rapporti con il contesto ambientale e paesistico

Contesto	naturale	Integrazione in un sistema	<input type="checkbox"/>	Tipo di sistema	
----------	----------	----------------------------	--------------------------	-----------------	--

Area elementi strutturali accessori significativi

Definizione	Muretti, Paracarri
Qualificazione	Cemento armato, Ghisa
Denominazione	
Ubicazione	

Area conservazione relativa agli elementi accessori

Stato di conservazione	Mediocre
Fattori di alterazione	

Area utilizzazioni relative agli elementi accessori

Uso attuale	
Uso storico	

Area localizzazione e riferimenti geotopografici relativa agli elementi accessori

Coordinata Piana Est		Coordinata Piana Nord	
----------------------	--	-----------------------	--

Area "RCTP/Valore"

Integrità	<input type="checkbox"/>	Importanza visuale d'insieme	<input type="checkbox"/>
Leggibilità dell'insieme	<input checked="" type="checkbox"/>	Importanza panoramica	<input type="checkbox"/>
Rappresentatività	<input type="checkbox"/>	Importanza panoramica riconosciuta	<input type="checkbox"/>
Importanza sociale, di costum	<input type="checkbox"/>		

Area "RCTP/Vulnerabilità endogena"

Fragilità strutturale d'insieme	<input type="checkbox"/>	Degrado in atto	<input checked="" type="checkbox"/>
Fragilità funzionale	<input type="checkbox"/>	Propensione spontanea al degrado	<input checked="" type="checkbox"/>

Area "RCTP/Vulnerabilità esogena"

Precarietà ambientale generale	<input type="checkbox"/>	Degrado da attività umane improprie	<input checked="" type="checkbox"/>
Precarietà ambientale specifica	<input type="checkbox"/>	Degrado da attività umane probabili	<input checked="" type="checkbox"/>

Inserto naturalistico

Forme Carsiche:		Lettura sezioni stratigrafiche rilevanti:	
Emergenze geologiche:		Emergenze geomorfologiche:	
Osservazioni			
Segnalazioni faunistiche:		Osservazioni	

Osservazioni:	
Rilevanza:	Bassa

Data:	20/12/2005	Nome del compilatore:	Arch. Sajeva D.
Ruolo del compilatore:			

Area Codici

Progressivo interno provvisorio	110	Numero scheda	138
Tipo scheda	Viabilità storica		
Ente schedatore	SBCA. AG U.O. VII		

Area Cronologia

Secolo	XX
Fonti:	Catasto Borbonico

Area Localizzazione e riferimenti geotopografici(riferita al punto di inizio del percorso)

Provincia	AG	Comuni attraversati	Naro - Ravanusa		
Contrada	Minnella	Ambito	10	Unità di paesaggio	
Località collegate	Naro - Ravanusa				
Riferimenti cartografici:	1:10.000				

Area Localizzazione e riferimenti geotopografici(riferita al punto di arrivo del percorso)

Provincia	AG	Comune	Ravanusa		
Contrada	Monterosso	Ambito	10	Unità di paesaggio	

Area Denominazione/Oggetto

Definizione	Regia Trazzera				
Denominazione storica	La Grazia				
Denominazione attuale					

Area caratteristiche dimensionali e tipologiche

Sviluppo planimetrico	Sinuoso	Sviluppo altimetrico	Misto		
Larghezza media	6	Lunghezza	3300		
Tipo di percorso	Fondovalle	Tipo di fondo	Conglomerato Bituminoso - Fondo Naturale		
Elementi di bordura					
Particolarità del tracciato					

Area conservazione

Stato di conservazione	Mediocre
Fattori di alterazione:	

Area utilizzazioni

Uso storico	Transumanza
Uso attuale	Rotabile

Area dati amministrativi

Vincoli	
---------	--

Area allegati

Fotografie		Filmato:	
Allegati grafici			

Area rapporti con il contesto ambientale e paesistico

Contesto	naturale	Integrazione in un sistema	<input type="checkbox"/>	Tipo di sistema	
----------	----------	----------------------------	--------------------------	-----------------	--

Area elementi strutturali accessori significativi

Definizione	Paracarri
Qualificazione	Ghisa
Denominazione	
Ubicazione	

Area conservazione relativa agli elementi accessori

Stato di conservazione	Mediocre
Fattori di alterazione	

Area utilizzazioni relative agli elementi accessori

Uso attuale	
Uso storico	

Area localizzazione e riferimenti geotopografici relativa agli elementi accessori

Coordinata Piana Est		Coordinata Piana Nord	
----------------------	--	-----------------------	--

Area "RCTP/Valore"

Integrità	<input checked="" type="checkbox"/>	Importanza visuale d'insieme	<input type="checkbox"/>
Leggibilità dell'insieme	<input checked="" type="checkbox"/>	Importanza panoramica	<input type="checkbox"/>
Rappresentatività	<input type="checkbox"/>	Importanza panoramica riconosciuta	<input type="checkbox"/>
Importanza sociale, di costum	<input type="checkbox"/>		

Area "RCTP/Vulnerabilità endogena"

Fragilità strutturale d'insieme	<input type="checkbox"/>	Degrado in atto	<input checked="" type="checkbox"/>
Fragilità funzionale	<input type="checkbox"/>	Propensione spontanea al degrado	<input checked="" type="checkbox"/>

Area "RCTP/Vulnerabilità esogena"

Precarietà ambientale generale	<input type="checkbox"/>	Degrado da attività umane improprie	<input checked="" type="checkbox"/>
Precarietà ambientale specifica	<input type="checkbox"/>	Degrado da attività umane probabili	<input type="checkbox"/>

Inserto naturalistico

Forme Carsiche:		Lettura sezioni stratigrafiche rilevanti:	
Emergenze geologiche:		Emergenze geomorfologiche:	
Osservazioni			
Segnalazioni faunistiche:		Osservazioni	

Osservazioni:	Strada che attraversa il tacciato cittadino.
Rilevanza:	Media

Data:	20/12/2005	Nome del compilatore:	Arch. Sajeva D.
Ruolo del compilatore:			

Area Codici

Progressivo interno provvisorio	111	Numero scheda	148
Tipo scheda	Viabilità storica		
Ente schedatore	SBCA. AG U.O. VII		

Area Cronologia

Secolo	XX
Fonti:	Catasto Borbonico

Area Localizzazione e riferimenti geotopografici(riferita al punto di inizio del percorso)

Provincia	AG	Comuni attraversati	Palma di Montechiaro	
Contrada	Iazzo Vecchio	Ambito	10	Unità di paesaggio
Località collegate	Palma di Montechiaro - Campobello di Licata			
Riferimenti cartografici:	1:10.000			

Area Localizzazione e riferimenti geotopografici(riferita al punto di arrivo del percorso)

Provincia	AG	Comune	Palma di Montechiaro	
Contrada		Ambito	10	Unità di paesaggio

Area Denominazione/Oggetto

Definizione	Regia Trazzera			
Denominazione storica	Palma - Campobello			
Denominazione attuale				

Area caratteristiche dimensionali e tipologiche

Sviluppo planimetrico	Irregolare	Sviluppo altimetrico	Misto
Larghezza media	6	Lunghezza	4800
Tipo di percorso	Crinale	Tipo di fondo	sterrato
Elementi di bordura			
Particolarità del tracciato			

Area conservazione

Stato di conservazione	
Fattori di alterazione:	

Area utilizzazioni

Uso storico	Transumanza
Uso attuale	

Area dati amministrativi

Vincoli	
---------	--

Area allegati

Fotografie		Filmato:	
Allegati grafici			

Area rapporti con il contesto ambientale e paesistico

Contesto		Integrazione in un sistema	<input type="checkbox"/>	Tipo di sistema	Setierale
----------	--	----------------------------	--------------------------	-----------------	-----------

Area elementi strutturali accessori significativi

Definizione	
Qualificazione	
Denominazione	
Ubicazione	

Area conservazione relativa agli elementi accessori

Stato di conservazione	
Fattori di alterazione	

Area utilizzazioni relative agli elementi accessori

Uso attuale	
Uso storico	

Area localizzazione e riferimenti geotopografici relativa agli elementi accessori

Coordinata Piana Est		Coordinata Piana Nord	
----------------------	--	-----------------------	--

Area "RCTP/Valore"

<input type="checkbox"/> Integrità	<input type="checkbox"/> Importanza visuale d'insieme
<input type="checkbox"/> Leggibilità dell'insieme	<input type="checkbox"/> Importanza panoramica
<input type="checkbox"/> Rappresentatività	<input type="checkbox"/> Importanza panoramica riconosciuta
<input type="checkbox"/> Importanza sociale, di costum	

Area "RCTP/Vulnerabilità endogena"

<input checked="" type="checkbox"/> Fragilità strutturale d'insieme	<input checked="" type="checkbox"/> Degrado in atto
<input type="checkbox"/> Fragilità funzionale	<input type="checkbox"/> Propensione spontanea al degrado

Area "RCTP/Vulnerabilità esogena"

<input checked="" type="checkbox"/> Precarietà ambientale generale	<input checked="" type="checkbox"/> Degrado da attività umane improprie
<input type="checkbox"/> Precarietà ambientale specifica	<input type="checkbox"/> Degrado da attività umane probabili

Inserto naturalistico

Forme Carsiche:		Lettura sezioni stratigrafiche rilevanti:	
Emergenze geologiche:		Emergenze geomorfologiche:	
Osservazioni			
Segnalazioni faunistiche:		Osservazioni	

Osservazioni:	Strada con fondo irregolare/senza alcun tipo di delimitazione.
Rilevanza:	Bassa

Data:	06/05/2006	Nome del compilatore:	Arch. Lanza L.
Ruolo del compilatore:			

Area Codici

Progressivo interno provvisorio	112	Numero scheda	147
Tipo scheda	Viabilità storica		
Ente schedatore	SBCA. AG U.O. VII		

Area Cronologia

Secolo	XX
Fonti:	Catasto Borbonico

Area Localizzazione e riferimenti geotopografici(riferita al punto di inizio del percorso)

Provincia	AG	Comuni attraversati	Palma di Montechiaro - Agrigento		
Contrada	Cuminazzo	Ambito	10	Unità di paesaggio	
Località collegate	Palma di Montechiaro				
Riferimenti cartografici:	1:10.000				

Area Localizzazione e riferimenti geotopografici(riferita al punto di arrivo del percorso)

Provincia	AG	Comune	Palma di Montechiaro		
Contrada	Sfondato	Ambito	10	Unità di paesaggio	

Area Denominazione/Oggetto

Definizione	Regia Trazzera				
Denominazione storica	Di Palma				
Denominazione attuale					

Area caratteristiche dimensionali e tipologiche

Sviluppo planimetrico	Sinuoso	Sviluppo altimetrico	
Larghezza media		Lunghezza	
Tipo di percorso		Tipo di fondo	
Elementi di bordura			
Particolarità del tracciato			

Area conservazione

Stato di conservazione	
Fattori di alterazione:	


Area utilizzazioni

Uso storico	Transumanza
Uso attuale	

Area dati amministrativi

Vincoli	
---------	--

Area allegati

Fotografie		Filmato:	
Allegati grafici			

Area rapporti con il contesto ambientale e paesistico

Contesto		Integrazione in un sistema	<input type="checkbox"/>	Tipo di sistema	
----------	--	----------------------------	--------------------------	-----------------	--

Area elementi strutturali accessori significativi

Definizione	
Qualificazione	
Denominazione	
Ubicazione	

Area conservazione relativa agli elementi accessori

Stato di conservazione	
Fattori di alterazione	

Area utilizzazioni relative agli elementi accessori

Uso attuale	
Uso storico	

Area localizzazione e riferimenti geotopografici relativa agli elementi accessori

Coordinata Piana Est		Coordinata Piana Nord	
----------------------	--	-----------------------	--

Area "RCTP/Valore"

<input type="checkbox"/> Integrità	<input type="checkbox"/> Importanza visuale d'insieme
<input type="checkbox"/> Leggibilità dell'insieme	<input type="checkbox"/> Importanza panoramica
<input type="checkbox"/> Rappresentatività	<input type="checkbox"/> Importanza panoramica riconosciuta
<input type="checkbox"/> Importanza sociale, di costum	

Area "RCTP/Vulnerabilità endogena"

<input type="checkbox"/> Fragilità strutturale d'insieme	<input type="checkbox"/> Degrado in atto
<input type="checkbox"/> Fragilità funzionale	<input type="checkbox"/> Propensione spontanea al degrado

Area "RCTP/Vulnerabilità esogena"

<input type="checkbox"/> Precarietà ambientale generale	<input type="checkbox"/> Degrado da attività umane improprie
<input type="checkbox"/> Precarietà ambientale specifica	<input type="checkbox"/> Degrado da attività umane probabili

Inserto naturalistico

Forme Carsiche:		Lettura sezioni stratigrafiche rilevanti:	
Emergenze geologiche:		Emergenze geomorfologiche:	
Osservazioni			
Segnalazioni faunistiche:		Osservazioni	

Osservazioni:	
Rilevanza:	

Data:	06/05/2006	Nome del compilatore:	Arch. Lanza L.
Ruolo del compilatore:			

Area Codici

Progressivo interno provvisorio	113	Numero scheda	140
Tipo scheda	Viabilità storica		
Ente schedatore	SBCA. AG U.O. VII		

Area Cronologia

Secolo	XX
Fonti:	Catasto Borbonico

Area Localizzazione e riferimenti geotopografici(riferita al punto di inizio del percorso)

Provincia	AG	Comuni attraversati	Racalmuto		
Contrada	Gilideo	Ambito	10	Unità di paesaggio	
Località collegate	Racalmuto				
Riferimenti cartografici:	1:10.000				

Area Localizzazione e riferimenti geotopografici(riferita al punto di arrivo del percorso)

Provincia	AG	Comune	Racalmuto		
Contrada	Pruvulazu	Ambito	10	Unità di paesaggio	

Area Denominazione/Oggetto

Definizione	Regia Trazzera				
Denominazione storica	Racalmuto - Montedoro				
Denominazione attuale					

Area caratteristiche dimensionali e tipologiche

Sviluppo planimetrico	Sinuoso	Sviluppo altimetrico	Misto
Larghezza media	8	Lunghezza	8415
Tipo di percorso	Crinale	Tipo di fondo	Conglomerato Bituminoso
Elementi di bordura			
Particolarità del tracciato			

Area conservazione

Stato di conservazione	Mediocre
Fattori di alterazione:	

Area utilizzazioni

Uso storico	Transumanza
Uso attuale	Rotabile

Area dati amministrativi

Vincoli	
---------	--

Area allegati

Fotografie		Filmato:	
Allegati grafici			

Area rapporti con il contesto ambientale e paesistico

Contesto	naturale	Integrazione in un sistema	<input type="checkbox"/>	Tipo di sistema	
----------	----------	----------------------------	--------------------------	-----------------	--

Area elementi strutturali accessori significativi

Definizione	Cordoli
Qualificazione	Cemento armato
Denominazione	
Ubicazione	

Area conservazione relativa agli elementi accessori

Stato di conservazione	Buono
Fattori di alterazione	

Area utilizzazioni relative agli elementi accessori

Uso attuale	
Uso storico	

Area localizzazione e riferimenti geotopografici relativa agli elementi accessori

Coordinata Piana Est		Coordinata Piana Nord	
----------------------	--	-----------------------	--

Area "RCTP/Valore"

<input checked="" type="checkbox"/> Integrità	<input type="checkbox"/> Importanza visuale d'insieme
<input checked="" type="checkbox"/> Leggibilità dell'insieme	<input type="checkbox"/> Importanza panoramica
<input type="checkbox"/> Rappresentatività	<input type="checkbox"/> Importanza panoramica riconosciuta
<input type="checkbox"/> Importanza sociale, di costum	

Area "RCTP/Vulnerabilità endogena"

<input type="checkbox"/> Fragilità strutturale d'insieme	<input checked="" type="checkbox"/> Degrado in atto
<input type="checkbox"/> Fragilità funzionale	<input checked="" type="checkbox"/> Propensione spontanea al degrado

Area "RCTP/Vulnerabilità esogena"

<input type="checkbox"/> Precarietà ambientale generale	<input type="checkbox"/> Degrado da attività umane improprie
<input type="checkbox"/> Precarietà ambientale specifica	<input checked="" type="checkbox"/> Degrado da attività umane probabili

Inserto naturalistico

Forme Carsiche:		Lettura sezioni stratigrafiche rilevanti:	
Emergenze geologiche:		Emergenze geomorfologiche:	
Osservazioni			
Segnalazioni faunistiche:		Osservazioni	

Osservazioni:	
Rilevanza:	Media

Data:	10/12/2005	Nome del compilatore:	Arch. Triassi G.F.
Ruolo del compilatore:			

Area Codici

Progressivo interno provvisorio	114	Numero scheda	141
Tipo scheda	Viabilità storica		
Ente schedatore	SBCA. AG U.O. VII		

Area Cronologia

Secolo	XX
Fonti:	Catasto Borbonico

Area Localizzazione e riferimenti geotopografici(riferita al punto di inizio del percorso)

Provincia	AG	Comuni attraversati	Racalmuto - Castrofilippo		
Contrada	Serrone	Ambito	10	Unità di paesaggio	
Località collegate	Racalmuto - Castrofilippo				
Riferimenti cartografici:	1:10.000				

Area Localizzazione e riferimenti geotopografici(riferita al punto di arrivo del percorso)

Provincia	AG	Comune	Castrofilippo		
Contrada	Castellaccio	Ambito	10	Unità di paesaggio	

Area Denominazione/Oggetto

Definizione	Regia Trazzera				
Denominazione storica	Serrone				
Denominazione attuale					

Area caratteristiche dimensionali e tipologiche

Sviluppo planimetrico	Sinuoso	Sviluppo altimetrico	Misto
Larghezza media	9	Lunghezza	6820
Tipo di percorso	Crinale	Tipo di fondo	Conglomerato Bituminoso
Elementi di bordura			
Particolarità del tracciato			

Area conservazione

Stato di conservazione	Mediocre
Fattori di alterazione:	

Area utilizzazioni

Uso storico	Transumanza
Uso attuale	Rotabile

Area dati amministrativi

Vincoli	
---------	--

Area allegati

Fotografie		Filmato:	
Allegati grafici			

Area rapporti con il contesto ambientale e paesistico

Contesto	naturale	Integrazione in un sistema	<input type="checkbox"/>	Tipo di sistema	
----------	----------	----------------------------	--------------------------	-----------------	--

Area elementi strutturali accessori significativi

Definizione	Cordoli, Muretti, Paracarri
Qualificazione	Cemento armato, Ghisa
Denominazione	
Ubicazione	

Area conservazione relativa agli elementi accessori

Stato di conservazione	Mediocre
Fattori di alterazione	

Area utilizzazioni relative agli elementi accessori

Uso attuale	
Uso storico	

Area localizzazione e riferimenti geotopografici relativa agli elementi accessori

Coordinata Piana Est		Coordinata Piana Nord	
----------------------	--	-----------------------	--

Area "RCTP/Valore"

<input checked="" type="checkbox"/> Integrità	<input type="checkbox"/> Importanza visuale d'insieme
<input checked="" type="checkbox"/> Leggibilità dell'insieme	<input type="checkbox"/> Importanza panoramica
<input type="checkbox"/> Rappresentatività	<input type="checkbox"/> Importanza panoramica riconosciuta
<input type="checkbox"/> Importanza sociale, di costume	

Area "RCTP/Vulnerabilità endogena"

<input type="checkbox"/> Fragilità strutturale d'insieme	<input checked="" type="checkbox"/> Degrado in atto
<input type="checkbox"/> Fragilità funzionale	<input type="checkbox"/> Propensione spontanea al degrado

Area "RCTP/Vulnerabilità esogena"

<input type="checkbox"/> Precarietà ambientale generale	<input type="checkbox"/> Degrado da attività umane improprie
<input type="checkbox"/> Precarietà ambientale specifica	<input checked="" type="checkbox"/> Degrado da attività umane probabili

Inserto naturalistico

Forme Carsiche:		Lettura sezioni stratigrafiche rilevanti:	
Emergenze geologiche:		Emergenze geomorfologiche:	
Osservazioni			
Segnalazioni faunistiche:		Osservazioni	

Osservazioni:	
Rilevanza:	Media

Data:	12/12/2005	Nome del compilatore:	Arch. Triassi G.F.
Ruolo del compilatore:			

Area Codici

Progressivo interno provvisorio	115	Numero scheda	142
Tipo scheda	Viabilità storica		
Ente schedatore	SBCA. AG U.O. VII		

Area Cronologia

Secolo	XX
Fonti:	Catasto Borbonico

Area Localizzazione e riferimenti geotopografici(riferita al punto di inizio del percorso)

Provincia	AG	Comuni attraversati	Racalmuto - Castrofilippo - Canicattì		
Contrada	Roveto	Ambito	10	Unità di paesaggio	
Località collegate	Racalmuto - Canicattì				
Riferimenti cartografici:	1:10.000				

Area Localizzazione e riferimenti geotopografici(riferita al punto di arrivo del percorso)

Provincia	AG	Comune	Canicattì		
Contrada	Montagna	Ambito	10	Unità di paesaggio	

Area Denominazione/Oggetto

Definizione	Regia Trazzera				
Denominazione storica	Racalmuto - Canicattì				
Denominazione attuale					

Area caratteristiche dimensionali e tipologiche

Sviluppo planimetrico	Sinuoso	Sviluppo altimetrico	Misto		
Larghezza media	7	Lunghezza	8810		
Tipo di percorso	Crinale	Tipo di fondo	Conglomerato Bituminoso		
Elementi di bordura					
Particolarità del tracciato					

Area conservazione

Stato di conservazione	Mediocre
Fattori di alterazione:	

Area utilizzazioni

Uso storico	Transumanza
Uso attuale	Parte rotabile e parte del percorso perduto

Area dati amministrativi

Vincoli	
---------	--

Area allegati

Fotografie		Filmato:	
Allegati grafici			

Area rapporti con il contesto ambientale e paesistico

Contesto	naturale	Integrazione in un sistema	<input type="checkbox"/>	Tipo di sistema	
----------	----------	----------------------------	--------------------------	-----------------	--

Area elementi strutturali accessori significativi

Definizione	Muretti
Qualificazione	Pietra
Denominazione	
Ubicazione	

Area conservazione relativa agli elementi accessori

Stato di conservazione	Buono
Fattori di alterazione	

Area utilizzazioni relative agli elementi accessori

Uso attuale	
Uso storico	

Area localizzazione e riferimenti geotopografici relativa agli elementi accessori

Coordinata Piana Est		Coordinata Piana Nord	
----------------------	--	-----------------------	--

Area "RCTP/Valore"

<input checked="" type="checkbox"/> Integrità	<input type="checkbox"/> Importanza visuale d'insieme
<input type="checkbox"/> Leggibilità dell'insieme	<input type="checkbox"/> Importanza panoramica
<input type="checkbox"/> Rappresentatività	<input type="checkbox"/> Importanza panoramica riconosciuta
<input type="checkbox"/> Importanza sociale, di costume	

Area "RCTP/Vulnerabilità endogena"

<input type="checkbox"/> Fragilità strutturale d'insieme	<input checked="" type="checkbox"/> Degrado in atto
<input type="checkbox"/> Fragilità funzionale	<input checked="" type="checkbox"/> Propensione spontanea al degrado

Area "RCTP/Vulnerabilità esogena"

<input type="checkbox"/> Precarietà ambientale generale	<input checked="" type="checkbox"/> Degrado da attività umane improprie
<input type="checkbox"/> Precarietà ambientale specifica	<input checked="" type="checkbox"/> Degrado da attività umane probabili

Inserto naturalistico

Forme Carsiche:		Lettura sezioni stratigrafiche rilevanti:	
Emergenze geologiche:		Emergenze geomorfologiche:	
Osservazioni			
Segnalazioni faunistiche:		Osservazioni	

Osservazioni:	
Rilevanza:	Bassa

Data:	11/12/2005	Nome del compilatore:	Arch. Triassi G.F.
Ruolo del compilatore:			

Area Codici

Progressivo interno provvisorio	116	Numero scheda	139
Tipo scheda	Viabilità storica		
Ente schedatore	SBCA. AG U.O. VII		

Area Cronologia

Secolo	XX
Fonti:	Catasto Borbonico

Area Localizzazione e riferimenti geotopografici(riferita al punto di inizio del percorso)

Provincia	AG	Comuni attraversati	Racalmuto - Favara		
Contrada	Bovo	Ambito	10	Unità di paesaggio	
Località collegate	Racalmuto - Favara				
Riferimenti cartografici:	1:10.000				

Area Localizzazione e riferimenti geotopografici(riferita al punto di arrivo del percorso)

Provincia	AG	Comune	Favara		
Contrada	Cerasa	Ambito	10	Unità di paesaggio	

Area Denominazione/Oggetto

Definizione	Regia Trazzera				
Denominazione storica	Cerasa				
Denominazione attuale	In parte sulla S.S. 640				

Area caratteristiche dimensionali e tipologiche

Sviluppo planimetrico	Sinuoso	Sviluppo altimetrico	Misto		
Larghezza media	8	Lunghezza	9620		
Tipo di percorso	Crinale	Tipo di fondo	Conglomerato Bituminoso - Fondo Naturale		
Elementi di bordura					
Particolarità del tracciato					

Area conservazione

Stato di conservazione	Buono
Fattori di alterazione:	

Area utilizzazioni

Uso storico	Transumanza
Uso attuale	Rotabile

Area dati amministrativi

Vincoli	
---------	--

Area allegati

Fotografie		Filmato:	
Allegati grafici			

Area rapporti con il contesto ambientale e paesistico

Contesto	naturale	Integrazione in un sistema	<input type="checkbox"/>	Tipo di sistema	
----------	----------	----------------------------	--------------------------	-----------------	--

Area elementi strutturali accessori significativi

Definizione	Cordoli, Paracarri
Qualificazione	Cemento armato, Ghisa
Denominazione	
Ubicazione	

Area conservazione relativa agli elementi accessori

Stato di conservazione	Buono
Fattori di alterazione	

Area utilizzazioni relative agli elementi accessori

Uso attuale	
Uso storico	

Area localizzazione e riferimenti geotopografici relativa agli elementi accessori

Coordinata Piana Est		Coordinata Piana Nord	
----------------------	--	-----------------------	--

Area "RCTP/Valore"

<input checked="" type="checkbox"/> Integrità	<input type="checkbox"/> Importanza visuale d'insieme
<input checked="" type="checkbox"/> Leggibilità dell'insieme	<input type="checkbox"/> Importanza panoramica
<input type="checkbox"/> Rappresentatività	<input type="checkbox"/> Importanza panoramica riconosciuta
<input type="checkbox"/> Importanza sociale, di costume	

Area "RCTP/Vulnerabilità endogena"

<input type="checkbox"/> Fragilità strutturale d'insieme	<input type="checkbox"/> Degrado in atto
<input type="checkbox"/> Fragilità funzionale	<input checked="" type="checkbox"/> Propensione spontanea al degrado

Area "RCTP/Vulnerabilità esogena"

<input type="checkbox"/> Precarietà ambientale generale	<input type="checkbox"/> Degrado da attività umane improprie
<input type="checkbox"/> Precarietà ambientale specifica	<input checked="" type="checkbox"/> Degrado da attività umane probabili

Inserto naturalistico

Forme Carsiche:		Lettura sezioni stratigrafiche rilevanti:	
Emergenze geologiche:		Emergenze geomorfologiche:	
Osservazioni			
Segnalazioni faunistiche:		Osservazioni	

Osservazioni:	
Rilevanza:	Media

Data:	12/12/2005	Nome del compilatore:	Arch. Triassi G.F.
Ruolo del compilatore:			

Area Codici

Progressivo interno provvisorio	117	Numero scheda	79
Tipo scheda	Viabilità storica		
Ente schedatore	SBCA. AG U.O. VII		

Area Cronologia

Secolo	XX
Fonti:	Catasto Borbonico

Area Localizzazione e riferimenti geotopografici(riferita al punto di inizio del percorso)

Provincia	AG	Comuni attraversati	Raffadali - Agrigento - Cattolica Eraclea
Contrada	Manabesi	Ambito	10
Unità di paesaggio			
Località collegate	Raffadali - Cattolica Eraclea		
Riferimenti cartografici:	1:10.000		

Area Localizzazione e riferimenti geotopografici(riferita al punto di arrivo del percorso)

Provincia	AG	Comune	Cattolica Eraclea
Contrada	Montagna lunga	Ambito	10
Unità di paesaggio			

Area Denominazione/Oggetto

Definizione	Regia Trazzera
Denominazione storica	Raffadali - Cattolica
Denominazione attuale	

Area caratteristiche dimensionali e tipologiche

Sviluppo planimetrico	Sinuoso	Sviluppo altimetrico	Misto
Larghezza media	4	Lunghezza	13070
Tipo di percorso	Crinale	Tipo di fondo	Conglomerato Bituminoso
Elementi di bordura			
Particolarità del tracciato			

Area conservazione

Stato di conservazione	Mediocre
Fattori di alterazione:	

Area utilizzazioni

Uso storico	Transumanza
Uso attuale	Rotabile

Area dati amministrativi

Vincoli	
---------	--

Area allegati

Fotografie		Filmato:	
Allegati grafici			

Area rapporti con il contesto ambientale e paesistico

Contesto	naturale	Integrazione in un sistema	<input type="checkbox"/>	Tipo di sistema	
----------	----------	----------------------------	--------------------------	-----------------	--

Area elementi strutturali accessori significativi

Definizione	
Qualificazione	
Denominazione	
Ubicazione	

Area conservazione relativa agli elementi accessori

Stato di conservazione	
Fattori di alterazione	

Area utilizzazioni relative agli elementi accessori

Uso attuale	
Uso storico	

Area localizzazione e riferimenti geotopografici relativa agli elementi accessori

Coordinata Piana Est		Coordinata Piana Nord	
----------------------	--	-----------------------	--

Area "RCTP/Valore"

<input checked="" type="checkbox"/> Integrità	<input type="checkbox"/> Importanza visuale d'insieme
<input checked="" type="checkbox"/> Leggibilità dell'insieme	<input type="checkbox"/> Importanza panoramica
<input type="checkbox"/> Rappresentatività	<input type="checkbox"/> Importanza panoramica riconosciuta
<input type="checkbox"/> Importanza sociale, di costume	

Area "RCTP/Vulnerabilità endogena"

<input checked="" type="checkbox"/> Fragilità strutturale d'insieme	<input checked="" type="checkbox"/> Degrado in atto
<input type="checkbox"/> Fragilità funzionale	<input type="checkbox"/> Propensione spontanea al degrado

Area "RCTP/Vulnerabilità esogena"

<input type="checkbox"/> Precarietà ambientale generale	<input type="checkbox"/> Degrado da attività umane improprie
<input type="checkbox"/> Precarietà ambientale specifica	<input checked="" type="checkbox"/> Degrado da attività umane probabili

Inserto naturalistico

Forme Carsiche:		Lettura sezioni stratigrafiche rilevanti:	
Emergenze geologiche:		Emergenze geomorfologiche:	
Osservazioni			
Segnalazioni faunistiche:		Osservazioni	

Osservazioni:	
Rilevanza:	Media

Data:	12/11/2005	Nome del compilatore:	Arch. Triassi G.F.
Ruolo del compilatore:			

Area Codici

Progressivo interno provvisorio	118	Numero scheda	113
Tipo scheda	Viabilità storica		
Ente schedatore	SBCA. AG U.O. VII		

Area Cronologia

Secolo	XX
Fonti:	Catasto Borbonico

Area Localizzazione e riferimenti geotopografici(riferita al punto di inizio del percorso)

Provincia	AG	Comuni attraversati	Raffadali - Joppolo Giancaxio
Contrada	Borsellino	Ambito	10
Unità di paesaggio			
Località collegate	Raffadali - Joppolo Giancaxio		
Riferimenti cartografici:	1:10.000		

Area Localizzazione e riferimenti geotopografici(riferita al punto di arrivo del percorso)

Provincia	AG	Comune	Raffadali
Contrada	Passo del Signore	Ambito	10
Unità di paesaggio			

Area Denominazione/Oggetto

Definizione	Regia Trazzera
Denominazione storica	Raffadali - Girgenti
Denominazione attuale	

Area caratteristiche dimensionali e tipologiche

Sviluppo planimetrico	Sinuoso	Sviluppo altimetrico	Misto
Larghezza media	5	Lunghezza	5050
Tipo di percorso	Crinale	Tipo di fondo	Fondo Naturale
Elementi di bordura			
Particolarità del tracciato			

Area conservazione

Stato di conservazione	Mediocre
Fattori di alterazione:	

Area utilizzazioni

Uso storico	Transumanza
Uso attuale	Rotabile

Area dati amministrativi

Vincoli	
---------	--

Area allegati

Fotografie		Filmato:	
Allegati grafici			

Area rapporti con il contesto ambientale e paesistico

Contesto	naturale	Integrazione in un sistema	<input type="checkbox"/>	Tipo di sistema	
----------	----------	----------------------------	--------------------------	-----------------	--

Area elementi strutturali accessori significativi

Definizione	
Qualificazione	
Denominazione	
Ubicazione	

Area conservazione relativa agli elementi accessori

Stato di conservazione	
Fattori di alterazione	

Area utilizzazioni relative agli elementi accessori

Uso attuale	
Uso storico	

Area localizzazione e riferimenti geotopografici relativa agli elementi accessori

Coordinata Piana Est		Coordinata Piana Nord	
----------------------	--	-----------------------	--

Area "RCTP/Valore"

<input checked="" type="checkbox"/> Integrità	<input type="checkbox"/> Importanza visuale d'insieme
<input checked="" type="checkbox"/> Leggibilità dell'insieme	<input type="checkbox"/> Importanza panoramica
<input type="checkbox"/> Rappresentatività	<input type="checkbox"/> Importanza panoramica riconosciuta
<input type="checkbox"/> Importanza sociale, di costume	

Area "RCTP/Vulnerabilità endogena"

<input type="checkbox"/> Fragilità strutturale d'insieme	<input checked="" type="checkbox"/> Degrado in atto
<input type="checkbox"/> Fragilità funzionale	<input type="checkbox"/> Propensione spontanea al degrado

Area "RCTP/Vulnerabilità esogena"

<input type="checkbox"/> Precarietà ambientale generale	<input type="checkbox"/> Degrado da attività umane improprie
<input type="checkbox"/> Precarietà ambientale specifica	<input checked="" type="checkbox"/> Degrado da attività umane probabili

Inserto naturalistico

Forme Carsiche:		Lettura sezioni stratigrafiche rilevanti:	
Emergenze geologiche:		Emergenze geomorfologiche:	
Osservazioni			
Segnalazioni faunistiche:		Osservazioni	

Osservazioni:	
Rilevanza:	Media

Data:	12/11/2005	Nome del compilatore:	Arch. Triassi G.F.
Ruolo del compilatore:			

Area Codici

Progressivo interno provvisorio	119	Numero scheda	112
Tipo scheda	Viabilità storica		
Ente schedatore	SBCA. AG U.O. VII		

Area Cronologia

Secolo	XX
Fonti:	Catasto Borbonico

Area Localizzazione e riferimenti geotopografici(riferita al punto di inizio del percorso)

Provincia	AG	Comuni attraversati	Raffadali - Joppolo Giancaxio - Aragona
Contrada	Fontanelle	Ambito	10
Unità di paesaggio			
Località collegate	Raffadali - Aragona		
Riferimenti cartografici:	1:10.000		

Area Localizzazione e riferimenti geotopografici(riferita al punto di arrivo del percorso)

Provincia	AG	Comune	Aragona
Contrada	Belvedere	Ambito	10
Unità di paesaggio			

Area Denominazione/Oggetto

Definizione	Regia Trazzera
Denominazione storica	Vocale
Denominazione attuale	

Area caratteristiche dimensionali e tipologiche

Sviluppo planimetrico	Sinuoso	Sviluppo altimetrico	Misto
Larghezza media	8	Lunghezza	6960
Tipo di percorso	Crinale	Tipo di fondo	Conglomerato Bituminoso - Fondo Naturale
Elementi di bordura	In alcuni tratti muretti in pietra		
Particolarità del tracciato			

Area conservazione

Stato di conservazione	Scarso
Fattori di alterazione:	

Area utilizzazioni

Uso storico	Transumanza
Uso attuale	Rotabile

Area dati amministrativi

Vincoli	
---------	--

Area allegati

Fotografie		Filmato:	
Allegati grafici			

Area rapporti con il contesto ambientale e paesistico

Contesto	naturale	Integrazione in un sistema	<input type="checkbox"/>	Tipo di sistema	
----------	----------	----------------------------	--------------------------	-----------------	--

Area elementi strutturali accessori significativi

Definizione	Muretti, Paracarri
Qualificazione	Cemento armato, Ghisa
Denominazione	
Ubicazione	

Area conservazione relativa agli elementi accessori

Stato di conservazione	
Fattori di alterazione	

Area utilizzazioni relative agli elementi accessori

Uso attuale	
Uso storico	

Area localizzazione e riferimenti geotopografici relativa agli elementi accessori

Coordinata Piana Est		Coordinata Piana Nord	
----------------------	--	-----------------------	--

Area "RCTP/Valore"

<input checked="" type="checkbox"/> Integrità	<input type="checkbox"/> Importanza visuale d'insieme
<input checked="" type="checkbox"/> Leggibilità dell'insieme	<input type="checkbox"/> Importanza panoramica
<input type="checkbox"/> Rappresentatività	<input type="checkbox"/> Importanza panoramica riconosciuta
<input type="checkbox"/> Importanza sociale, di costume	

Area "RCTP/Vulnerabilità endogena"

<input type="checkbox"/> Fragilità strutturale d'insieme	<input checked="" type="checkbox"/> Degrado in atto
<input type="checkbox"/> Fragilità funzionale	<input checked="" type="checkbox"/> Propensione spontanea al degrado

Area "RCTP/Vulnerabilità esogena"

<input type="checkbox"/> Precarietà ambientale generale	<input type="checkbox"/> Degrado da attività umane improprie
<input type="checkbox"/> Precarietà ambientale specifica	<input checked="" type="checkbox"/> Degrado da attività umane probabili

Inserto naturalistico

Forme Carsiche:		Lettura sezioni stratigrafiche rilevanti:	
Emergenze geologiche:		Emergenze geomorfologiche:	
Osservazioni			
Segnalazioni faunistiche:		Osservazioni	

Osservazioni:	
Rilevanza:	Media

Data:	12/11/2005	Nome del compilatore:	Arch. Triassi G.F.
Ruolo del compilatore:			

Area Codici

Progressivo interno provvisorio	120	Numero scheda	81
Tipo scheda	Viabilità storica		
Ente schedatore	SBCA. AG U.O. VII		

Area Cronologia

Secolo	XX
Fonti:	Catasto Borbonico

Area Localizzazione e riferimenti geotopografici(riferita al punto di inizio del percorso)

Provincia	AG	Comuni attraversati	Raffadali - S. Elisabetta - Sant'Angelo Muxaro
Contrada	Manaresi	Ambito	10
Unità di paesaggio			
Località collegate	Raffadali - S. Angelo Muxaro		
Riferimenti cartografici:	1:10.000		

Area Localizzazione e riferimenti geotopografici(riferita al punto di arrivo del percorso)

Provincia	AG	Comune	S. Angelo Muxaro
Contrada	Arena	Ambito	10
Unità di paesaggio			

Area Denominazione/Oggetto

Definizione	Regia Trazzera
Denominazione storica	Ciniè (I tratto)
Denominazione attuale	

Area caratteristiche dimensionali e tipologiche

Sviluppo planimetrico	Sinuoso	Sviluppo altimetrico	Misto
Larghezza media	5	Lunghezza	10630
Tipo di percorso	Crinale	Tipo di fondo	Conglomerato Bituminoso - Fondo Naturale
Elementi di bordura			
Particolarità del tracciato			

Area conservazione

Stato di conservazione	Scarso
Fattori di alterazione:	

Area utilizzazioni

Uso storico	Transumanza
Uso attuale	Rotabile

Area dati amministrativi

Vincoli	
---------	--

Area allegati

Fotografie		Filmato:	
Allegati grafici			

Area rapporti con il contesto ambientale e paesistico

Contesto	naturale	Integrazione in un sistema	<input type="checkbox"/>	Tipo di sistema	
----------	----------	----------------------------	--------------------------	-----------------	--

Area elementi strutturali accessori significativi

Definizione	
Qualificazione	
Denominazione	
Ubicazione	

Area conservazione relativa agli elementi accessori

Stato di conservazione	
Fattori di alterazione	

Area utilizzazioni relative agli elementi accessori

Uso attuale	
Uso storico	

Area localizzazione e riferimenti geotopografici relativa agli elementi accessori

Coordinata Piana Est		Coordinata Piana Nord	
----------------------	--	-----------------------	--

Area "RCTP/Valore"

Integrità	<input type="checkbox"/>	Importanza visuale d'insieme	<input type="checkbox"/>
Leggibilità dell'insieme	<input checked="" type="checkbox"/>	Importanza panoramica	<input type="checkbox"/>
Rappresentatività	<input type="checkbox"/>	Importanza panoramica riconosciuta	<input type="checkbox"/>
Importanza sociale, di costume	<input type="checkbox"/>		

Area "RCTP/Vulnerabilità endogena"

Fragilità strutturale d'insieme	<input type="checkbox"/>	Degrado in atto	<input checked="" type="checkbox"/>
Fragilità funzionale	<input type="checkbox"/>	Propensione spontanea al degrado	<input checked="" type="checkbox"/>

Area "RCTP/Vulnerabilità esogena"

Precarietà ambientale generale	<input type="checkbox"/>	Degrado da attività umane improprie	<input type="checkbox"/>
Precarietà ambientale specifica	<input type="checkbox"/>	Degrado da attività umane probabili	<input checked="" type="checkbox"/>

Inserto naturalistico

Forme Carsiche:		Lettura sezioni stratigrafiche rilevanti:	
Emergenze geologiche:		Emergenze geomorfologiche:	
Osservazioni			
Segnalazioni faunistiche:		Osservazioni	

Osservazioni:	
Rilevanza:	Media

Data:	13/12/2005	Nome del compilatore:	Arch. Triassi G.F.
Ruolo del compilatore:			

Area Codici

Progressivo interno provvisorio	121	Numero scheda	80
Tipo scheda	Viabilità storica		
Ente schedatore	SBCA. AG U.O. VII		

Area Cronologia

Secolo	XX
Fonti	Catasto Borbonico

Area Localizzazione e riferimenti geotopografici(riferita al punto di inizio del percorso)

Provincia	AG	Comuni attraversati	Raffadali - Sant'Angelo Muxaro - Cianciana
Contrada	Solfare	Ambito	10
Unità di paesaggio			
Località collegate	Raffadali - Cianciana		
Riferimenti cartografici:	1:10.000		

Area Localizzazione e riferimenti geotopografici(riferita al punto di arrivo del percorso)

Provincia	AG	Comune	Cianciana
Contrada	Serra di Galera	Ambito	10
Unità di paesaggio			

Area Denominazione/Oggetto

Definizione	Regia Trazzera
Denominazione storica	Grottamura
Denominazione attuale	

Area caratteristiche dimensionali e tipologiche

Sviluppo planimetrico	Sinuoso	Sviluppo altimetrico	Misto
Larghezza media	8	Lunghezza	4730
Tipo di percorso	Crinale	Tipo di fondo	Conglomerato Bituminoso - Fondo Naturale
Elementi di bordura	Muri di contenimento/cordonata/guard rail		
Particolarità del tracciato	Tratti in gradonata		

Area conservazione

Stato di conservazione	Discreto
Fattori di alterazione:	scarsa manutenzione


Area utilizzazioni

Uso storico	Transumanza
Uso attuale	Rotabile

Area dati amministrativi

Vincoli	
---------	--

Area allegati

Fotografie		Filmato:	
Allegati grafici			

Area rapporti con il contesto ambientale e paesistico

Contesto	naturale	Integrazione in un sistema	<input type="checkbox"/>	Tipo di sistema	
----------	----------	----------------------------	--------------------------	-----------------	--

Area elementi strutturali accessori significativi

Definizione	Muretti, Paracarri
Qualificazione	Cemento armato, Ghisa
Denominazione	
Ubicazione	

Area conservazione relativa agli elementi accessori

Stato di conservazione	Discreto
Fattori di alterazione	

Area utilizzazioni relative agli elementi accessori

Uso attuale	
Uso storico	

Area localizzazione e riferimenti geotopografici relativa agli elementi accessori

Coordinata Piana Est		Coordinata Piana Nord	
----------------------	--	-----------------------	--

Area "RCTP/Valore"

<input checked="" type="checkbox"/> Integrità	<input type="checkbox"/> Importanza visuale d'insieme
<input checked="" type="checkbox"/> Leggibilità dell'insieme	<input type="checkbox"/> Importanza panoramica
<input type="checkbox"/> Rappresentatività	<input type="checkbox"/> Importanza panoramica riconosciuta
<input type="checkbox"/> Importanza sociale, di costum	

Area "RCTP/Vulnerabilità endogena"

<input type="checkbox"/> Fragilità strutturale d'insieme	<input type="checkbox"/> Degrado in atto
<input type="checkbox"/> Fragilità funzionale	<input checked="" type="checkbox"/> Propensione spontanea al degrado

Area "RCTP/Vulnerabilità esogena"

<input type="checkbox"/> Precarietà ambientale generale	<input type="checkbox"/> Degrado da attività umane improprie
<input type="checkbox"/> Precarietà ambientale specifica	<input checked="" type="checkbox"/> Degrado da attività umane probabili

Inserto naturalistico

Forme Carsiche:		Lettura sezioni stratigrafiche rilevanti:	
Emergenze geologiche:		Emergenze geomorfologiche:	
Osservazioni			
Segnalazioni faunistiche:		Osservazioni	

Osservazioni:	
Rilevanza:	Media

Data:	13/11/2005	Nome del compilatore:	Arch. Triassi G.F.
Ruolo del compilatore:			

Area Codici

Progressivo interno provvisorio	122	Numero scheda	9
Tipo scheda	Viabilità storica		
Ente schedatore	SBCA. AG U.O. VII		

Area Cronologia

Secolo	XX
Fonti:	Catasto Borbonico

Area Localizzazione e riferimenti geotopografici(riferita al punto di inizio del percorso)

Provincia	AG	Comuni attraversati	Ravanusa		
Contrada	Pietra fucile	Ambito	10	Unità di paesaggio	
Località collegate	Ravanusa				
Riferimenti cartografici:	1:10.000				

Area Localizzazione e riferimenti geotopografici(riferita al punto di arrivo del percorso)

Provincia	AG	Comune	Ravanusa		
Contrada	Monterosso	Ambito		Unità di paesaggio	

Area Denominazione/Oggetto

Definizione	Regia Trazzera				
Denominazione storica	LaGrazia				
Denominazione attuale	Strada				

Area caratteristiche dimensionali e tipologiche

Sviluppo planimetrico	regolare	Sviluppo altimetrico	omogeneo		
Larghezza media	8	Lunghezza	8843		
Tipo di percorso	fondovalle	Tipo di fondo	conglomerat bituminoso		
Elementi di bordura	Guard-rail				
Particolarità del tracciato					

Area conservazione

Stato di conservazione	buono
Fattori di alterazione:	


Area utilizzazioni

Uso storico	transumanza
Uso attuale	rotabile

Area dati amministrativi

Vincoli	No
---------	----

Area allegati

Fotografie		Filmato:	<input type="text"/>
Allegati grafici	<input type="text"/>		

Area rapporti con il contesto ambientale e paesistico

Contesto	<input type="text"/>	Integrazione in un sistema	<input type="checkbox"/>	Tipo di sistema	<input type="text"/>
----------	----------------------	----------------------------	--------------------------	-----------------	----------------------

Area elementi strutturali accessori significativi

Definizione	
Qualificazione	
Denominazione	
Ubicazione	

Area conservazione relativa agli elementi accessori

Stato di conservazione	
Fattori di alterazione	

Area utilizzazioni relative agli elementi accessori

Uso attuale	
Uso storico	

Area localizzazione e riferimenti geotopografici relativa agli elementi accessori

Coordinata Piana Est		Coordinata Piana Nord	
----------------------	--	-----------------------	--

Area "RCTP/Valore"

Integrità	<input type="checkbox"/>	<input checked="" type="checkbox"/> Importanza visuale d'insieme
Leggibilità dell'insieme	<input checked="" type="checkbox"/>	<input type="checkbox"/> Importanza panoramica
Rappresentatività	<input checked="" type="checkbox"/>	<input type="checkbox"/> Importanza panoramica riconosciuta
Importanza sociale, di costum	<input type="checkbox"/>	

Area "RCTP/Vulnerabilità endogena"

Fragilità strutturale d'insieme	<input type="checkbox"/>	<input checked="" type="checkbox"/> Degrado in atto
Fragilità funzionale	<input type="checkbox"/>	<input type="checkbox"/> Propensione spontanea al degrado

Area "RCTP/Vulnerabilità esogena"

Precarietà ambientale generale	<input type="checkbox"/>	<input type="checkbox"/> Degrado da attività umane improprie
Precarietà ambientale specifica	<input type="checkbox"/>	<input type="checkbox"/> Degrado da attività umane probabili

Inserto naturalistico

Forme Carsiche:		Lettura sezioni stratigrafiche rilevanti:	
Emergenze geologiche:		Emergenze geomorfologiche:	
Osservazioni			
Segnalazioni faunistiche:		Osservazioni	

Osservazioni:	strada che attraversa il tacciato cittadino
Rilevanza:	media

Data:	06/05/2006	Nome del compilatore:	Arch. Lanza L.
Ruolo del compilatore:			

Area Codici

Progressivo interno provvisorio	123	Numero scheda	154
Tipo scheda	Viabilità storica		
Ente schedatore	SBCA. AG U.O. VII		

Area Cronologia

Secolo	XX
Fonti:	Catasto Borbonico

Area Localizzazione e riferimenti geotopografici(riferita al punto di inizio del percorso)

Provincia	AG	Comuni attraversati	Ravanusa		
Contrada		Ambito	10	Unità di paesaggio	
Località collegate					
Riferimenti cartografici:	1:10.000				

Area Localizzazione e riferimenti geotopografici(riferita al punto di arrivo del percorso)

Provincia	AG	Comune	Ravanusa		
Contrada		Ambito	10	Unità di paesaggio	

Area Denominazione/Oggetto

Definizione	Regia Trazzera				
Denominazione storica	Ex Feudo Romiti				
Denominazione attuale					

Area caratteristiche dimensionali e tipologiche

Sviluppo planimetrico	Sinuoso	Sviluppo altimetrico	Misto		
Larghezza media	6	Lunghezza	2930		
Tipo di percorso	Crinale	Tipo di fondo	Fondo Naturale		
Elementi di bordura					
Particolarità del tracciato					

Area conservazione

Stato di conservazione	Cattivo
Fattori di alterazione:	


Area utilizzazioni

Uso storico	Transumanza
Uso attuale	Sentiero

Area dati amministrativi

Vincoli	
---------	--

Area allegati

Fotografie		Filmato:	
Allegati grafici			

Area rapporti con il contesto ambientale e paesistico

Contesto		Integrazione in un sistema	<input type="checkbox"/>	Tipo di sistema	
----------	--	----------------------------	--------------------------	-----------------	--

Area elementi strutturali accessori significativi

Definizione	
Qualificazione	
Denominazione	
Ubicazione	

Area conservazione relativa agli elementi accessori

Stato di conservazione	
Fattori di alterazione	

Area utilizzazioni relative agli elementi accessori

Uso attuale	
Uso storico	

Area localizzazione e riferimenti geotopografici relativa agli elementi accessori

Coordinata Piana Est		Coordinata Piana Nord	
----------------------	--	-----------------------	--

Area "RCTP/Valore"

<input type="checkbox"/> Integrità	<input type="checkbox"/> Importanza visuale d'insieme
<input type="checkbox"/> Leggibilità dell'insieme	<input type="checkbox"/> Importanza panoramica
<input type="checkbox"/> Rappresentatività	<input type="checkbox"/> Importanza panoramica riconosciuta
<input type="checkbox"/> Importanza sociale, di costum	

Area "RCTP/Vulnerabilità endogena"

<input checked="" type="checkbox"/> Fragilità strutturale d'insieme	<input checked="" type="checkbox"/> Degrado in atto
<input checked="" type="checkbox"/> Fragilità funzionale	<input type="checkbox"/> Propensione spontanea al degrado

Area "RCTP/Vulnerabilità esogena"

<input checked="" type="checkbox"/> Precarietà ambientale generale	<input checked="" type="checkbox"/> Degrado da attività umane improprie
<input checked="" type="checkbox"/> Precarietà ambientale specifica	<input type="checkbox"/> Degrado da attività umane probabili

Inserto naturalistico

Forme Carsiche:		Lettura sezioni stratigrafiche rilevanti:	
Emergenze geologiche:		Emergenze geomorfologiche:	
Osservazioni			
Segnalazioni faunistiche:		Osservazioni	

Osservazioni:	Percorso che si sta perdendo.
Rilevanza:	Bassa

Data:	06/05/2006	Nome del compilatore:	Arch. Lanza L.
Ruolo del compilatore:			

Area Codici

Progressivo interno provvisorio	124	Numero scheda	153
Tipo scheda	Viabilità storica		
Ente schedatore	SBCA. AG U.O. VII		

Area Cronologia

Secolo	XX
Fonti:	Catasto Borbonico

Area Localizzazione e riferimenti geotopografici(riferita al punto di inizio del percorso)

Provincia	AG	Comuni attraversati	Ravanusa		
Contrada	Santo Vito Sparaciaro	Ambito	10	Unità di paesaggio	
Località collegate	Ravanusa				
Riferimenti cartografici:	1:10.000				

Area Localizzazione e riferimenti geotopografici(riferita al punto di arrivo del percorso)

Provincia	AG	Comune	Ravanusa		
Contrada		Ambito	10	Unità di paesaggio	

Area Denominazione/Oggetto

Definizione	Regia Trazzera				
Denominazione storica	Ravanusa - Riesi				
Denominazione attuale					

Area caratteristiche dimensionali e tipologiche

Sviluppo planimetrico	Irregolare	Sviluppo altimetrico	Pendenza		
Larghezza media	6	Lunghezza	4824		
Tipo di percorso	Crinale	Tipo di fondo	Conglomerato Bituminoso - Sterrato		
Elementi di bordura					
Particolarità del tracciato	Senza alcuna delimitazione				

Area conservazione

Stato di conservazione	Mediocre
Fattori di alterazione:	


Area utilizzazioni

Uso storico	Transumanza
Uso attuale	Rotabile/mulattiera

Area dati amministrativi

Vincoli	
---------	--

Area allegati

Fotografie		Filmato:	
Allegati grafici			

Area rapporti con il contesto ambientale e paesistico

Contesto		Integrazione in un sistema	<input type="checkbox"/>	Tipo di sistema	
----------	--	----------------------------	--------------------------	-----------------	--

Area elementi strutturali accessori significativi

Definizione	
Qualificazione	
Denominazione	
Ubicazione	

Area conservazione relativa agli elementi accessori

Stato di conservazione	
Fattori di alterazione	

Area utilizzazioni relative agli elementi accessori

Uso attuale	
Uso storico	

Area localizzazione e riferimenti geotopografici relativa agli elementi accessori

Coordinata Piana Est		Coordinata Piana Nord	
----------------------	--	-----------------------	--

Area "RCTP/Valore"

<input type="checkbox"/> Integrità	<input type="checkbox"/> Importanza visuale d'insieme
<input type="checkbox"/> Leggibilità dell'insieme	<input type="checkbox"/> Importanza panoramica
<input type="checkbox"/> Rappresentatività	<input type="checkbox"/> Importanza panoramica riconosciuta
<input type="checkbox"/> Importanza sociale, di costum	

Area "RCTP/Vulnerabilità endogena"

<input checked="" type="checkbox"/> Fragilità strutturale d'insieme	<input checked="" type="checkbox"/> Degrado in atto
<input checked="" type="checkbox"/> Fragilità funzionale	<input type="checkbox"/> Propensione spontanea al degrado

Area "RCTP/Vulnerabilità esogena"

<input checked="" type="checkbox"/> Precarietà ambientale generale	<input checked="" type="checkbox"/> Degrado da attività umane improprie
<input type="checkbox"/> Precarietà ambientale specifica	<input type="checkbox"/> Degrado da attività umane probabili

Inserto naturalistico

Forme Carsiche:		Lettura sezioni stratigrafiche rilevanti:	
Emergenze geologiche:		Emergenze geomorfologiche:	
Osservazioni			
Segnalazioni faunistiche:		Osservazioni	

Osservazioni:	Strada non asfaltata per quasi tutto il suo percorso.
Rilevanza:	Media

Data:	06/05/2006	Nome del compilatore:	Arch. Lanza L.
Ruolo del compilatore:			

Area Codici

Progressivo interno provvisorio	125	Numero scheda	114
Tipo scheda	Viabilità storica		
Ente schedatore	SBCA. AG U.O. VII		

Area Cronologia

Secolo	XX
Fonti:	Catasto

Area Localizzazione e riferimenti geotopografici(riferita al punto di inizio del percorso)

Provincia	AG	Comuni attraversati	Realmonte		
Contrada		Ambito	10	Unità di paesaggio	
Località collegate					
Riferimenti cartografici:	1:10.000				

Area Localizzazione e riferimenti geotopografici(riferita al punto di arrivo del percorso)

Provincia	AG	Comune			
Contrada		Ambito		Unità di paesaggio	

Area Denominazione/Oggetto

Definizione	Regia Trazzera				
Denominazione storica	Durrueli				
Denominazione attuale					

Area caratteristiche dimensionali e tipologiche

Sviluppo planimetrico		Sviluppo altimetrico	
Larghezza media		Lunghezza	
Tipo di percorso		Tipo di fondo	
Elementi di bordura			
Particolarità del tracciato			

Area conservazione

Stato di conservazione	
Fattori di alterazione:	

Area utilizzazioni

Uso storico	Transumanza
Uso attuale	

Area dati amministrativi

Vincoli	
---------	--

Area allegati

Fotografie		Filmato:	
Allegati grafici			

Area rapporti con il contesto ambientale e paesistico

Contesto		Integrazione in un sistema	<input type="checkbox"/>	Tipo di sistema	
----------	--	----------------------------	--------------------------	-----------------	--

Area elementi strutturali accessori significativi

Definizione	
Qualificazione	
Denominazione	
Ubicazione	

Area conservazione relativa agli elementi accessori

Stato di conservazione	
Fattori di alterazione	

Area utilizzazioni relative agli elementi accessori

Uso attuale	
Uso storico	

Area localizzazione e riferimenti geotopografici relativa agli elementi accessori

Coordinata Piana Est		Coordinata Piana Nord	
----------------------	--	-----------------------	--

Area "RCTP/Valore"

<input type="checkbox"/> Integrità	<input type="checkbox"/> Importanza visuale d'insieme
<input type="checkbox"/> Leggibilità dell'insieme	<input type="checkbox"/> Importanza panoramica
<input type="checkbox"/> Rappresentatività	<input type="checkbox"/> Importanza panoramica riconosciuta
<input type="checkbox"/> Importanza sociale, di costum	

Area "RCTP/Vulnerabilità endogena"

<input type="checkbox"/> Fragilità strutturale d'insieme	<input type="checkbox"/> Degrado in atto
<input type="checkbox"/> Fragilità funzionale	<input type="checkbox"/> Propensione spontanea al degrado

Area "RCTP/Vulnerabilità esogena"

<input type="checkbox"/> Precarietà ambientale generale	<input type="checkbox"/> Degrado da attività umane improprie
<input type="checkbox"/> Precarietà ambientale specifica	<input type="checkbox"/> Degrado da attività umane probabili

Inserto naturalistico

Forme Carsiche:		Lettura sezioni stratigrafiche rilevanti:	
Emergenze geologiche:		Emergenze geomorfologiche:	
Osservazioni			
Segnalazioni faunistiche:		Osservazioni	

Osservazioni:	
Rilevanza:	

Data:	31/01/2005	Nome del compilatore:	Arch. Danile R.
Ruolo del compilatore:			

Area Codici

Progressivo interno provvisorio	126	Numero scheda	116
Tipo scheda	Viabilità storica		
Ente schedatore	SBCA. AG U.O. VII		

Area Cronologia

Secolo	XX
Fonti:	Catasto

Area Localizzazione e riferimenti geotopografici(riferita al punto di inizio del percorso)

Provincia	AG	Comuni attraversati	Realmonte	
Contrada		Ambito	10	Unità di paesaggio
Località collegate				
Riferimenti cartografici:	1:10.000			

Area Localizzazione e riferimenti geotopografici(riferita al punto di arrivo del percorso)

Provincia	AG	Comune	
Contrada		Ambito	
Unità di paesaggio			

Area Denominazione/Oggetto

Definizione	Regia Trazzera
Denominazione storica	Carcari
Denominazione attuale	

Area caratteristiche dimensionali e tipologiche

Sviluppo planimetrico		Sviluppo altimetrico	
Larghezza media		Lunghezza	
Tipo di percorso		Tipo di fondo	
Elementi di bordura			
Particolarità del tracciato			

Area conservazione

Stato di conservazione	
Fattori di alterazione:	

Area utilizzazioni

Uso storico	Transumanza
Uso attuale	

Area dati amministrativi

Vincoli	
---------	--

Area allegati

Fotografie		Filmato:	
Allegati grafici			

Area rapporti con il contesto ambientale e paesistico

Contesto		Integrazione in un sistema	<input type="checkbox"/>	Tipo di sistema	
----------	--	----------------------------	--------------------------	-----------------	--

Area elementi strutturali accessori significativi

Definizione	
Qualificazione	
Denominazione	
Ubicazione	

Area conservazione relativa agli elementi accessori

Stato di conservazione	
Fattori di alterazione	

Area utilizzazioni relative agli elementi accessori

Uso attuale	
Uso storico	

Area localizzazione e riferimenti geotopografici relativa agli elementi accessori

Coordinata Piana Est		Coordinata Piana Nord	
----------------------	--	-----------------------	--

Area "RCTP/Valore"

<input type="checkbox"/> Integrità	<input type="checkbox"/> Importanza visuale d'insieme
<input type="checkbox"/> Leggibilità dell'insieme	<input type="checkbox"/> Importanza panoramica
<input type="checkbox"/> Rappresentatività	<input type="checkbox"/> Importanza panoramica riconosciuta
<input type="checkbox"/> Importanza sociale, di costum	

Area "RCTP/Vulnerabilità endogena"

<input type="checkbox"/> Fragilità strutturale d'insieme	<input type="checkbox"/> Degrado in atto
<input type="checkbox"/> Fragilità funzionale	<input type="checkbox"/> Propensione spontanea al degrado

Area "RCTP/Vulnerabilità esogena"

<input type="checkbox"/> Precarietà ambientale generale	<input type="checkbox"/> Degrado da attività umane improprie
<input type="checkbox"/> Precarietà ambientale specifica	<input type="checkbox"/> Degrado da attività umane probabili

Inserto naturalistico

Forme Carsiche:		Lettura sezioni stratigrafiche rilevanti:	
Emergenze geologiche:		Emergenze geomorfologiche:	
Osservazioni			
Segnalazioni faunistiche:		Osservazioni	

Osservazioni:	
Rilevanza:	

Data:	31/01/2005	Nome del compilatore:	Arch. Danile R.
Ruolo del compilatore:			

Area Codici

Progressivo interno provvisorio	127	Numero scheda	115
Tipo scheda	Viabilità storica		
Ente schedatore	SBCA. AG U.O. VII		

Area Cronologia

Secolo	XX
Fonti:	Catasto

Area Localizzazione e riferimenti geotopografici(riferita al punto di inizio del percorso)

Provincia	AG	Comuni attraversati	Realmonte - Porto Empedocle
Contrada		Ambito	10
Unità di paesaggio			
Località collegate			
Riferimenti cartografici:	1:10.000		

Area Localizzazione e riferimenti geotopografici(riferita al punto di arrivo del percorso)

Provincia	AG	Comune	Porto Empedocle
Contrada		Ambito	
Unità di paesaggio			

Area Denominazione/Oggetto

Definizione	Regia Trazzera
Denominazione storica	Torrazza - Piano Cavallo
Denominazione attuale	

Area caratteristiche dimensionali e tipologiche

Sviluppo planimetrico	Sinuoso	Sviluppo altimetrico	
Larghezza media		Lunghezza	
Tipo di percorso		Tipo di fondo	
Elementi di bordura			
Particolarità del tracciato			

Area conservazione

Stato di conservazione	
Fattori di alterazione:	

Area utilizzazioni

Uso storico	Transumanza
Uso attuale	

Area dati amministrativi

Vincoli	
---------	--

Area allegati

Fotografie		Filmato:	
Allegati grafici			

Area rapporti con il contesto ambientale e paesistico

Contesto		Integrazione in un sistema	<input type="checkbox"/>	Tipo di sistema	
----------	--	----------------------------	--------------------------	-----------------	--

Area elementi strutturali accessori significativi

Definizione	
Qualificazione	
Denominazione	
Ubicazione	

Area conservazione relativa agli elementi accessori

Stato di conservazione	
Fattori di alterazione	

Area utilizzazioni relative agli elementi accessori

Uso attuale	
Uso storico	

Area localizzazione e riferimenti geotopografici relativa agli elementi accessori

Coordinata Piana Est		Coordinata Piana Nord	
----------------------	--	-----------------------	--

Area "RCTP/Valore"

<input type="checkbox"/> Integrità	<input type="checkbox"/> Importanza visuale d'insieme
<input type="checkbox"/> Leggibilità dell'insieme	<input type="checkbox"/> Importanza panoramica
<input type="checkbox"/> Rappresentatività	<input type="checkbox"/> Importanza panoramica riconosciuta
<input type="checkbox"/> Importanza sociale, di costum	

Area "RCTP/Vulnerabilità endogena"

<input type="checkbox"/> Fragilità strutturale d'insieme	<input type="checkbox"/> Degrado in atto
<input type="checkbox"/> Fragilità funzionale	<input type="checkbox"/> Propensione spontanea al degrado

Area "RCTP/Vulnerabilità esogena"

<input type="checkbox"/> Precarietà ambientale generale	<input type="checkbox"/> Degrado da attività umane improprie
<input type="checkbox"/> Precarietà ambientale specifica	<input type="checkbox"/> Degrado da attività umane probabili

Inserto naturalistico

Forme Carsiche:		Lettura sezioni stratigrafiche rilevanti:	
Emergenze geologiche:		Emergenze geomorfologiche:	
Osservazioni			
Segnalazioni faunistiche:		Osservazioni	

Osservazioni:	
Rilevanza:	

Data:	31/01/2005	Nome del compilatore:	Arch. Danile R.
Ruolo del compilatore:			

Area Codici

Progressivo interno provvisorio	128	Numero scheda	117
Tipo scheda	Viabilità storica		
Ente schedatore	SBCA. AG U.O. VII		

Area Cronologia

Secolo	XX
Fonti:	Catasto

Area Localizzazione e riferimenti geotopografici(riferita al punto di inizio del percorso)

Provincia	AG	Comuni attraversati	Realmonte - Porto Empedocle		
Contrada		Ambito	10	Unità di paesaggio	
Località collegate					
Riferimenti cartografici:	1:10.000				

Area Localizzazione e riferimenti geotopografici(riferita al punto di arrivo del percorso)

Provincia	AG	Comune	Agrigento		
Contrada		Ambito		Unità di paesaggio	

Area Denominazione/Oggetto

Definizione	Regia Trazzera				
Denominazione storica	Fauma				
Denominazione attuale					

Area caratteristiche dimensionali e tipologiche

Sviluppo planimetrico	Sinuoso	Sviluppo altimetrico	
Larghezza media		Lunghezza	
Tipo di percorso		Tipo di fondo	
Elementi di bordura			
Particolarità del tracciato			

Area conservazione

Stato di conservazione	
Fattori di alterazione:	

Area utilizzazioni

Uso storico	Transumanza
Uso attuale	

Area dati amministrativi

Vincoli	
---------	--

Area allegati

Fotografie		Filmato:	
Allegati grafici			

Area rapporti con il contesto ambientale e paesistico

Contesto		Integrazione in un sistema	<input type="checkbox"/>	Tipo di sistema	
----------	--	----------------------------	--------------------------	-----------------	--

Area elementi strutturali accessori significativi

Definizione	
Qualificazione	
Denominazione	
Ubicazione	

Area conservazione relativa agli elementi accessori

Stato di conservazione	
Fattori di alterazione	

Area utilizzazioni relative agli elementi accessori

Uso attuale	
Uso storico	

Area localizzazione e riferimenti geotopografici relativa agli elementi accessori

Coordinata Piana Est		Coordinata Piana Nord	
----------------------	--	-----------------------	--

Area "RCTP/Valore"

<input type="checkbox"/> Integrità	<input type="checkbox"/> Importanza visuale d'insieme
<input type="checkbox"/> Leggibilità dell'insieme	<input type="checkbox"/> Importanza panoramica
<input type="checkbox"/> Rappresentatività	<input type="checkbox"/> Importanza panoramica riconosciuta
<input type="checkbox"/> Importanza sociale, di costum	

Area "RCTP/Vulnerabilità endogena"

<input type="checkbox"/> Fragilità strutturale d'insieme	<input type="checkbox"/> Degrado in atto
<input type="checkbox"/> Fragilità funzionale	<input type="checkbox"/> Propensione spontanea al degrado

Area "RCTP/Vulnerabilità esogena"

<input type="checkbox"/> Precarietà ambientale generale	<input type="checkbox"/> Degrado da attività umane improprie
<input type="checkbox"/> Precarietà ambientale specifica	<input type="checkbox"/> Degrado da attività umane probabili

Inserto naturalistico

Forme Carsiche:		Lettura sezioni stratigrafiche rilevanti:	
Emergenze geologiche:		Emergenze geomorfologiche:	
Osservazioni			
Segnalazioni faunistiche:		Osservazioni	

Osservazioni:	
Rilevanza:	

Data:	31/01/2005	Nome del compilatore:	Arch. Danile R.
Ruolo del compilatore:			

Area Codici

Progressivo interno provvisorio	129	Numero scheda	38
Tipo scheda	Viabilità storica		
Ente schedatore	SBCA. AG U.O. VII		

Area Cronologia

Secolo	XX
Fonti:	Catasto Borbonico

Area Localizzazione e riferimenti geotopografici(riferita al punto di inizio del percorso)

Provincia	AG	Comuni attraversati	Ribera		
Contrada	Giordano	Ambito	10	Unità di paesaggio	
Località collegate	Ribera - Sciacca				
Riferimenti cartografici:	1:10.000				

Area Localizzazione e riferimenti geotopografici(riferita al punto di arrivo del percorso)

Provincia	AG	Comune	Ribera		
Contrada	Costa di Crastone	Ambito	10	Unità di paesaggio	

Area Denominazione/Oggetto

Definizione	Regia Trazzera				
Denominazione storica	Sciacca - Ribera				
Denominazione attuale					

Area caratteristiche dimensionali e tipologiche

Sviluppo planimetrico	Rettilineo	Sviluppo altimetrico	Misto		
Larghezza media	9	Lunghezza	3772		
Tipo di percorso		Tipo di fondo	Fondo Naturale		
Elementi di bordura					
Particolarità del tracciato					

Area conservazione

Stato di conservazione	Mediocre
Fattori di alterazione:	

Area utilizzazioni

Uso storico	Transumanza
Uso attuale	Rotabile

Area dati amministrativi

Vincoli	
---------	--

Area allegati

Fotografie		Filmato:	
Allegati grafici			

Area rapporti con il contesto ambientale e paesistico

Contesto	naturale	Integrazione in un sistema	<input type="checkbox"/>	Tipo di sistema	
----------	----------	----------------------------	--------------------------	-----------------	--

Area elementi strutturali accessori significativi

Definizione	
Qualificazione	
Denominazione	
Ubicazione	

Area conservazione relativa agli elementi accessori

Stato di conservazione	
Fattori di alterazione	

Area utilizzazioni relative agli elementi accessori

Uso attuale	
Uso storico	

Area localizzazione e riferimenti geotopografici relativa agli elementi accessori

Coordinata Piana Est		Coordinata Piana Nord	
----------------------	--	-----------------------	--

Area "RCTP/Valore"

<input checked="" type="checkbox"/> Integrità	<input type="checkbox"/> Importanza visuale d'insieme
<input checked="" type="checkbox"/> Leggibilità dell'insieme	<input type="checkbox"/> Importanza panoramica
<input type="checkbox"/> Rappresentatività	<input type="checkbox"/> Importanza panoramica riconosciuta
<input type="checkbox"/> Importanza sociale, di costume	

Area "RCTP/Vulnerabilità endogena"

<input type="checkbox"/> Fragilità strutturale d'insieme	<input checked="" type="checkbox"/> Degrado in atto
<input type="checkbox"/> Fragilità funzionale	<input type="checkbox"/> Propensione spontanea al degrado

Area "RCTP/Vulnerabilità esogena"

<input type="checkbox"/> Precarietà ambientale generale	<input type="checkbox"/> Degrado da attività umane improprie
<input type="checkbox"/> Precarietà ambientale specifica	<input type="checkbox"/> Degrado da attività umane probabili

Inserto naturalistico

Forme Carsiche:		Lettura sezioni stratigrafiche rilevanti:	
Emergenze geologiche:		Emergenze geomorfologiche:	
Osservazioni			
Segnalazioni faunistiche:		Osservazioni	

Osservazioni:	
Rilevanza:	Media

Data:	18/12/2004	Nome del compilatore:	Arch. Triassi G.F.
Ruolo del compilatore:			

Area Codici

Progressivo interno provvisorio	130	Numero scheda	37
Tipo scheda	Viabilità storica		
Ente schedatore	SBCA. AG U.O. VII		

Area Cronologia

Secolo	XX
Fonti:	Catasto Borbonico

Area Localizzazione e riferimenti geotopografici(riferita al punto di inizio del percorso)

Provincia	AG	Comuni attraversati	Ribera		
Contrada	Panetteria	Ambito	10	Unità di paesaggio	
Località collegate	Ribera				
Riferimenti cartografici:	1:10.000				

Area Localizzazione e riferimenti geotopografici(riferita al punto di arrivo del percorso)

Provincia	AG	Comune	Ribera		
Contrada	Maienza	Ambito	10	Unità di paesaggio	

Area Denominazione/Oggetto

Definizione	Regia Trazzera				
Denominazione storica	Portella dell'Arena				
Denominazione attuale					

Area caratteristiche dimensionali e tipologiche

Sviluppo planimetrico	Sinuoso	Sviluppo altimetrico	Misto		
Larghezza media	9	Lunghezza	5386		
Tipo di percorso	Crinale	Tipo di fondo	Fondo Naturale		
Elementi di bordura					
Particolarità del tracciato					

Area conservazione

Stato di conservazione	Mediocre
Fattori di alterazione:	

Area utilizzazioni

Uso storico	Transumanza
Uso attuale	Rotabile

Area dati amministrativi

Vincoli	
---------	--

Area allegati

Fotografie		Filmato:	
Allegati grafici			

Area rapporti con il contesto ambientale e paesistico

Contesto	naturale	Integrazione in un sistema	<input type="checkbox"/>	Tipo di sistema	
----------	----------	----------------------------	--------------------------	-----------------	--

Area elementi strutturali accessori significativi

Definizione	
Qualificazione	
Denominazione	
Ubicazione	

Area conservazione relativa agli elementi accessori

Stato di conservazione	
Fattori di alterazione	

Area utilizzazioni relative agli elementi accessori

Uso attuale	
Uso storico	

Area localizzazione e riferimenti geotopografici relativa agli elementi accessori

Coordinata Piana Est		Coordinata Piana Nord	
----------------------	--	-----------------------	--

Area "RCTP/Valore"

<input checked="" type="checkbox"/> Integrità	<input type="checkbox"/> Importanza visuale d'insieme
<input checked="" type="checkbox"/> Leggibilità dell'insieme	<input type="checkbox"/> Importanza panoramica
<input type="checkbox"/> Rappresentatività	<input type="checkbox"/> Importanza panoramica riconosciuta
<input type="checkbox"/> Importanza sociale, di costume	

Area "RCTP/Vulnerabilità endogena"

<input type="checkbox"/> Fragilità strutturale d'insieme	<input checked="" type="checkbox"/> Degrado in atto
<input type="checkbox"/> Fragilità funzionale	<input type="checkbox"/> Propensione spontanea al degrado

Area "RCTP/Vulnerabilità esogena"

<input type="checkbox"/> Precarietà ambientale generale	<input type="checkbox"/> Degrado da attività umane improprie
<input type="checkbox"/> Precarietà ambientale specifica	<input type="checkbox"/> Degrado da attività umane probabili

Inserto naturalistico

Forme Carsiche:		Lettura sezioni stratigrafiche rilevanti:	
Emergenze geologiche:		Emergenze geomorfologiche:	
Osservazioni			
Segnalazioni faunistiche:		Osservazioni	

Osservazioni:	Parte del tracciato in conglomerato bituminoso.
Rilevanza:	Media

Data:	18/12/2004	Nome del compilatore:	Arch. Triassi G.F.
Ruolo del compilatore:			

Area Codici

Progressivo interno provvisorio	131	Numero scheda	39
Tipo scheda	Viabilità storica		
Ente schedatore	SBCA. AG U.O. VII		

Area Cronologia

Secolo	XX
Fonti:	Catasto Borbonico

Area Localizzazione e riferimenti geotopografici(riferita al punto di inizio del percorso)

Provincia	AG	Comuni attraversati	Ribera		
Contrada	Mancusi	Ambito	10	Unità di paesaggio	
Località collegate	Ribera				
Riferimenti cartografici:	1:10.000				

Area Localizzazione e riferimenti geotopografici(riferita al punto di arrivo del percorso)

Provincia	AG	Comune	Ribera		
Contrada	Mancusi	Ambito	10	Unità di paesaggio	

Area Denominazione/Oggetto

Definizione	Regia Trazzera				
Denominazione storica	Scilinda				
Denominazione attuale					

Area caratteristiche dimensionali e tipologiche

Sviluppo planimetrico	Sinuoso	Sviluppo altimetrico	In pendenza
Larghezza media	6	Lunghezza	2841
Tipo di percorso	Crinale	Tipo di fondo	Conglomerato Bituminoso
Elementi di bordura			
Particolarità del tracciato			

Area conservazione

Stato di conservazione	Mediocre
Fattori di alterazione:	

Area utilizzazioni

Uso storico	Transumanza
Uso attuale	Rotabile

Area dati amministrativi

Vincoli	
---------	--

Area allegati

Fotografie		Filmato:	
Allegati grafici			

Area rapporti con il contesto ambientale e paesistico

Contesto	naturale	Integrazione in un sistema	<input type="checkbox"/>	Tipo di sistema	
----------	----------	----------------------------	--------------------------	-----------------	--

Area elementi strutturali accessori significativi

Definizione	
Qualificazione	
Denominazione	
Ubicazione	

Area conservazione relativa agli elementi accessori

Stato di conservazione	
Fattori di alterazione	

Area utilizzazioni relative agli elementi accessori

Uso attuale	
Uso storico	

Area localizzazione e riferimenti geotopografici relativa agli elementi accessori

Coordinata Piana Est		Coordinata Piana Nord	
----------------------	--	-----------------------	--

Area "RCTP/Valore"

<input checked="" type="checkbox"/> Integrità	<input type="checkbox"/> Importanza visuale d'insieme
<input checked="" type="checkbox"/> Leggibilità dell'insieme	<input type="checkbox"/> Importanza panoramica
<input type="checkbox"/> Rappresentatività	<input type="checkbox"/> Importanza panoramica riconosciuta
<input type="checkbox"/> Importanza sociale, di costum	

Area "RCTP/Vulnerabilità endogena"

<input type="checkbox"/> Fragilità strutturale d'insieme	<input checked="" type="checkbox"/> Degrado in atto
<input type="checkbox"/> Fragilità funzionale	<input type="checkbox"/> Propensione spontanea al degrado

Area "RCTP/Vulnerabilità esogena"

<input type="checkbox"/> Precarietà ambientale generale	<input type="checkbox"/> Degrado da attività umane improprie
<input type="checkbox"/> Precarietà ambientale specifica	<input type="checkbox"/> Degrado da attività umane probabili

Inserto naturalistico

Forme Carsiche:		Lettura sezioni stratigrafiche rilevanti:	
Emergenze geologiche:		Emergenze geomorfologiche:	
Osservazioni			
Segnalazioni faunistiche:		Osservazioni	

Osservazioni:	Il percorso è al confine con il comune di Calamonaci.
Rilevanza:	Media

Data:	20/12/2004	Nome del compilatore:	Arch. Triassi G.F.
Ruolo del compilatore:			

Area Codici

Progressivo interno provvisorio	132	Numero scheda	40
Tipo scheda	Viabilità storica		
Ente schedatore	SBCA. AG U.O. VII		

Area Cronologia

Secolo	XX
Fonti:	Catasto Borbonico

Area Localizzazione e riferimenti geotopografici(riferita al punto di inizio del percorso)

Provincia	AG	Comuni attraversati	Ribera		
Contrada	Quartolongo	Ambito	10	Unità di paesaggio	
Località collegate	Ribera				
Riferimenti cartografici:	1:10.000				

Area Localizzazione e riferimenti geotopografici(riferita al punto di arrivo del percorso)

Provincia	AG	Comune	Ribera		
Contrada	Gulfa di Sopra	Ambito	10	Unità di paesaggio	

Area Denominazione/Oggetto

Definizione	Regia Trazzera				
Denominazione storica	Giummarella				
Denominazione attuale					

Area caratteristiche dimensionali e tipologiche

Sviluppo planimetrico	Sinuoso	Sviluppo altimetrico	In pendenza
Larghezza media	7	Lunghezza	2812
Tipo di percorso	Crinale	Tipo di fondo	Conglomerato Bituminoso
Elementi di bordura			
Particolarità del tracciato			

Area conservazione

Stato di conservazione	Mediocre
Fattori di alterazione:	

Area utilizzazioni

Uso storico	Transumanza
Uso attuale	Rotabile

Area dati amministrativi

Vincoli	
---------	--

Area allegati

Fotografie		Filmato:	
Allegati grafici			

Area rapporti con il contesto ambientale e paesistico

Contesto	naturale	Integrazione in un sistema	<input type="checkbox"/>	Tipo di sistema	
----------	----------	----------------------------	--------------------------	-----------------	--

Area elementi strutturali accessori significativi

Definizione	
Qualificazione	
Denominazione	
Ubicazione	

Area conservazione relativa agli elementi accessori

Stato di conservazione	
Fattori di alterazione	

Area utilizzazioni relative agli elementi accessori

Uso attuale	
Uso storico	

Area localizzazione e riferimenti geotopografici relativa agli elementi accessori

Coordinata Piana Est		Coordinata Piana Nord	
----------------------	--	-----------------------	--

Area "RCTP/Valore"

Integrità	<input type="checkbox"/>	Importanza visuale d'insieme	<input type="checkbox"/>
Leggibilità dell'insieme	<input checked="" type="checkbox"/>	Importanza panoramica	<input type="checkbox"/>
Rappresentatività	<input type="checkbox"/>	Importanza panoramica riconosciuta	<input type="checkbox"/>
Importanza sociale, di costume	<input type="checkbox"/>		

Area "RCTP/Vulnerabilità endogena"

Fragilità strutturale d'insieme	<input type="checkbox"/>	Degrado in atto	<input checked="" type="checkbox"/>
Fragilità funzionale	<input type="checkbox"/>	Propensione spontanea al degrado	<input type="checkbox"/>

Area "RCTP/Vulnerabilità esogena"

Precarietà ambientale generale	<input type="checkbox"/>	Degrado da attività umane improprie	<input type="checkbox"/>
Precarietà ambientale specifica	<input type="checkbox"/>	Degrado da attività umane probabili	<input type="checkbox"/>

Inserto naturalistico

Forme Carsiche:		Lettura sezioni stratigrafiche rilevanti:	
Emergenze geologiche:		Emergenze geomorfologiche:	
Osservazioni			
Segnalazioni faunistiche:		Osservazioni	

Osservazioni:	Parte del tracciato in fondo naturale.
Rilevanza:	Media

Data:	18/12/2004	Nome del compilatore:	Arch. Triassi G.F.
Ruolo del compilatore:			

Area Codici

Progressivo interno provvisorio	133	Numero scheda	41
Tipo scheda	Viabilità storica		
Ente schedatore	SBCA. AG U.O. VII		

Area Cronologia

Secolo	XX
Fonti:	Catasto Borbonico

Area Localizzazione e riferimenti geotopografici(riferita al punto di inizio del percorso)

Provincia	AG	Comuni attraversati	Ribera		
Contrada	Quartolongo	Ambito	10	Unità di paesaggio	
Località collegate	Ribera - Calamonaci				
Riferimenti cartografici:	1:10.000				

Area Localizzazione e riferimenti geotopografici(riferita al punto di arrivo del percorso)

Provincia	AG	Comune	Calamonaci		
Contrada	Gulfa di Sopra	Ambito	10	Unità di paesaggio	

Area Denominazione/Oggetto

Definizione	Regia Trazzera				
Denominazione storica	S. Leonardo				
Denominazione attuale					

Area caratteristiche dimensionali e tipologiche

Sviluppo planimetrico	Sinuoso	Sviluppo altimetrico	Misto		
Larghezza media	9	Lunghezza	5762		
Tipo di percorso		Tipo di fondo	Conglomerato Bituminoso		
Elementi di bordura					
Particolarità del tracciato					

Area conservazione

Stato di conservazione	Mediocre
Fattori di alterazione:	

Area utilizzazioni

Uso storico	Transumanza
Uso attuale	Rotabile

Area dati amministrativi

Vincoli	
---------	--

Area allegati

Fotografie		Filmato:	
Allegati grafici			

Area rapporti con il contesto ambientale e paesistico

Contesto	naturale	Integrazione in un sistema	<input type="checkbox"/>	Tipo di sistema	
----------	----------	----------------------------	--------------------------	-----------------	--

Area elementi strutturali accessori significativi

Definizione	
Qualificazione	
Denominazione	
Ubicazione	

Area conservazione relativa agli elementi accessori

Stato di conservazione	
Fattori di alterazione	

Area utilizzazioni relative agli elementi accessori

Uso attuale	
Uso storico	

Area localizzazione e riferimenti geotopografici relativa agli elementi accessori

Coordinata Piana Est		Coordinata Piana Nord	
----------------------	--	-----------------------	--

Area "RCTP/Valore"

<input checked="" type="checkbox"/> Integrità	<input type="checkbox"/> Importanza visuale d'insieme
<input checked="" type="checkbox"/> Leggibilità dell'insieme	<input type="checkbox"/> Importanza panoramica
<input type="checkbox"/> Rappresentatività	<input type="checkbox"/> Importanza panoramica riconosciuta
<input type="checkbox"/> Importanza sociale, di costume	

Area "RCTP/Vulnerabilità endogena"

<input type="checkbox"/> Fragilità strutturale d'insieme	<input checked="" type="checkbox"/> Degrado in atto
<input type="checkbox"/> Fragilità funzionale	<input type="checkbox"/> Propensione spontanea al degrado

Area "RCTP/Vulnerabilità esogena"

<input type="checkbox"/> Precarietà ambientale generale	<input type="checkbox"/> Degrado da attività umane improprie
<input type="checkbox"/> Precarietà ambientale specifica	<input type="checkbox"/> Degrado da attività umane probabili

Inserto naturalistico

Forme Carsiche:		Lettura sezioni stratigrafiche rilevanti:	
Emergenze geologiche:		Emergenze geomorfologiche:	
Osservazioni			
Segnalazioni faunistiche:		Osservazioni	

Osservazioni:	
Rilevanza:	Media

Data:	16/12/2004	Nome del compilatore:	Arch. Triassi G.F.
Ruolo del compilatore:			

Area Codici

Progressivo interno provvisorio	134	Numero scheda	33
Tipo scheda	Viabilità storica		
Ente schedatore	SBCA. AG U.O. VII		

Area Cronologia

Secolo	XX
Fonti:	Catasto Borbonico

Area Localizzazione e riferimenti geotopografici(riferita al punto di inizio del percorso)

Provincia	AG	Comuni attraversati	Ribera		
Contrada	Scirinda	Ambito	10	Unità di paesaggio	
Località collegate					
Riferimenti cartografici:	1:10.000				

Area Localizzazione e riferimenti geotopografici(riferita al punto di arrivo del percorso)

Provincia	AG	Comune	Ribera		
Contrada	Canalotto	Ambito	10	Unità di paesaggio	

Area Denominazione/Oggetto

Definizione	Regia Trazzera				
Denominazione storica	Ribera - Calamonaci				
Denominazione attuale					

Area caratteristiche dimensionali e tipologiche

Sviluppo planimetrico	Sinuoso	Sviluppo altimetrico	Misto		
Larghezza media	7	Lunghezza	2230		
Tipo di percorso	Crinale	Tipo di fondo	Conglomerato Bituminoso		
Elementi di bordura					
Particolarità del tracciato					

Area conservazione

Stato di conservazione	Mediocre
Fattori di alterazione:	

Area utilizzazioni

Uso storico	Transumanza
Uso attuale	Rotabile

Area dati amministrativi

Vincoli	
---------	--

Area allegati

Fotografie		Filmato:	
Allegati grafici			

Area rapporti con il contesto ambientale e paesistico

Contesto	naturale	Integrazione in un sistema	<input type="checkbox"/>	Tipo di sistema	
----------	----------	----------------------------	--------------------------	-----------------	--

Area elementi strutturali accessori significativi

Definizione	
Qualificazione	
Denominazione	
Ubicazione	

Area conservazione relativa agli elementi accessori

Stato di conservazione	
Fattori di alterazione	

Area utilizzazioni relative agli elementi accessori

Uso attuale	
Uso storico	

Area localizzazione e riferimenti geotopografici relativa agli elementi accessori

Coordinata Piana Est		Coordinata Piana Nord	
----------------------	--	-----------------------	--

Area "RCTP/Valore"

<input checked="" type="checkbox"/> Integrità	<input type="checkbox"/> Importanza visuale d'insieme
<input checked="" type="checkbox"/> Leggibilità dell'insieme	<input type="checkbox"/> Importanza panoramica
<input type="checkbox"/> Rappresentatività	<input type="checkbox"/> Importanza panoramica riconosciuta
<input type="checkbox"/> Importanza sociale, di costum	

Area "RCTP/Vulnerabilità endogena"

<input type="checkbox"/> Fragilità strutturale d'insieme	<input checked="" type="checkbox"/> Degrado in atto
<input type="checkbox"/> Fragilità funzionale	<input type="checkbox"/> Propensione spontanea al degrado

Area "RCTP/Vulnerabilità esogena"

<input type="checkbox"/> Precarietà ambientale generale	<input type="checkbox"/> Degrado da attività umane improprie
<input type="checkbox"/> Precarietà ambientale specifica	<input type="checkbox"/> Degrado da attività umane probabili

Inserto naturalistico

Forme Carsiche:		Lettura sezioni stratigrafiche rilevanti:	
Emergenze geologiche:		Emergenze geomorfologiche:	
Osservazioni			
Segnalazioni faunistiche:		Osservazioni	

Osservazioni:	
Rilevanza:	Media

Data:	20/12/2004	Nome del compilatore:	Arch. Triassi G.F.
Ruolo del compilatore:			

Area Codici

Progressivo interno provvisorio	135	Numero scheda	34
Tipo scheda	Viabilità storica		
Ente schedatore	SBCA. AG U.O. VII		

Area Cronologia

Secolo	XX
Fonti:	Catasto Borbonico

Area Localizzazione e riferimenti geotopografici(riferita al punto di inizio del percorso)

Provincia	AG	Comuni attraversati	Ribera		
Contrada	Gulfa di Sopra	Ambito	10	Unità di paesaggio	
Località collegate	Ribera				
Riferimenti cartografici:	1:10.000				

Area Localizzazione e riferimenti geotopografici(riferita al punto di arrivo del percorso)

Provincia	AG	Comune	Ribera		
Contrada	Canalotto	Ambito	10	Unità di paesaggio	

Area Denominazione/Oggetto

Definizione	Regia Trazzera				
Denominazione storica	Belmonte				
Denominazione attuale					

Area caratteristiche dimensionali e tipologiche

Sviluppo planimetrico	Sinuoso	Sviluppo altimetrico	Misto		
Larghezza media	8	Lunghezza	3213		
Tipo di percorso	Crinale	Tipo di fondo	Fondo Naturale		
Elementi di bordura					
Particolarità del tracciato					

Area conservazione

Stato di conservazione	Mediocre
Fattori di alterazione:	

Area utilizzazioni

Uso storico	Transumanza
Uso attuale	Rotabile

Area dati amministrativi

Vincoli	
---------	--

Area allegati

Fotografie		Filmato:	
Allegati grafici			

Area rapporti con il contesto ambientale e paesistico

Contesto	naturale	Integrazione in un sistema	<input type="checkbox"/>	Tipo di sistema	
----------	----------	----------------------------	--------------------------	-----------------	--

Area elementi strutturali accessori significativi

Definizione	
Qualificazione	
Denominazione	
Ubicazione	

Area conservazione relativa agli elementi accessori

Stato di conservazione	
Fattori di alterazione	

Area utilizzazioni relative agli elementi accessori

Uso attuale	
Uso storico	

Area localizzazione e riferimenti geotopografici relativa agli elementi accessori

Coordinata Piana Est		Coordinata Piana Nord	
----------------------	--	-----------------------	--

Area "RCTP/Valore"

Integrità	<input type="checkbox"/>	Importanza visuale d'insieme	<input type="checkbox"/>
Leggibilità dell'insieme	<input checked="" type="checkbox"/>	Importanza panoramica	<input type="checkbox"/>
Rappresentatività	<input type="checkbox"/>	Importanza panoramica riconosciuta	<input type="checkbox"/>
Importanza sociale, di costume	<input type="checkbox"/>		

Area "RCTP/Vulnerabilità endogena"

Fragilità strutturale d'insieme	<input type="checkbox"/>	<input checked="" type="checkbox"/> Degrado in atto
Fragilità funzionale	<input type="checkbox"/>	<input type="checkbox"/> Propensione spontanea al degrado

Area "RCTP/Vulnerabilità esogena"

Precarietà ambientale generale	<input type="checkbox"/>	Degrado da attività umane improprie	<input type="checkbox"/>
Precarietà ambientale specifica	<input type="checkbox"/>	Degrado da attività umane probabili	<input type="checkbox"/>

Inserto naturalistico

Forme Carsiche:		Lettura sezioni stratigrafiche rilevanti:	
Emergenze geologiche:		Emergenze geomorfologiche:	
Osservazioni			
Segnalazioni faunistiche:		Osservazioni	

Osservazioni:	Parte del percorso è andato perduto.
Rilevanza:	Media

Data:	18/12/2004	Nome del compilatore:	Arch. Triassi G.F.
Ruolo del compilatore:			

Area Codici

Progressivo interno provvisorio	136	Numero scheda	35
Tipo scheda	Viabilità storica		
Ente schedatore	SBCA. AG U.O. VII		

Area Cronologia

Secolo	XX
Fonti:	Catasto Borbonico

Area Localizzazione e riferimenti geotopografici(riferita al punto di inizio del percorso)

Provincia	AG	Comuni attraversati	Ribera		
Contrada	Scirinda	Ambito	10	Unità di paesaggio	
Località collegate	Ribera				
Riferimenti cartografici:	1:10.000				

Area Localizzazione e riferimenti geotopografici(riferita al punto di arrivo del percorso)

Provincia	AG	Comune	Ribera		
Contrada	Scirinda	Ambito	10	Unità di paesaggio	

Area Denominazione/Oggetto

Definizione	Regia Trazzera				
Denominazione storica	Ciavolaro				
Denominazione attuale					

Area caratteristiche dimensionali e tipologiche

Sviluppo planimetrico	Sinuoso	Sviluppo altimetrico	In pendenza
Larghezza media	6	Lunghezza	591
Tipo di percorso	Crinale	Tipo di fondo	Conglomerato Bituminoso
Elementi di bordura			
Particolarità del tracciato			

Area conservazione

Stato di conservazione	Mediocre
Fattori di alterazione:	

Area utilizzazioni

Uso storico	Transumanza
Uso attuale	Rotabile

Area dati amministrativi

Vincoli	
---------	--

Area allegati

Fotografie		Filmato:	
Allegati grafici			

Area rapporti con il contesto ambientale e paesistico

Contesto	naturale	Integrazione in un sistema	<input type="checkbox"/>	Tipo di sistema	
----------	----------	----------------------------	--------------------------	-----------------	--

Area elementi strutturali accessori significativi

Definizione	
Qualificazione	
Denominazione	
Ubicazione	

Area conservazione relativa agli elementi accessori

Stato di conservazione	
Fattori di alterazione	

Area utilizzazioni relative agli elementi accessori

Uso attuale	
Uso storico	

Area localizzazione e riferimenti geotopografici relativa agli elementi accessori

Coordinata Piana Est		Coordinata Piana Nord	
----------------------	--	-----------------------	--

Area "RCTP/Valore"

<input checked="" type="checkbox"/> Integrità	<input type="checkbox"/> Importanza visuale d'insieme
<input checked="" type="checkbox"/> Leggibilità dell'insieme	<input type="checkbox"/> Importanza panoramica
<input type="checkbox"/> Rappresentatività	<input type="checkbox"/> Importanza panoramica riconosciuta
<input type="checkbox"/> Importanza sociale, di costume	

Area "RCTP/Vulnerabilità endogena"

<input type="checkbox"/> Fragilità strutturale d'insieme	<input checked="" type="checkbox"/> Degrado in atto
<input type="checkbox"/> Fragilità funzionale	<input type="checkbox"/> Propensione spontanea al degrado

Area "RCTP/Vulnerabilità esogena"

<input type="checkbox"/> Precarietà ambientale generale	<input type="checkbox"/> Degrado da attività umane improprie
<input type="checkbox"/> Precarietà ambientale specifica	<input type="checkbox"/> Degrado da attività umane probabili

Inserto naturalistico

Forme Carsiche:		Lettura sezioni stratigrafiche rilevanti:	
Emergenze geologiche:		Emergenze geomorfologiche:	
Osservazioni			
Segnalazioni faunistiche:		Osservazioni	

Osservazioni:	Si trova al confine con il comune di Ribera.
Rilevanza:	Media

Data:	18/12/2004	Nome del compilatore:	Arch. Triassi G.F.
Ruolo del compilatore:			

Area Codici

Progressivo interno provvisorio	137	Numero scheda	36
Tipo scheda	Viabilità storica		
Ente schedatore	SBCA. AG U.O. VII		

Area Cronologia

Secolo	XX
Fonti:	Catasto Borbonico

Area Localizzazione e riferimenti geotopografici(riferita al punto di inizio del percorso)

Provincia	AG	Comuni attraversati	Ribera		
Contrada	Scirinda	Ambito	10	Unità di paesaggio	
Località collegate	Ribera				
Riferimenti cartografici:	1:10.000				

Area Localizzazione e riferimenti geotopografici(riferita al punto di arrivo del percorso)

Provincia	AG	Comune	Ribera		
Contrada	Mancusi	Ambito	10	Unità di paesaggio	

Area Denominazione/Oggetto

Definizione	Regia Trazzera				
Denominazione storica	Ribera - Caltabellotta				
Denominazione attuale					

Area caratteristiche dimensionali e tipologiche

Sviluppo planimetrico	Sinuoso	Sviluppo altimetrico	Misto		
Larghezza media	7	Lunghezza	3339		
Tipo di percorso	Crinale	Tipo di fondo	Conglomerato Bituminoso		
Elementi di bordura					
Particolarità del tracciato					

Area conservazione

Stato di conservazione	Mediocre
Fattori di alterazione:	

Area utilizzazioni

Uso storico	Transumanza
Uso attuale	Rotabile

Area dati amministrativi

Vincoli	
---------	--

Area allegati

Fotografie		Filmato:	
Allegati grafici			

Area rapporti con il contesto ambientale e paesistico

Contesto	naturale	Integrazione in un sistema	<input type="checkbox"/>	Tipo di sistema	
----------	----------	----------------------------	--------------------------	-----------------	--

Area elementi strutturali accessori significativi

Definizione	
Qualificazione	
Denominazione	
Ubicazione	

Area conservazione relativa agli elementi accessori

Stato di conservazione	
Fattori di alterazione	

Area utilizzazioni relative agli elementi accessori

Uso attuale	
Uso storico	

Area localizzazione e riferimenti geotopografici relativa agli elementi accessori

Coordinata Piana Est		Coordinata Piana Nord	
----------------------	--	-----------------------	--

Area "RCTP/Valore"

Integrità	<input type="checkbox"/>	Importanza visuale d'insieme	<input type="checkbox"/>
Leggibilità dell'insieme	<input checked="" type="checkbox"/>	Importanza panoramica	<input type="checkbox"/>
Rappresentatività	<input type="checkbox"/>	Importanza panoramica riconosciuta	<input type="checkbox"/>
Importanza sociale, di costum	<input type="checkbox"/>		

Area "RCTP/Vulnerabilità endogena"

Fragilità strutturale d'insieme	<input type="checkbox"/>	<input checked="" type="checkbox"/> Degrado in atto
Fragilità funzionale	<input type="checkbox"/>	<input type="checkbox"/> Propensione spontanea al degrado

Area "RCTP/Vulnerabilità esogena"

Precarietà ambientale generale	<input type="checkbox"/>	<input type="checkbox"/> Degrado da attività umane improprie
Precarietà ambientale specifica	<input type="checkbox"/>	<input type="checkbox"/> Degrado da attività umane probabili

Inserto naturalistico

Forme Carsiche:		Lettura sezioni stratigrafiche rilevanti:	
Emergenze geologiche:		Emergenze geomorfologiche:	
Osservazioni			
Segnalazioni faunistiche:		Osservazioni	

Osservazioni:	Parte del tracciato è andato perso.
Rilevanza:	Media

Data:	18/12/2004	Nome del compilatore:	Arch. Triassi G.F.
Ruolo del compilatore:			

Area Codici

Progressivo interno provvisorio	138	Numero scheda	85
Tipo scheda	Viabilità storica		
Ente schedatore	SBCA. AG U.O. VII		

Area Cronologia

Secolo	XX
Fonti:	Catasto Borbonico

Area Localizzazione e riferimenti geotopografici(riferita al punto di inizio del percorso)

Provincia	AG	Comuni attraversati	S. Elisabetta		
Contrada	Capperi	Ambito	10	Unità di paesaggio	
Località collegate	S. Elisabetta				
Riferimenti cartografici:	1:10.000				

Area Localizzazione e riferimenti geotopografici(riferita al punto di arrivo del percorso)

Provincia	AG	Comune	S. Elisabetta		
Contrada	Rovitello	Ambito	10	Unità di paesaggio	

Area Denominazione/Oggetto

Definizione	Regia Trazzera				
Denominazione storica	Grotta Murata - S. Elisabetta				
Denominazione attuale	S.P. Consortile 45				

Area caratteristiche dimensionali e tipologiche

Sviluppo planimetrico	Sinuoso	Sviluppo altimetrico	Misto		
Larghezza media	8	Lunghezza	3065		
Tipo di percorso	Crinale	Tipo di fondo	Conglomerato Bituminoso		
Elementi di bordura	Cordoli in cemento armato				
Particolarità del tracciato					

Area conservazione

Stato di conservazione	Buono
Fattori di alterazione:	

Area utilizzazioni

Uso storico	Transumanza
Uso attuale	Rotabile

Area dati amministrativi

Vincoli	
---------	--

Area allegati

Fotografie		Filmato:	
Allegati grafici			

Area rapporti con il contesto ambientale e paesistico

Contesto	naturale	Integrazione in un sistema	<input type="checkbox"/>	Tipo di sistema	
----------	----------	----------------------------	--------------------------	-----------------	--

Area elementi strutturali accessori significativi

Definizione	Muretti, Paracarri
Qualificazione	Cemento armato, Ghisa
Denominazione	
Ubicazione	

Area conservazione relativa agli elementi accessori

Stato di conservazione	
Fattori di alterazione	

Area utilizzazioni relative agli elementi accessori

Uso attuale	
Uso storico	

Area localizzazione e riferimenti geotopografici relativa agli elementi accessori

Coordinata Piana Est		Coordinata Piana Nord	
----------------------	--	-----------------------	--

Area "RCTP/Valore"

<input checked="" type="checkbox"/> Integrità	<input type="checkbox"/> Importanza visuale d'insieme
<input checked="" type="checkbox"/> Leggibilità dell'insieme	<input type="checkbox"/> Importanza panoramica
<input type="checkbox"/> Rappresentatività	<input type="checkbox"/> Importanza panoramica riconosciuta
<input type="checkbox"/> Importanza sociale, di costume	

Area "RCTP/Vulnerabilità endogena"

<input type="checkbox"/> Fragilità strutturale d'insieme	<input checked="" type="checkbox"/> Degrado in atto
<input type="checkbox"/> Fragilità funzionale	<input type="checkbox"/> Propensione spontanea al degrado

Area "RCTP/Vulnerabilità esogena"

<input type="checkbox"/> Precarietà ambientale generale	<input type="checkbox"/> Degrado da attività umane improprie
<input type="checkbox"/> Precarietà ambientale specifica	<input checked="" type="checkbox"/> Degrado da attività umane probabili

Inserto naturalistico

Forme Carsiche:		Lettura sezioni stratigrafiche rilevanti:	
Emergenze geologiche:		Emergenze geomorfologiche:	
Osservazioni			
Segnalazioni faunistiche:		Osservazioni	

Osservazioni:	
Rilevanza:	Media

Data:	12/11/2005	Nome del compilatore:	Arch. Sajeva D.
Ruolo del compilatore:			

Area Codici

Progressivo interno provvisorio	139	Numero scheda	86
Tipo scheda	Viabilità storica		
Ente schedatore	SBCA. AG U.O. VII		

Area Cronologia

Secolo	XX
Fonti:	Catasto Borbonico

Area Localizzazione e riferimenti geotopografici(riferita al punto di inizio del percorso)

Provincia	AG	Comuni attraversati	S. Elisabetta		
Contrada	Rovitello	Ambito	10	Unità di paesaggio	
Località collegate	S. Elisabetta				
Riferimenti cartografici:	1:10.000				

Area Localizzazione e riferimenti geotopografici(riferita al punto di arrivo del percorso)

Provincia	AG	Comune	S. Elisabetta		
Contrada	Canalotto	Ambito	10	Unità di paesaggio	

Area Denominazione/Oggetto

Definizione	Regia Trazzera				
Denominazione storica	Cinte di Nunzio				
Denominazione attuale	In parte sulla S.P. ex Consortile 44				

Area caratteristiche dimensionali e tipologiche

Sviluppo planimetrico	Sinuoso	Sviluppo altimetrico	Misto		
Larghezza media	8	Lunghezza	6140		
Tipo di percorso	Crinale	Tipo di fondo	Conglomerato Bituminoso		
Elementi di bordura					
Particolarità del tracciato	Parte del tracciato è andato perduto				

Area conservazione

Stato di conservazione	Mediocre
Fattori di alterazione:	

Area utilizzazioni

Uso storico	Transumanza
Uso attuale	Rotabile

Area dati amministrativi

Vincoli	
---------	--

Area allegati

Fotografie		Filmato:	
Allegati grafici			

Area rapporti con il contesto ambientale e paesistico

Contesto	naturale	Integrazione in un sistema	<input type="checkbox"/>	Tipo di sistema	
----------	----------	----------------------------	--------------------------	-----------------	--

Area elementi strutturali accessori significativi

Definizione	Muretti
Qualificazione	Cemento armato
Denominazione	
Ubicazione	

Area conservazione relativa agli elementi accessori

Stato di conservazione	
Fattori di alterazione	

Area utilizzazioni relative agli elementi accessori

Uso attuale	
Uso storico	

Area localizzazione e riferimenti geotopografici relativa agli elementi accessori

Coordinata Piana Est		Coordinata Piana Nord	
----------------------	--	-----------------------	--

Area "RCTP/Valore"

Integrità	<input checked="" type="checkbox"/>	Importanza visuale d'insieme	<input type="checkbox"/>
Leggibilità dell'insieme	<input checked="" type="checkbox"/>	Importanza panoramica	<input type="checkbox"/>
Rappresentatività	<input type="checkbox"/>	Importanza panoramica riconosciuta	<input type="checkbox"/>
Importanza sociale, di costum	<input type="checkbox"/>		

Area "RCTP/Vulnerabilità endogena"

Fragilità strutturale d'insieme	<input type="checkbox"/>	Degrado in atto	<input checked="" type="checkbox"/>
Fragilità funzionale	<input type="checkbox"/>	Propensione spontanea al degrado	<input type="checkbox"/>

Area "RCTP/Vulnerabilità esogena"

Precarietà ambientale generale	<input type="checkbox"/>	Degrado da attività umane improprie	<input type="checkbox"/>
Precarietà ambientale specifica	<input type="checkbox"/>	Degrado da attività umane probabili	<input checked="" type="checkbox"/>

Inserto naturalistico

Forme Carsiche:		Lettura sezioni stratigrafiche rilevanti:	
Emergenze geologiche:		Emergenze geomorfologiche:	
Osservazioni			
Segnalazioni faunistiche:		Osservazioni	

Osservazioni:	
Rilevanza:	Media

Data:	12/11/2005	Nome del compilatore:	Arch. Sajeva D.
Ruolo del compilatore:			

Area Codici

Progressivo interno provvisorio	140	Numero scheda	84
Tipo scheda	Viabilità storica		
Ente schedatore	SBCA. AG U.O. VII		

Area Cronologia

Secolo	XX
Fonti:	Catasto Borbonico

Area Localizzazione e riferimenti geotopografici(riferita al punto di inizio del percorso)

Provincia	AG	Comuni attraversati	S. Elisabetta - Sant'Angelo Muxaro		
Contrada	Punzedda	Ambito	10	Unità di paesaggio	
Località collegate	S. Elisabetta - S. Angelo Muxaro				
Riferimenti cartografici:	1:10.000				

Area Localizzazione e riferimenti geotopografici(riferita al punto di arrivo del percorso)

Provincia	AG	Comune	S. Angelo Muxaro		
Contrada	Ponte	Ambito	10	Unità di paesaggio	

Area Denominazione/Oggetto

Definizione	Regia Trazzera				
Denominazione storica	S. Angelo				
Denominazione attuale	In parte sulla S.P. 19-A				

Area caratteristiche dimensionali e tipologiche

Sviluppo planimetrico	Sinuoso	Sviluppo altimetrico	Misto
Larghezza media	8	Lunghezza	2920
Tipo di percorso	Crinale	Tipo di fondo	Conglomerato Bituminoso
Elementi di bordura			
Particolarità del tracciato			

Area conservazione

Stato di conservazione	Buono
Fattori di alterazione:	

Area utilizzazioni

Uso storico	Transumanza
Uso attuale	Rotabile

Area dati amministrativi

Vincoli	
---------	--

Area allegati

Fotografie		Filmato:	
Allegati grafici			

Area rapporti con il contesto ambientale e paesistico

Contesto	naturale	Integrazione in un sistema	<input type="checkbox"/>	Tipo di sistema	
----------	----------	----------------------------	--------------------------	-----------------	--

Area elementi strutturali accessori significativi

Definizione	Muretti, Paracarri
Qualificazione	Cemento armato, Ghisa
Denominazione	
Ubicazione	

Area conservazione relativa agli elementi accessori

Stato di conservazione	
Fattori di alterazione	

Area utilizzazioni relative agli elementi accessori

Uso attuale	
Uso storico	

Area localizzazione e riferimenti geotopografici relativa agli elementi accessori

Coordinata Piana Est		Coordinata Piana Nord	
----------------------	--	-----------------------	--

Area "RCTP/Valore"

<input checked="" type="checkbox"/> Integrità	<input type="checkbox"/> Importanza visuale d'insieme
<input checked="" type="checkbox"/> Leggibilità dell'insieme	<input type="checkbox"/> Importanza panoramica
<input type="checkbox"/> Rappresentatività	<input type="checkbox"/> Importanza panoramica riconosciuta
<input type="checkbox"/> Importanza sociale, di costum	

Area "RCTP/Vulnerabilità endogena"

<input type="checkbox"/> Fragilità strutturale d'insieme	<input checked="" type="checkbox"/> Degrado in atto
<input type="checkbox"/> Fragilità funzionale	<input type="checkbox"/> Propensione spontanea al degrado

Area "RCTP/Vulnerabilità esogena"

<input checked="" type="checkbox"/> Precarietà ambientale generale	<input type="checkbox"/> Degrado da attività umane improprie
<input type="checkbox"/> Precarietà ambientale specifica	<input type="checkbox"/> Degrado da attività umane probabili

Inserto naturalistico

Forme Carsiche:		Lettura sezioni stratigrafiche rilevanti:	
Emergenze geologiche:		Emergenze geomorfologiche:	
Osservazioni			
Segnalazioni faunistiche:		Osservazioni	

Osservazioni:	
Rilevanza:	Media

Data:	12/11/2005	Nome del compilatore:	Arch. Sajeva D.
Ruolo del compilatore:			

Area Codici

Progressivo interno provvisorio	141	Numero scheda	104
Tipo scheda	Viabilità storica		
Ente schedatore	SBCA. AG U.O. VII		

Area Cronologia

Secolo	XX
Fonti:	Catasto Borbonico

Area Localizzazione e riferimenti geotopografici(riferita al punto di inizio del percorso)

Provincia	AG	Comuni attraversati	S. Giovanni Gemini - Cammarata		
Contrada	Via Firenze	Ambito	10	Unità di paesaggio	
Località collegate	S. Giovanni Gemini -Cammarata - Casteltermini				
Riferimenti cartografici:	1:10.000				

Area Localizzazione e riferimenti geotopografici(riferita al punto di arrivo del percorso)

Provincia	AG	Comune	Casteltermini		
Contrada	Via G. di Vittorio	Ambito	10	Unità di paesaggio	

Area Denominazione/Oggetto

Definizione	Regia Trazzera				
Denominazione storica	Cammarata - Casteltermini (I tratto)				
Denominazione attuale	Cammarata - Casteltermini				

Area caratteristiche dimensionali e tipologiche

Sviluppo planimetrico	Sinuoso	Sviluppo altimetrico	Misto		
Larghezza media	4	Lunghezza	12500		
Tipo di percorso	Crinale	Tipo di fondo	Conglomerato Bituminoso - Fondo Naturale		
Elementi di bordura	Guardrail/vegetazione naturale				
Particolarità del tracciato					

Area conservazione

Stato di conservazione	Mediocre
Fattori di alterazione:	

Area utilizzazioni

Uso storico	Transumanza
Uso attuale	Rotabile/sentiero

Area dati amministrativi

Vincoli	
---------	--

Area allegati

Fotografie		Filmato:	
Allegati grafici			

Area rapporti con il contesto ambientale e paesistico

Contesto		Integrazione in un sistema	<input checked="" type="checkbox"/>	Tipo di sistema	Trazzerale
----------	--	----------------------------	-------------------------------------	-----------------	------------

Area elementi strutturali accessori significativi

Definizione	
Qualificazione	
Denominazione	
Ubicazione	

Area conservazione relativa agli elementi accessori

Stato di conservazione	
Fattori di alterazione	

Area utilizzazioni relative agli elementi accessori

Uso attuale	
Uso storico	

Area localizzazione e riferimenti geotopografici relativa agli elementi accessori

Coordinata Piana Est		Coordinata Piana Nord	
----------------------	--	-----------------------	--

Area "RCTP/Valore"

Integrità	<input type="checkbox"/>	<input checked="" type="checkbox"/> Importanza visuale d'insieme
Leggibilità dell'insieme	<input checked="" type="checkbox"/>	<input checked="" type="checkbox"/> Importanza panoramica
Rappresentatività	<input checked="" type="checkbox"/>	<input checked="" type="checkbox"/> Importanza panoramica riconosciuta
Importanza sociale, di costum	<input checked="" type="checkbox"/>	

Area "RCTP/Vulnerabilità endogena"

Fragilità strutturale d'insieme	<input type="checkbox"/>	<input type="checkbox"/> Degrado in atto
Fragilità funzionale	<input type="checkbox"/>	<input type="checkbox"/> Propensione spontanea al degrado

Area "RCTP/Vulnerabilità esogena"

Precarietà ambientale generale	<input type="checkbox"/>	<input type="checkbox"/> Degrado da attività umane improprie
Precarietà ambientale specifica	<input type="checkbox"/>	<input type="checkbox"/> Degrado da attività umane probabili

Inserto naturalistico

Forme Carsiche:		Lettura sezioni stratigrafiche rilevanti:	
Emergenze geologiche:		Emergenze geomorfologiche:	
Osservazioni			
Segnalazioni faunistiche:		Osservazioni	

Osservazioni:	Il percorso inizia e si conclude all'interno dei centri abitati. In alcuni tratti l'originario tracciato non esiste più (come		
Rilevanza:	Alta		

Data:	13/05/2006	Nome del compilatore:	Arch. Candura E.M.
Ruolo del compilatore:			

Area Codici

Progressivo interno provvisorio	142	Numero scheda	103
Tipo scheda	Viabilità storica		
Ente schedatore	SBCA. AG U.O. VII		

Area Cronologia

Secolo	XX
Fonti:	Catasto

Area Localizzazione e riferimenti geotopografici(riferita al punto di inizio del percorso)

Provincia	AG	Comuni attraversati	S. Giovanni Gemini - S. Stefano Quisquina	
Contrada	Pizzo della Rondine	Ambito	5	Unità di paesaggio
Località collegate	San Giovanni Gemini - S. Stefano Quisquina			
Riferimenti cartografici:	1:10.000			

Area Localizzazione e riferimenti geotopografici(riferita al punto di arrivo del percorso)

Provincia	AG	Comune	S. Stefano Quisquina	
Contrada	Pioppo	Ambito	10	Unità di paesaggio

Area Denominazione/Oggetto

Definizione	Regia Trazzera			
Denominazione storica	Cozzo dei Monaci			
Denominazione attuale	Cozzo dei Monaci			

Area caratteristiche dimensionali e tipologiche

Sviluppo planimetrico	Sinuoso	Sviluppo altimetrico	Misto
Larghezza media	3	Lunghezza	6000
Tipo di percorso	Montagna	Tipo di fondo	Sterrato
Elementi di bordura			
Particolarità del tracciato			

Area conservazione

Stato di conservazione	Mediocre
Fattori di alterazione:	

Area utilizzazioni

Uso storico	Transumanza
Uso attuale	Rotabile

Area dati amministrativi

Vincoli	
---------	--

Area allegati

Fotografie		Filmato:	
Allegati grafici			

Area rapporti con il contesto ambientale e paesistico

Contesto	antropizzato	Integrazione in un sistema	<input type="checkbox"/>	Tipo di sistema	
----------	--------------	----------------------------	--------------------------	-----------------	--

Area elementi strutturali accessori significativi

Definizione	
Qualificazione	
Denominazione	
Ubicazione	

Area conservazione relativa agli elementi accessori

Stato di conservazione	
Fattori di alterazione	

Area utilizzazioni relative agli elementi accessori

Uso attuale	
Uso storico	

Area localizzazione e riferimenti geotopografici relativa agli elementi accessori

Coordinata Piana Est		Coordinata Piana Nord	
----------------------	--	-----------------------	--

Area "RCTP/Valore"

Integrità	<input checked="" type="checkbox"/>	Importanza visuale d'insieme	<input type="checkbox"/>
Leggibilità dell'insieme	<input type="checkbox"/>	Importanza panoramica	<input type="checkbox"/>
Rappresentatività	<input type="checkbox"/>	Importanza panoramica riconosciuta	<input type="checkbox"/>
Importanza sociale, di costum	<input type="checkbox"/>		

Area "RCTP/Vulnerabilità endogena"

Fragilità strutturale d'insieme	<input type="checkbox"/>	Degrado in atto	<input type="checkbox"/>
Fragilità funzionale	<input type="checkbox"/>	Propensione spontanea al degrado	<input type="checkbox"/>

Area "RCTP/Vulnerabilità esogena"

Precarietà ambientale generale	<input type="checkbox"/>	Degrado da attività umane improprie	<input type="checkbox"/>
Precarietà ambientale specifica	<input type="checkbox"/>	Degrado da attività umane probabili	<input type="checkbox"/>

Inserito naturalistico

Forme Carsiche:		Lettura sezioni stratigrafiche rilevanti:	
Emergenze geologiche:		Emergenze geomorfologiche:	
Osservazioni			
Segnalazioni faunistiche:		Osservazioni	

Osservazioni:	
Rilevanza:	Mediocre

Data:	20/02/2006	Nome del compilatore:	Arch. Sposito D.
Ruolo del compilatore:			

Area Codici

Progressivo interno provvisorio	143	Numero scheda	53
Tipo scheda	Viabilità storica		
Ente schedatore	SBCA. AG U.O. VII		

Area Cronologia

Secolo	XX
Fonti:	Catasto

Area Localizzazione e riferimenti geotopografici(riferita al punto di inizio del percorso)

Provincia	AG	Comuni attraversati	S. Stefano Quiquina		
Contrada	S.S. 118	Ambito	5	Unità di paesaggio	
Località collegate	S.Stefano Quisquina e Castronovo				
Riferimenti cartografici:	1:10.000				

Area Localizzazione e riferimenti geotopografici(riferita al punto di arrivo del percorso)

Provincia	AG	Comune	S. Stefano Quisquina		
Contrada	Guardonazzo	Ambito	5	Unità di paesaggio	

Area Denominazione/Oggetto

Definizione	Regia Trazzera				
Denominazione storica	S. Stefano - Castronovo				
Denominazione attuale					

Area caratteristiche dimensionali e tipologiche

Sviluppo planimetrico	Sinuoso	Sviluppo altimetrico	Misto		
Larghezza media	3	Lunghezza	10200		
Tipo di percorso	Collina	Tipo di fondo	Conglomerato Bituminoso - Sterrato		
Elementi di bordura					
Particolarità del tracciato					

Area conservazione

Stato di conservazione	Mediocre (parete sterrata), buono (asfalto)
Fattori di alterazione:	

Area utilizzazioni

Uso storico	Transumanza
Uso attuale	Rotabile

Area dati amministrativi

Vincoli	
---------	--

Area allegati

Fotografie		Filmato:	
Allegati grafici			

Area rapporti con il contesto ambientale e paesistico

Contesto	antropizzato	Integrazione in un sistema	<input type="checkbox"/>	Tipo di sistema	
----------	--------------	----------------------------	--------------------------	-----------------	--

Area elementi strutturali accessori significativi

Definizione	
Qualificazione	
Denominazione	
Ubicazione	

Area conservazione relativa agli elementi accessori

Stato di conservazione	
Fattori di alterazione	

Area utilizzazioni relative agli elementi accessori

Uso attuale	
Uso storico	

Area localizzazione e riferimenti geotopografici relativa agli elementi accessori

Coordinata Piana Est		Coordinata Piana Nord	
----------------------	--	-----------------------	--

Area "RCTP/Valore"

<input type="checkbox"/> Integrità	<input type="checkbox"/> Importanza visuale d'insieme
<input type="checkbox"/> Leggibilità dell'insieme	<input type="checkbox"/> Importanza panoramica
<input type="checkbox"/> Rappresentatività	<input type="checkbox"/> Importanza panoramica riconosciuta
<input type="checkbox"/> Importanza sociale, di costum	

Area "RCTP/Vulnerabilità endogena"

<input type="checkbox"/> Fragilità strutturale d'insieme	<input checked="" type="checkbox"/> Degrado in atto
<input type="checkbox"/> Fragilità funzionale	<input type="checkbox"/> Propensione spontanea al degrado

Area "RCTP/Vulnerabilità esogena"

<input type="checkbox"/> Precarietà ambientale generale	<input type="checkbox"/> Degrado da attività umane improprie
<input type="checkbox"/> Precarietà ambientale specifica	<input type="checkbox"/> Degrado da attività umane probabili

Inserto naturalistico

Forme Carsiche:		Lettura sezioni stratigrafiche rilevanti:	
Emergenze geologiche:		Emergenze geomorfologiche:	
Osservazioni			
Segnalazioni faunistiche:		Osservazioni	

Osservazioni:	Il percorso rilevato presenta delle zone non praticabili.
Rilevanza:	Mediocre

Data:	20/02/2006	Nome del compilatore:	Arch. Sposito D.
Ruolo del compilatore:			

Area Codici

Progressivo interno provvisorio	144	Numero scheda	54
Tipo scheda	Viabilità storica		
Ente schedatore	SBCA. AG U.O. VII		

Area Cronologia

Secolo	XX
Fonti	Catasto

Area Localizzazione e riferimenti geotopografici(riferita al punto di inizio del percorso)

Provincia	AG	Comuni attraversati	S. Stefano Quisquina		
Contrada	Castelluzzo	Ambito	10	Unità di paesaggio	
Località collegate	S.Stefano Quisquina - Alessandria della Rocca.				
Riferimenti cartografici:	1:10.000				

Area Localizzazione e riferimenti geotopografici(riferita al punto di arrivo del percorso)

Provincia	AG	Comune	S. Stefano Quisquina		
Contrada	Noro	Ambito	10	Unità di paesaggio	

Area Denominazione/Oggetto

Definizione	Regia Trazzera				
Denominazione storica	S. Stefano Quisquina				
Denominazione attuale					

Area caratteristiche dimensionali e tipologiche

Sviluppo planimetrico	Sinuoso	Sviluppo altimetrico	Misto	
Larghezza media	3	Lunghezza	3900	
Tipo di percorso	Montagna	Tipo di fondo	Sterrato	
Elementi di bordura				
Particolarità del tracciato				

Area conservazione

Stato di conservazione	Mediocre
Fattori di alterazione:	

Area utilizzazioni

Uso storico	Transumanza
Uso attuale	Rotabile

Area dati amministrativi

Vincoli	
---------	--

Area allegati

Fotografie		Filmato:	
Allegati grafici			

Area rapporti con il contesto ambientale e paesistico

Contesto	antropizzato	Integrazione in un sistema	<input type="checkbox"/>	Tipo di sistema	
----------	--------------	----------------------------	--------------------------	-----------------	--

Area elementi strutturali accessori significativi

Definizione	
Qualificazione	
Denominazione	
Ubicazione	

Area conservazione relativa agli elementi accessori

Stato di conservazione	
Fattori di alterazione	

Area utilizzazioni relative agli elementi accessori

Uso attuale	
Uso storico	

Area localizzazione e riferimenti geotopografici relativa agli elementi accessori

Coordinata Piana Est		Coordinata Piana Nord	
----------------------	--	-----------------------	--

Area "RCTP/Valore"

Integrità	<input type="checkbox"/>	Importanza visuale d'insieme	<input type="checkbox"/>
Leggibilità dell'insieme	<input checked="" type="checkbox"/>	Importanza panoramica	<input type="checkbox"/>
Rappresentatività	<input type="checkbox"/>	Importanza panoramica riconosciuta	<input type="checkbox"/>
Importanza sociale, di costum	<input type="checkbox"/>		

Area "RCTP/Vulnerabilità endogena"

Fragilità strutturale d'insieme	<input type="checkbox"/>	Degrado in atto	<input checked="" type="checkbox"/>
Fragilità funzionale	<input type="checkbox"/>	Propensione spontanea al degrado	<input type="checkbox"/>

Area "RCTP/Vulnerabilità esogena"

Precarietà ambientale generale	<input type="checkbox"/>	Degrado da attività umane improprie	<input type="checkbox"/>
Precarietà ambientale specifica	<input type="checkbox"/>	Degrado da attività umane probabili	<input type="checkbox"/>

Inserto naturalistico

Forme Carsiche:		Lettura sezioni stratigrafiche rilevanti:	
Emergenze geologiche:		Emergenze geomorfologiche:	
Osservazioni			
Segnalazioni faunistiche:		Osservazioni	

Osservazioni:	Il percorso è caratterizzato prevalentemente da fondo stradale sterrato.
Rilevanza:	Mediocre

Data:	20/02/2006	Nome del compilatore:	Arch. Sposito D.
Ruolo del compilatore:			

Area Codici

Progressivo interno provvisorio	145	Numero scheda	56
Tipo scheda	Viabilità storica		
Ente schedatore	SBCA. AG U.O. VII		

Area Cronologia

Secolo	XX
Fonti:	Catasto

Area Localizzazione e riferimenti geotopografici(riferita al punto di inizio del percorso)

Provincia	AG	Comuni attraversati	S. Stefano Quisquina		
Contrada	S. Pietro	Ambito	5	Unità di paesaggio	
Località collegate	Bivona - Lago Pian di Leone				
Riferimenti cartografici:	1:10.000				

Area Localizzazione e riferimenti geotopografici(riferita al punto di arrivo del percorso)

Provincia	AG	Comune	S. Stefano Quisquina		
Contrada	Ficiligni	Ambito	5	Unità di paesaggio	

Area Denominazione/Oggetto

Definizione	Regia Trazzera				
Denominazione storica	Fontana di Granci				
Denominazione attuale					

Area caratteristiche dimensionali e tipologiche

Sviluppo planimetrico	Sinuoso	Sviluppo altimetrico	Misto		
Larghezza media	4	Lunghezza	3300		
Tipo di percorso	Montagna	Tipo di fondo	Sterrato		
Elementi di bordura					
Particolarità del tracciato					

Area conservazione

Stato di conservazione	Mediocre
Fattori di alterazione:	

Area utilizzazioni

Uso storico	Transumanza
Uso attuale	Rotabile

Area dati amministrativi

Vincoli	
---------	--

Area allegati

Fotografie		Filmato:	
Allegati grafici			

Area rapporti con il contesto ambientale e paesistico

Contesto	antropizzato	Integrazione in un sistema	<input type="checkbox"/>	Tipo di sistema	
----------	--------------	----------------------------	--------------------------	-----------------	--

Area elementi strutturali accessori significativi

Definizione	
Qualificazione	
Denominazione	
Ubicazione	

Area conservazione relativa agli elementi accessori

Stato di conservazione	
Fattori di alterazione	

Area utilizzazioni relative agli elementi accessori

Uso attuale	
Uso storico	

Area localizzazione e riferimenti geotopografici relativa agli elementi accessori

Coordinata Piana Est		Coordinata Piana Nord	
----------------------	--	-----------------------	--

Area "RCTP/Valore"

<input type="checkbox"/> Integrità	<input type="checkbox"/> Importanza visuale d'insieme
<input type="checkbox"/> Leggibilità dell'insieme	<input type="checkbox"/> Importanza panoramica
<input type="checkbox"/> Rappresentatività	<input type="checkbox"/> Importanza panoramica riconosciuta
<input type="checkbox"/> Importanza sociale, di costum	

Area "RCTP/Vulnerabilità endogena"

<input type="checkbox"/> Fragilità strutturale d'insieme	<input checked="" type="checkbox"/> Degrado in atto
<input type="checkbox"/> Fragilità funzionale	<input type="checkbox"/> Propensione spontanea al degrado

Area "RCTP/Vulnerabilità esogena"

<input type="checkbox"/> Precarietà ambientale generale	<input type="checkbox"/> Degrado da attività umane improprie
<input type="checkbox"/> Precarietà ambientale specifica	<input type="checkbox"/> Degrado da attività umane probabili

Inserto naturalistico

Forme Carsiche:		Lettura sezioni stratigrafiche rilevanti:	
Emergenze geologiche:		Emergenze geomorfologiche:	
Osservazioni			
Segnalazioni faunistiche:		Osservazioni	

Osservazioni:	
Rilevanza:	Mediocre

Data:	20/02/2006	Nome del compilatore:	Arch. Sposito D.
Ruolo del compilatore:			

Area Codici

Progressivo interno provvisorio	146	Numero scheda	55
Tipo scheda	Viabilità storica		
Ente schedatore	SBCA. AG U.O. VII		

Area Cronologia

Secolo	XX
Fonti:	Catasto

Area Localizzazione e riferimenti geotopografici(riferita al punto di inizio del percorso)

Provincia	AG	Comuni attraversati	S. Stefano Quisquina		
Contrada	Via Ciccarello	Ambito	5	Unità di paesaggio	
Località collegate					
Riferimenti cartografici:	1:10.000				

Area Localizzazione e riferimenti geotopografici(riferita al punto di arrivo del percorso)

Provincia	AG	Comune	S. Stefano Quisquina		
Contrada	Margio Muto	Ambito	5	Unità di paesaggio	

Area Denominazione/Oggetto

Definizione	Regia Trazzera				
Denominazione storica	Delle Fontane				
Denominazione attuale	Delle Fontane				

Area caratteristiche dimensionali e tipologiche

Sviluppo planimetrico	Sinuoso	Sviluppo altimetrico	Misto		
Larghezza media	5	Lunghezza	2000		
Tipo di percorso	Montagna	Tipo di fondo	Conglomerato Bituminoso - Sterrato		
Elementi di bordura					
Particolarità del tracciato					

Area conservazione

Stato di conservazione	Mediocre
Fattori di alterazione:	

Area utilizzazioni

Uso storico	Transumanza
Uso attuale	Rotabile

Area dati amministrativi

Vincoli	
---------	--

Area allegati

Fotografie		Filmato:	
Allegati grafici			

Area rapporti con il contesto ambientale e paesistico

Contesto	antropizzato	Integrazione in un sistema	<input type="checkbox"/>	Tipo di sistema	
----------	--------------	----------------------------	--------------------------	-----------------	--

Area elementi strutturali accessori significativi

Definizione	
Qualificazione	
Denominazione	
Ubicazione	

Area conservazione relativa agli elementi accessori

Stato di conservazione	
Fattori di alterazione	

Area utilizzazioni relative agli elementi accessori

Uso attuale	
Uso storico	

Area localizzazione e riferimenti geotopografici relativa agli elementi accessori

Coordinata Piana Est		Coordinata Piana Nord	
----------------------	--	-----------------------	--

Area "RCTP/Valore"

<input type="checkbox"/> Integrità	<input type="checkbox"/> Importanza visuale d'insieme
<input type="checkbox"/> Leggibilità dell'insieme	<input type="checkbox"/> Importanza panoramica
<input type="checkbox"/> Rappresentatività	<input type="checkbox"/> Importanza panoramica riconosciuta
<input type="checkbox"/> Importanza sociale, di costum	

Area "RCTP/Vulnerabilità endogena"

<input type="checkbox"/> Fragilità strutturale d'insieme	<input checked="" type="checkbox"/> Degrado in atto
<input type="checkbox"/> Fragilità funzionale	<input type="checkbox"/> Propensione spontanea al degrado

Area "RCTP/Vulnerabilità esogena"

<input type="checkbox"/> Precarietà ambientale generale	<input type="checkbox"/> Degrado da attività umane improprie
<input type="checkbox"/> Precarietà ambientale specifica	<input type="checkbox"/> Degrado da attività umane probabili

Inserto naturalistico

Forme Carsiche:		Lettura sezioni stratigrafiche rilevanti:	
Emergenze geologiche:		Emergenze geomorfologiche:	
Osservazioni			
Segnalazioni faunistiche:		Osservazioni	

Osservazioni:	Il percorso inizia dal centro abitato di S.Stefano Quisquina (via Ciccarello) e termina in C/da Margio Muto incrocia
Rilevanza:	Mediocre

Data:	20/02/2006	Nome del compilatore:	Arch. Sposito D.
Ruolo del compilatore:			

Area Codici

Progressivo interno provvisorio	147	Numero scheda	
Tipo scheda	Viabilità storica		
Ente schedatore	SBCA. AG U.O. VII		

Area Cronologia

Secolo	XX
Fonti:	

Area Localizzazione e riferimenti geotopografici(riferita al punto di inizio del percorso)

Provincia	AG	Comuni attraversati	Sambuca di Sicilia		
Contrada	San Giacomo	Ambito	5	Unità di paesaggio	
Località collegate	C.da San Giacomo				
Riferimenti cartografici:	1:10.000				

Area Localizzazione e riferimenti geotopografici(riferita al punto di arrivo del percorso)

Provincia	AG	Comune	Sambuca di Sicilia		
Contrada	San Giacomo	Ambito	5	Unità di paesaggio	

Area Denominazione/Oggetto

Definizione	Regia Trazzera				
Denominazione storica	di Bisacquino				
Denominazione attuale					

Area caratteristiche dimensionali e tipologiche

Sviluppo planimetrico	Sinuoso	Sviluppo altimetrico	Misto		
Larghezza media	4	Lunghezza	700		
Tipo di percorso	Collinare	Tipo di fondo	Conglomerato bituminoso		
Elementi di bordura					
Particolarità del tracciato					

Area conservazione

Stato di conservazione	Discreto
Fattori di alterazione:	


Area utilizzazioni

Uso storico	Transumanza
Uso attuale	Trazzera rotabile

Area dati amministrativi

Vincoli	
---------	--

Area allegati

Fotografie		Filmato:	
Allegati grafici			

Area rapporti con il contesto ambientale e paesistico

Contesto	antropizzato	Integrazione in un sistema	<input type="checkbox"/>	Tipo di sistema	
----------	--------------	----------------------------	--------------------------	-----------------	--

Area elementi strutturali accessori significativi

Definizione	
Qualificazione	
Denominazione	
Ubicazione	

Area conservazione relativa agli elementi accessori

Stato di conservazione	
Fattori di alterazione	

Area utilizzazioni relative agli elementi accessori

Uso attuale	
Uso storico	

Area localizzazione e riferimenti geotopografici relativa agli elementi accessori

Coordinata Piana Est		Coordinata Piana Nord	
----------------------	--	-----------------------	--

Area "RCTP/Valore"

<input checked="" type="checkbox"/> Integrità	<input type="checkbox"/> Importanza visuale d'insieme
<input checked="" type="checkbox"/> Leggibilità dell'insieme	<input type="checkbox"/> Importanza panoramica
<input type="checkbox"/> Rappresentatività	<input type="checkbox"/> Importanza panoramica riconosciuta
<input type="checkbox"/> Importanza sociale, di costum	

Area "RCTP/Vulnerabilità endogena"

<input type="checkbox"/> Fragilità strutturale d'insieme	<input type="checkbox"/> Degrado in atto
<input type="checkbox"/> Fragilità funzionale	<input checked="" type="checkbox"/> Propensione spontanea al degrado

Area "RCTP/Vulnerabilità esogena"

<input checked="" type="checkbox"/> Precarietà ambientale generale	<input type="checkbox"/> Degrado da attività umane improprie
<input type="checkbox"/> Precarietà ambientale specifica	<input type="checkbox"/> Degrado da attività umane probabili

Inserto naturalistico

Forme Carsiche:		Lettura sezioni stratigrafiche rilevanti:	
Emergenze geologiche:		Emergenze geomorfologiche:	
Osservazioni			
Segnalazioni faunistiche:		Osservazioni	

Osservazioni:	La vecchia trazzera oggi in conglomerato bituminoso versa i discreto stato di conservazione.
Rilevanza:	Bassa

Data:	20/02/2006	Nome del compilatore:	Arch. Grosso M.
Ruolo del compilatore:			

Area Codici

Progressivo interno provvisorio	148	Numero scheda	
Tipo scheda	Viabilità storica		
Ente schedatore	SBCA. AG U.O. VII		

Area Cronologia

Secolo	XX
Fonti:	

Area Localizzazione e riferimenti geotopografici(riferita al punto di inizio del percorso)

Provincia	AG	Comuni attraversati	Sambuca di Sicilia		
Contrada	Via Baglio Grande	Ambito	3	Unità di paesaggio	
Località collegate	Via Baglio Grande - c.da an Giovanni				
Riferimenti cartografici:	1:10.000				

Area Localizzazione e riferimenti geotopografici(riferita al punto di arrivo del percorso)

Provincia	AG	Comune	Sambuca di Sicilia		
Contrada	San Giovanni	Ambito	5	Unità di paesaggio	

Area Denominazione/Oggetto

Definizione	Regia Trazzera
Denominazione storica	Portella di Gioia (II tratto)
Denominazione attuale	

Area caratteristiche dimensionali e tipologiche

Sviluppo planimetrico	Sinuoso	Sviluppo altimetrico	Misto
Larghezza media	3	Lunghezza	1000
Tipo di percorso	Collinare	Tipo di fondo	Basolato - Cemento - Sterrato
Elementi di bordura			
Particolarità del tracciato			

Area conservazione

Stato di conservazione	Mediocre
Fattori di alterazione:	

Area utilizzazioni

Uso storico	Transumanza
Uso attuale	Trazzera rotabile

Area dati amministrativi

Vincoli	
---------	--

Area allegati

Fotografie		Filmato:	
Allegati grafici			

Area rapporti con il contesto ambientale e paesistico

Contesto	naturale	Integrazione in un sistema	<input type="checkbox"/>	Tipo di sistema	
----------	----------	----------------------------	--------------------------	-----------------	--

Area elementi strutturali accessori significativi

Definizione	
Qualificazione	
Denominazione	
Ubicazione	

Area conservazione relativa agli elementi accessori

Stato di conservazione	
Fattori di alterazione	

Area utilizzazioni relative agli elementi accessori

Uso attuale	
Uso storico	

Area localizzazione e riferimenti geotopografici relativa agli elementi accessori

Coordinata Piana Est		Coordinata Piana Nord	
----------------------	--	-----------------------	--

Area "RCTP/Valore"

Integrità	<input type="checkbox"/>	Importanza visuale d'insieme	<input type="checkbox"/>
Leggibilità dell'insieme	<input checked="" type="checkbox"/>	Importanza panoramica	<input checked="" type="checkbox"/>
Rappresentatività	<input type="checkbox"/>	Importanza panoramica riconosciuta	<input type="checkbox"/>
Importanza sociale, di costum	<input type="checkbox"/>		

Area "RCTP/Vulnerabilità endogena"

Fragilità strutturale d'insieme	<input checked="" type="checkbox"/>	Degrado in atto	<input checked="" type="checkbox"/>
Fragilità funzionale	<input type="checkbox"/>	Propensione spontanea al degrado	<input checked="" type="checkbox"/>

Area "RCTP/Vulnerabilità esogena"

Precarietà ambientale generale	<input checked="" type="checkbox"/>	Degrado da attività umane improprie	<input type="checkbox"/>
Precarietà ambientale specifica	<input type="checkbox"/>	Degrado da attività umane probabili	<input type="checkbox"/>

Inserto naturalistico

Forme Carsiche:		Lettura sezioni stratigrafiche rilevanti:	
Emergenze geologiche:		Emergenze geomorfologiche:	
Osservazioni			
Segnalazioni faunistiche:		Osservazioni	

Osservazioni:	La vecchia trazzera si presenta oggi in mediocre stato di conservazione.
Rilevanza:	Bassa

Data:	20/02/2006	Nome del compilatore:	Arch. Grosso M.
Ruolo del compilatore:			

Area Codici

Progressivo interno provvisorio	149	Numero scheda	
Tipo scheda	Viabilità storica		
Ente schedatore	SBCA. AG U.O. VII		

Area Cronologia

Secolo	XX
Fonti:	

Area Localizzazione e riferimenti geotopografici(riferita al punto di inizio del percorso)

Provincia	AG	Comuni attraversati	Sambuca di Sicilia		
Contrada	Sambuca di Sicilia (Paese)	Ambito	3	Unità di paesaggio	
Località collegate	Salaparuta - Sambuca				
Riferimenti cartografici:	1:10.000				

Area Localizzazione e riferimenti geotopografici(riferita al punto di arrivo del percorso)

Provincia	AG	Comune	Sambuca di Sicilia		
Contrada	Poggio del Giudice	Ambito	3	Unità di paesaggio	

Area Denominazione/Oggetto

Definizione	Regia Trazzera				
Denominazione storica	Salaparuta - Sambuca				
Denominazione attuale	Strada Provinciale n. 44				

Area caratteristiche dimensionali e tipologiche

Sviluppo planimetrico	Sinuoso	Sviluppo altimetrico	Misto
Larghezza media	6	Lunghezza	5000
Tipo di percorso	Collinare	Tipo di fondo	Conglomerato bituminoso
Elementi di bordura			
Particolarità del tracciato			

Area conservazione

Stato di conservazione	Discreto
Fattori di alterazione:	

Area utilizzazioni

Uso storico	Transumanza
Uso attuale	Strada Provinciale n. 44

Area dati amministrativi

Vincoli	
---------	--

Area allegati

Fotografie		Filmato:	
Allegati grafici			

Area rapporti con il contesto ambientale e paesistico

Contesto	antropizzato	Integrazione in un sistema	<input type="checkbox"/>	Tipo di sistema	
----------	--------------	----------------------------	--------------------------	-----------------	--

Area elementi strutturali accessori significativi

Definizione	
Qualificazione	
Denominazione	
Ubicazione	

Area conservazione relativa agli elementi accessori

Stato di conservazione	
Fattori di alterazione	

Area utilizzazioni relative agli elementi accessori

Uso attuale	
Uso storico	

Area localizzazione e riferimenti geotopografici relativa agli elementi accessori

Coordinata Piana Est		Coordinata Piana Nord	
----------------------	--	-----------------------	--

Area "RCTP/Valore"

<input checked="" type="checkbox"/> Integrità	<input type="checkbox"/> Importanza visuale d'insieme
<input checked="" type="checkbox"/> Leggibilità dell'insieme	<input type="checkbox"/> Importanza panoramica
<input type="checkbox"/> Rappresentatività	<input type="checkbox"/> Importanza panoramica riconosciuta
<input type="checkbox"/> Importanza sociale, di costum	

Area "RCTP/Vulnerabilità endogena"

<input type="checkbox"/> Fragilità strutturale d'insieme	<input type="checkbox"/> Degrado in atto
<input type="checkbox"/> Fragilità funzionale	<input checked="" type="checkbox"/> Propensione spontanea al degrado

Area "RCTP/Vulnerabilità esogena"

<input checked="" type="checkbox"/> Precarietà ambientale generale	<input type="checkbox"/> Degrado da attività umane improprie
<input type="checkbox"/> Precarietà ambientale specifica	<input type="checkbox"/> Degrado da attività umane probabili

Inserto naturalistico

Forme Carsiche:		Lettura sezioni stratigrafiche rilevanti:	
Emergenze geologiche:		Emergenze geomorfologiche:	
Osservazioni			
Segnalazioni faunistiche:		Osservazioni	

Osservazioni:	L'ex trazzera oggi S.P. n. 44 si presenta oggi in discreto stato di conservazione.
Rilevanza:	Bassa

Data:	20/02/2006	Nome del compilatore:	Arch. Grosso M.
Ruolo del compilatore:			

Area Codici

Progressivo interno provvisorio	150	Numero scheda	
Tipo scheda	Viabilità storica		
Ente schedatore	SBCA. AG U.O. VII		

Area Cronologia

Secolo	XX
Fonti:	

Area Localizzazione e riferimenti geotopografici(riferita al punto di inizio del percorso)

Provincia	AG	Comuni attraversati	Sambuca di Sicilia		
Contrada	San Giacomo	Ambito	5	Unità di paesaggio	
Località collegate	Sambuca - Contessa Entellina				
Riferimenti cartografici:	1:10.000				

Area Localizzazione e riferimenti geotopografici(riferita al punto di arrivo del percorso)

Provincia	AG	Comune	Sambuca di Sicilia		
Contrada	San Giacomo	Ambito	5	Unità di paesaggio	

Area Denominazione/Oggetto

Definizione	Regia Trazzera				
Denominazione storica	Sambuca - Contessa Entellina				
Denominazione attuale					

Area caratteristiche dimensionali e tipologiche

Sviluppo planimetrico	Sinuoso	Sviluppo altimetrico	Misto
Larghezza media	6	Lunghezza	2000
Tipo di percorso	Collinare	Tipo di fondo	Conglomerato bituminoso
Elementi di bordura			
Particolarità del tracciato			

Area conservazione

Stato di conservazione	Buono
Fattori di alterazione:	

Area utilizzazioni

Uso storico	Transumanza
Uso attuale	Trazzera rotabile

Area dati amministrativi

Vincoli	
---------	--

Area allegati

Fotografie		Filmato:	
Allegati grafici			

Area rapporti con il contesto ambientale e paesistico

Contesto	antropizzato	Integrazione in un sistema	<input type="checkbox"/>	Tipo di sistema	
----------	--------------	----------------------------	--------------------------	-----------------	--

Area elementi strutturali accessori significativi

Definizione	
Qualificazione	
Denominazione	
Ubicazione	

Area conservazione relativa agli elementi accessori

Stato di conservazione	
Fattori di alterazione	

Area utilizzazioni relative agli elementi accessori

Uso attuale	
Uso storico	

Area localizzazione e riferimenti geotopografici relativa agli elementi accessori

Coordinata Piana Est		Coordinata Piana Nord	
----------------------	--	-----------------------	--

Area "RCTP/Valore"

<input checked="" type="checkbox"/> Integrità	<input type="checkbox"/> Importanza visuale d'insieme
<input checked="" type="checkbox"/> Leggibilità dell'insieme	<input checked="" type="checkbox"/> Importanza panoramica
<input type="checkbox"/> Rappresentatività	<input type="checkbox"/> Importanza panoramica riconosciuta
<input type="checkbox"/> Importanza sociale, di costum	

Area "RCTP/Vulnerabilità endogena"

<input type="checkbox"/> Fragilità strutturale d'insieme	<input type="checkbox"/> Degrado in atto
<input type="checkbox"/> Fragilità funzionale	<input checked="" type="checkbox"/> Propensione spontanea al degrado

Area "RCTP/Vulnerabilità esogena"

<input checked="" type="checkbox"/> Precarietà ambientale generale	<input type="checkbox"/> Degrado da attività umane improprie
<input type="checkbox"/> Precarietà ambientale specifica	<input type="checkbox"/> Degrado da attività umane probabili

Inserto naturalistico

Forme Carsiche:		Lettura sezioni stratigrafiche rilevanti:	
Emergenze geologiche:		Emergenze geomorfologiche:	
Osservazioni			
Segnalazioni faunistiche:		Osservazioni	

Osservazioni:	La vecchia trazzera si presenta oggi in buono stato di conservazione, essa è in conglomerato bituminoso.
Rilevanza:	Bassa

Data:	20/02/2006	Nome del compilatore:	Arch. Grosso M.
Ruolo del compilatore:			

Area Codici

Progressivo interno provvisorio	151	Numero scheda	
Tipo scheda	Viabilità storica		
Ente schedatore	SBCA. AG U.O. VII		

Area Cronologia

Secolo	XX
Fonti:	

Area Localizzazione e riferimenti geotopografici(riferita al punto di inizio del percorso)

Provincia	AG	Comuni attraversati	Sambuca di Sicilia		
Contrada	Castellazzo	Ambito	3	Unità di paesaggio	
Località collegate	Sciacca - Palermo				
Riferimenti cartografici:	1:10.000				

Area Localizzazione e riferimenti geotopografici(riferita al punto di arrivo del percorso)

Provincia	AG	Comune	Sambuca di Sicilia		
Contrada	Gulfa grande	Ambito	3	Unità di paesaggio	

Area Denominazione/Oggetto

Definizione	Regia Trazzera				
Denominazione storica	Sciacca - Palermo				
Denominazione attuale					

Area caratteristiche dimensionali e tipologiche

Sviluppo planimetrico	Sinuoso	Sviluppo altimetrico	Misto		
Larghezza media	4	Lunghezza	5800		
Tipo di percorso	Collinare	Tipo di fondo	Conglomerato bituminoso		
Elementi di bordura					
Particolarità del tracciato					

Area conservazione

Stato di conservazione	Mediocre
Fattori di alterazione:	

Area utilizzazioni

Uso storico	Transumanza
Uso attuale	Trazzera rotabile

Area dati amministrativi

Vincoli	
---------	--

Area allegati

Fotografie		Filmato:	
Allegati grafici			

Area rapporti con il contesto ambientale e paesistico

Contesto	antropizzato	Integrazione in un sistema	<input type="checkbox"/>	Tipo di sistema	
----------	--------------	----------------------------	--------------------------	-----------------	--

Area elementi strutturali accessori significativi

Definizione	
Qualificazione	
Denominazione	
Ubicazione	

Area conservazione relativa agli elementi accessori

Stato di conservazione	
Fattori di alterazione	

Area utilizzazioni relative agli elementi accessori

Uso attuale	
Uso storico	

Area localizzazione e riferimenti geotopografici relativa agli elementi accessori

Coordinata Piana Est		Coordinata Piana Nord	
----------------------	--	-----------------------	--

Area "RCTP/Valore"

Integrità	<input type="checkbox"/>	Importanza visuale d'insieme	<input type="checkbox"/>
Leggibilità dell'insieme	<input checked="" type="checkbox"/>	Importanza panoramica	<input type="checkbox"/>
Rappresentatività	<input type="checkbox"/>	Importanza panoramica riconosciuta	<input type="checkbox"/>
Importanza sociale, di costum	<input type="checkbox"/>		

Area "RCTP/Vulnerabilità endogena"

Fragilità strutturale d'insieme	<input type="checkbox"/>	Degrado in atto	<input type="checkbox"/>
Fragilità funzionale	<input type="checkbox"/>	Propensione spontanea al degrado	<input checked="" type="checkbox"/>

Area "RCTP/Vulnerabilità esogena"

Precarietà ambientale generale	<input checked="" type="checkbox"/>	Degrado da attività umane improprie	<input type="checkbox"/>
Precarietà ambientale specifica	<input type="checkbox"/>	Degrado da attività umane probabili	<input type="checkbox"/>

Inserto naturalistico

Forme Carsiche:		Lettura sezioni stratigrafiche rilevanti:	
Emergenze geologiche:		Emergenze geomorfologiche:	
Osservazioni			
Segnalazioni faunistiche:		Osservazioni	

Osservazioni:	Oggi la vecchia trazzera si presenta in mediocre stato di conservazione.
Rilevanza:	Bassa

Data:	20/02/2006	Nome del compilatore:	Arch. Grosso M.
Ruolo del compilatore:			

Area Codici

Progressivo interno provvisorio	152	Numero scheda	
Tipo scheda	Viabilità storica		
Ente schedatore	SBCA. AG U.O. VII		

Area Cronologia

Secolo	XX
Fonti:	

Area Localizzazione e riferimenti geotopografici(riferita al punto di inizio del percorso)

Provincia	AG	Comuni attraversati	Sambuca di Sicilia		
Contrada	Via Girolamo Guasto	Ambito	3	Unità di paesaggio	
Località collegate	Sambuca di Sicilia - Sciacca				
Riferimenti cartografici:	1:10.000				

Area Localizzazione e riferimenti geotopografici(riferita al punto di arrivo del percorso)

Provincia	AG	Comune	Sambuca di Sicilia		
Contrada	Cesinata	Ambito	3	Unità di paesaggio	

Area Denominazione/Oggetto

Definizione	Regia Trazzera				
Denominazione storica	Sciacca - Sambuca				
Denominazione attuale					

Area caratteristiche dimensionali e tipologiche

Sviluppo planimetrico	Sinuoso	Sviluppo altimetrico	Misto		
Larghezza media	4	Lunghezza	1910		
Tipo di percorso	Collinare	Tipo di fondo	Conglomerato bituminoso		
Elementi di bordura					
Particolarità del tracciato					

Area conservazione

Stato di conservazione	Discreto
Fattori di alterazione:	

Area utilizzazioni

Uso storico	Transumanza
Uso attuale	Trazzera rotabile

Area dati amministrativi

Vincoli	
---------	--

Area allegati

Fotografie		Filmato:	
Allegati grafici			

Area rapporti con il contesto ambientale e paesistico

Contesto	antropizzato	Integrazione in un sistema	<input type="checkbox"/>	Tipo di sistema	
----------	--------------	----------------------------	--------------------------	-----------------	--

Area elementi strutturali accessori significativi

Definizione	
Qualificazione	
Denominazione	
Ubicazione	

Area conservazione relativa agli elementi accessori

Stato di conservazione	
Fattori di alterazione	

Area utilizzazioni relative agli elementi accessori

Uso attuale	
Uso storico	

Area localizzazione e riferimenti geotopografici relativa agli elementi accessori

Coordinata Piana Est		Coordinata Piana Nord	
----------------------	--	-----------------------	--

Area "RCTP/Valore"

<input checked="" type="checkbox"/> Integrità	<input type="checkbox"/> Importanza visuale d'insieme
<input checked="" type="checkbox"/> Leggibilità dell'insieme	<input type="checkbox"/> Importanza panoramica
<input type="checkbox"/> Rappresentatività	<input type="checkbox"/> Importanza panoramica riconosciuta
<input type="checkbox"/> Importanza sociale, di costume	

Area "RCTP/Vulnerabilità endogena"

<input type="checkbox"/> Fragilità strutturale d'insieme	<input type="checkbox"/> Degrado in atto
<input type="checkbox"/> Fragilità funzionale	<input checked="" type="checkbox"/> Propensione spontanea al degrado

Area "RCTP/Vulnerabilità esogena"

<input checked="" type="checkbox"/> Precarietà ambientale generale	<input type="checkbox"/> Degrado da attività umane improprie
<input type="checkbox"/> Precarietà ambientale specifica	<input type="checkbox"/> Degrado da attività umane probabili

Inserto naturalistico

Forme Carsiche:		Lettura sezioni stratigrafiche rilevanti:	
Emergenze geologiche:		Emergenze geomorfologiche:	
Osservazioni			
Segnalazioni faunistiche:		Osservazioni	

Osservazioni:	Oggi la vecchia trazzera si presenta in mediocre stato di conservazione. L'ultima parte è ancora in sterrato.
Rilevanza:	Bassa

Data:	20/02/2006	Nome del compilatore:	Arch. Grosso M.
Ruolo del compilatore:			

Area Codici

Progressivo interno provvisorio	153	Numero scheda	
Tipo scheda	Viabilità storica		
Ente schedatore	SBCA. AG U.O. VII		

Area Cronologia

Secolo	XX
Fonti:	

Area Localizzazione e riferimenti geotopografici(riferita al punto di inizio del percorso)

Provincia	AG	Comuni attraversati	Sambuca di Sicilia		
Contrada	Misilbesi	Ambito	3	Unità di paesaggio	
Località collegate	Sciacca - Santa Margherita di Belice				
Riferimenti cartografici:	1:10.000				

Area Localizzazione e riferimenti geotopografici(riferita al punto di arrivo del percorso)

Provincia	AG	Comune	Sambuca di Sicilia		
Contrada	Arancio	Ambito	3	Unità di paesaggio	

Area Denominazione/Oggetto

Definizione	Regia Trazzera				
Denominazione storica	Sciacca - Santa Margherita				
Denominazione attuale					

Area caratteristiche dimensionali e tipologiche

Sviluppo planimetrico	Sinuoso	Sviluppo altimetrico	Misto		
Larghezza media	3	Lunghezza	2000		
Tipo di percorso	Collinare - Vallivo	Tipo di fondo	Conglomerato bituminoso		
Elementi di bordura					
Particolarità del tracciato					

Area conservazione

Stato di conservazione	Mediocre
Fattori di alterazione:	

Area utilizzazioni

Uso storico	Transumanza
Uso attuale	Trazzera rotabile

Area dati amministrativi

Vincoli	
---------	--

Area allegati

Fotografie		Filmato:	
Allegati grafici			

Area rapporti con il contesto ambientale e paesistico

Contesto	antropizzato	Integrazione in un sistema	<input type="checkbox"/>	Tipo di sistema	
----------	--------------	----------------------------	--------------------------	-----------------	--

Area elementi strutturali accessori significativi

Definizione	
Qualificazione	
Denominazione	
Ubicazione	

Area conservazione relativa agli elementi accessori

Stato di conservazione	
Fattori di alterazione	

Area utilizzazioni relative agli elementi accessori

Uso attuale	
Uso storico	

Area localizzazione e riferimenti geotopografici relativa agli elementi accessori

Coordinata Piana Est		Coordinata Piana Nord	
----------------------	--	-----------------------	--

Area "RCTP/Valore"

Integrità	<input type="checkbox"/>	Importanza visuale d'insieme	<input type="checkbox"/>
Leggibilità dell'insieme	<input checked="" type="checkbox"/>	Importanza panoramica	<input type="checkbox"/>
Rappresentatività	<input type="checkbox"/>	Importanza panoramica riconosciuta	<input type="checkbox"/>
Importanza sociale, di costum	<input type="checkbox"/>		

Area "RCTP/Vulnerabilità endogena"

Fragilità strutturale d'insieme	<input checked="" type="checkbox"/>	Degrado in atto	<input checked="" type="checkbox"/>
Fragilità funzionale	<input type="checkbox"/>	Propensione spontanea al degrado	<input checked="" type="checkbox"/>

Area "RCTP/Vulnerabilità esogena"

Precarietà ambientale generale	<input checked="" type="checkbox"/>	Degrado da attività umane improprie	<input type="checkbox"/>
Precarietà ambientale specifica	<input type="checkbox"/>	Degrado da attività umane probabili	<input type="checkbox"/>

Inserto naturalistico

Forme Carsiche:		Lettura sezioni stratigrafiche rilevanti:	
Emergenze geologiche:		Emergenze geomorfologiche:	
Osservazioni			
Segnalazioni faunistiche:		Osservazioni	

Osservazioni:	La Regia trazzera si presenta oggi in mediocre stato di conservazione. L'ultima parte è ancora in sterrato.
Rilevanza:	Bassa

Data:	20/02/2006	Nome del compilatore:	Arch. Grosso M.
Ruolo del compilatore:			

Area Codici

Progressivo interno provvisorio	154	Numero scheda	87
Tipo scheda	Viabilità storica		
Ente schedatore	SBCA. AG U.O. VII		

Area Cronologia

Secolo	XX
Fonti:	Catasto Borbonico

Area Localizzazione e riferimenti geotopografici(riferita al punto di inizio del percorso)

Provincia	AG	Comuni attraversati	San Biagio Platani	
Contrada	Centro storico	Ambito	10	Unità di paesaggio
Località collegate	Centro urbano - Cozzo della Mulicedda			
Riferimenti cartografici:	1:10.000			

Area Localizzazione e riferimenti geotopografici(riferita al punto di arrivo del percorso)

Provincia	AG	Comune	San Biagio	
Contrada	C.da Vallefonda	Ambito	10	Unità di paesaggio

Area Denominazione/Oggetto

Definizione	Regia Trazzera			
Denominazione storica	Viviano			
Denominazione attuale	Viviano			

Area caratteristiche dimensionali e tipologiche

Sviluppo planimetrico	Sinuoso	Sviluppo altimetrico	In pendenza
Larghezza media	4	Lunghezza	2846
Tipo di percorso	Controcrinale	Tipo di fondo	Conglomerato Bituminoso
Elementi di bordura	Muri di contenimento/cordonata/guard rail		
Particolarità del tracciato			

Area conservazione

Stato di conservazione	Mediocre
Fattori di alterazione:	scarsa manutenzione


Area utilizzazioni

Uso storico	Transumanza
Uso attuale	Rotabile

Area dati amministrativi

Vincoli	
---------	--

Area allegati

Fotografie		Filmato:	
Allegati grafici			

Area rapporti con il contesto ambientale e paesistico

Contesto		Integrazione in un sistema	<input checked="" type="checkbox"/>	Tipo di sistema	Trazzerale
----------	--	----------------------------	-------------------------------------	-----------------	------------

Area elementi strutturali accessori significativi

Definizione	Muretti, muri di contenimento
Qualificazione	cemento armato
Denominazione	
Ubicazione	

Area conservazione relativa agli elementi accessori

Stato di conservazione	Mediocre
Fattori di alterazione	scarsa manutenzione

Area utilizzazioni relative agli elementi accessori

Uso attuale	contenimento
Uso storico	

Area localizzazione e riferimenti geotopografici relativa agli elementi accessori

Coordinata Piana Est		Coordinata Piana Nord	
----------------------	--	-----------------------	--

Area "RCTP/Valore"

Integrità	<input type="checkbox"/>	<input checked="" type="checkbox"/> Importanza visuale d'insieme
Leggibilità dell'insieme	<input checked="" type="checkbox"/>	<input type="checkbox"/> Importanza panoramica
Rappresentatività	<input type="checkbox"/>	<input checked="" type="checkbox"/> Importanza panoramica riconosciuta
Importanza sociale, di costum	<input type="checkbox"/>	

Area "RCTP/Vulnerabilità endogena"

Fragilità strutturale d'insieme	<input checked="" type="checkbox"/>	<input checked="" type="checkbox"/> Degrado in atto
Fragilità funzionale	<input type="checkbox"/>	<input checked="" type="checkbox"/> Propensione spontanea al degrado

Area "RCTP/Vulnerabilità esogena"

Precarietà ambientale generale	<input type="checkbox"/>	<input checked="" type="checkbox"/> Degrado da attività umane improprie
Precarietà ambientale specifica	<input type="checkbox"/>	<input type="checkbox"/> Degrado da attività umane probabili

Insero naturalistico

Forme Carsiche:		Lettura sezioni stratigrafiche rilevanti:	
Emergenze geologiche:		Emergenze geomorfologiche:	
Osservazioni			
Segnalazioni faunistiche:		Osservazioni	

Osservazioni:	
Rilevanza:	Media

Data:	31/05/2005	Nome del compilatore:	Arch. Cimino A.
Ruolo del compilatore:			

Area Codici

Progressivo interno provvisorio	155	Numero scheda	88
Tipo scheda	Viabilità storica		
Ente schedatore	SBCA. AG U.O. VII		

Area Cronologia

Secolo	XX
Fonti	Catasto Borbonico

Area Localizzazione e riferimenti geotopografici(riferita al punto di inizio del percorso)

Provincia	AG	Comuni attraversati	San Biagio Platani		
Contrada	Centro urbano	Ambito	10	Unità di paesaggio	370
Località collegate					
Riferimenti cartografici:	1:10.000				

Area Localizzazione e riferimenti geotopografici(riferita al punto di arrivo del percorso)

Provincia	AG	Comune	Sant'Angelo Muxaro		
Contrada	Piano di San Giovanni	Ambito	10	Unità di paesaggio	

Area Denominazione/Oggetto

Definizione	Regia Trazzera				
Denominazione storica	Sant'Angelo - Casteltermini				
Denominazione attuale	Sant'Angelo - Casteltermini				

Area caratteristiche dimensionali e tipologiche

Sviluppo planimetrico	Sinuoso	Sviluppo altimetrico	In pendenza
Larghezza media	2	Lunghezza	5733
Tipo di percorso	Controcrinale	Tipo di fondo	Fondo Naturale
Elementi di bordura	Vegetazione spontanea		
Particolarità del tracciato			

Area conservazione

Stato di conservazione	Pessimo
Fattori di alterazione:	assenza di manutenzione


Area utilizzazioni

Uso storico	Transumanza
Uso attuale	Sentiero

Area dati amministrativi

Vincoli	
---------	--

Area allegati

Fotografie		Filmato:	
Allegati grafici			

Area rapporti con il contesto ambientale e paesistico

Contesto		Integrazione in un sistema	<input type="checkbox"/>	Tipo di sistema	Trazzerale
----------	--	----------------------------	--------------------------	-----------------	------------

Area elementi strutturali accessori significativi

Definizione	
Qualificazione	
Denominazione	
Ubicazione	

Area conservazione relativa agli elementi accessori

Stato di conservazione	
Fattori di alterazione	

Area utilizzazioni relative agli elementi accessori

Uso attuale	
Uso storico	

Area localizzazione e riferimenti geotopografici relativa agli elementi accessori

Coordinata Piana Est		Coordinata Piana Nord	
----------------------	--	-----------------------	--

Area "RCTP/Valore"

Integrità	<input type="checkbox"/>	<input checked="" type="checkbox"/> Importanza visuale d'insieme
Leggibilità dell'insieme	<input type="checkbox"/>	<input checked="" type="checkbox"/> Importanza panoramica
Rappresentatività	<input type="checkbox"/>	<input type="checkbox"/> Importanza panoramica riconosciuta
Importanza sociale, di costume	<input type="checkbox"/>	

Area "RCTP/Vulnerabilità endogena"

Fragilità strutturale d'insieme	<input checked="" type="checkbox"/>	<input checked="" type="checkbox"/> Degrado in atto
Fragilità funzionale	<input type="checkbox"/>	<input checked="" type="checkbox"/> Propensione spontanea al degrado

Area "RCTP/Vulnerabilità esogena"

Precarietà ambientale generale	<input type="checkbox"/>	<input checked="" type="checkbox"/> Degrado da attività umane improprie
Precarietà ambientale specifica	<input type="checkbox"/>	<input type="checkbox"/> Degrado da attività umane probabili

Inserto naturalistico

Forme Carsiche:		Lettura sezioni stratigrafiche rilevanti:	
Emergenze geologiche:		Emergenze geomorfologiche:	
Osservazioni			
Segnalazioni faunistiche:		Osservazioni	

Osservazioni:	
Rilevanza:	Bassa

Data:	31/01/2005	Nome del compilatore:	Arch. Cimino A.
Ruolo del compilatore:			

Area Codici

Progressivo interno provvisorio	156	Numero scheda	89
Tipo scheda	Viabilità storica		
Ente schedatore	SBCA. AG U.O. VII		

Area Cronologia

Secolo	XX
Fonti	Catasto Borbonico

Area Localizzazione e riferimenti geotopografici(riferita al punto di inizio del percorso)

Provincia	AG	Comuni attraversati	San Biagio Platani		
Contrada	Centro urbano c/o cimitero	Ambito	10	Unità di paesaggio	
Località collegate	Centro urbano - Serra Pernice				
Riferimenti cartografici:	1:10.000				

Area Localizzazione e riferimenti geotopografici(riferita al punto di arrivo del percorso)

Provincia	AG	Comune	San Biagio Platani		
Contrada	Serra Pernice	Ambito	10	Unità di paesaggio	

Area Denominazione/Oggetto

Definizione	Regia Trazzera				
Denominazione storica	Alessandria - S. Biagio				
Denominazione attuale	Alessandria San Biagio				

Area caratteristiche dimensionali e tipologiche

Sviluppo planimetrico	Sinuoso	Sviluppo altimetrico	In pendenza
Larghezza media	3	Lunghezza	2563
Tipo di percorso	Controcrinale	Tipo di fondo	Fondo Naturale
Elementi di bordura	Vegetazione spontanea		
Particolarità del tracciato			

Area conservazione

Stato di conservazione	Pessimo
Fattori di alterazione:	assenza di manutenzione


Area utilizzazioni

Uso storico	Transumanza
Uso attuale	Sentiero

Area dati amministrativi

Vincoli	
---------	--

Area allegati

Fotografie		Filmato:	
Allegati grafici			

Area rapporti con il contesto ambientale e paesistico

Contesto		Integrazione in un sistema	<input checked="" type="checkbox"/>	Tipo di sistema	Trazzerale
----------	--	----------------------------	-------------------------------------	-----------------	------------

Area elementi strutturali accessori significativi

Definizione	
Qualificazione	
Denominazione	
Ubicazione	

Area conservazione relativa agli elementi accessori

Stato di conservazione	
Fattori di alterazione	

Area utilizzazioni relative agli elementi accessori

Uso attuale	
Uso storico	

Area localizzazione e riferimenti geotopografici relativa agli elementi accessori

Coordinata Piana Est		Coordinata Piana Nord	
----------------------	--	-----------------------	--

Area "RCTP/Valore"

Integrità	<input type="checkbox"/>	<input checked="" type="checkbox"/> Importanza visuale d'insieme
Leggibilità dell'insieme	<input checked="" type="checkbox"/>	<input type="checkbox"/> Importanza panoramica
Rappresentatività	<input type="checkbox"/>	<input type="checkbox"/> Importanza panoramica riconosciuta
Importanza sociale, di costum	<input type="checkbox"/>	

Area "RCTP/Vulnerabilità endogena"

Fragilità strutturale d'insieme	<input checked="" type="checkbox"/>	<input checked="" type="checkbox"/> Degrado in atto
Fragilità funzionale	<input type="checkbox"/>	<input checked="" type="checkbox"/> Propensione spontanea al degrado

Area "RCTP/Vulnerabilità esogena"

Precarietà ambientale generale	<input type="checkbox"/>	<input checked="" type="checkbox"/> Degrado da attività umane improprie
Precarietà ambientale specifica	<input type="checkbox"/>	<input type="checkbox"/> Degrado da attività umane probabili

Inserto naturalistico

Forme Carsiche:		Lettura sezioni stratigrafiche rilevanti:	
Emergenze geologiche:		Emergenze geomorfologiche:	
Osservazioni			
Segnalazioni faunistiche:		Osservazioni	

Osservazioni:	
Rilevanza:	Bassa

Data:	31/01/2005	Nome del compilatore:	Arch. Cimino A.
Ruolo del compilatore:			

Area Codici

Progressivo interno provvisorio	157	Numero scheda	
Tipo scheda	Viabilità storica		
Ente schedatore	SBCA. AG U.O. VII		

Area Cronologia

Secolo	XX
Fonti:	

Area Localizzazione e riferimenti geotopografici(riferita al punto di inizio del percorso)

Provincia	AG	Comuni attraversati	Santa Margherita di Belice		
Contrada	Santa Margherita di Belice (Paese)	Ambito	3	Unità di paesaggio	
Località collegate	Santa Margherita di Belice - Menfi				
Riferimenti cartografici:	1:10.000				

Area Localizzazione e riferimenti geotopografici(riferita al punto di arrivo del percorso)

Provincia	AG	Comune	Santa Margherita di Belice		
Contrada	Montagnola	Ambito	3	Unità di paesaggio	

Area Denominazione/Oggetto

Definizione	Regia Trazzera				
Denominazione storica	Montagnola				
Denominazione attuale	Strada Provinciale				

Area caratteristiche dimensionali e tipologiche

Sviluppo planimetrico	Sinuoso	Sviluppo altimetrico	Misto		
Larghezza media	6	Lunghezza	4500		
Tipo di percorso	Collinare	Tipo di fondo	Conglomerato bituminoso		
Elementi di bordura					
Particolarità del tracciato					

Area conservazione

Stato di conservazione	Buono
Fattori di alterazione:	


Area utilizzazioni

Uso storico	Transumanza
Uso attuale	Trazzera rotabile

Area dati amministrativi

Vincoli	
---------	--

Area allegati

Fotografie		Filmato:	
Allegati grafici			

Area rapporti con il contesto ambientale e paesistico

Contesto	antropizzato	Integrazione in un sistema	<input type="checkbox"/>	Tipo di sistema	
----------	--------------	----------------------------	--------------------------	-----------------	--

Area elementi strutturali accessori significativi

Definizione	
Qualificazione	
Denominazione	
Ubicazione	

Area conservazione relativa agli elementi accessori

Stato di conservazione	
Fattori di alterazione	

Area utilizzazioni relative agli elementi accessori

Uso attuale	
Uso storico	

Area localizzazione e riferimenti geotopografici relativa agli elementi accessori

Coordinata Piana Est		Coordinata Piana Nord	
----------------------	--	-----------------------	--

Area "RCTP/Valore"

Integrità	<input checked="" type="checkbox"/>	Importanza visuale d'insieme	<input type="checkbox"/>
Leggibilità dell'insieme	<input checked="" type="checkbox"/>	Importanza panoramica	<input type="checkbox"/>
Rappresentatività	<input type="checkbox"/>	Importanza panoramica riconosciuta	<input type="checkbox"/>
Importanza sociale, di costum	<input type="checkbox"/>		

Area "RCTP/Vulnerabilità endogena"

Fragilità strutturale d'insieme	<input type="checkbox"/>	Degrado in atto	<input type="checkbox"/>
Fragilità funzionale	<input type="checkbox"/>	Propensione spontanea al degrado	<input type="checkbox"/>

Area "RCTP/Vulnerabilità esogena"

Precarietà ambientale generale	<input type="checkbox"/>	Degrado da attività umane improprie	<input type="checkbox"/>
Precarietà ambientale specifica	<input type="checkbox"/>	Degrado da attività umane probabili	<input type="checkbox"/>

Insero naturalistico

Forme Carsiche:		Lettura sezioni stratigrafiche rilevanti:	
Emergenze geologiche:		Emergenze geomorfologiche:	
Osservazioni			
Segnalazioni faunistiche:		Osservazioni	

Osservazioni:	L'ex trazzera oggi Strada Provinciale, si presenta in buono stato di conservazione.
Rilevanza:	Bassa

Data:	20/02/2006	Nome del compilatore:	Arch. Grosso M.
Ruolo del compilatore:			

Area Codici

Progressivo interno provvisorio	158	Numero scheda	
Tipo scheda	Viabilità storica		
Ente schedatore	SBCA. AG U.O. VII		

Area Cronologia

Secolo	XX
Fonti:	

Area Localizzazione e riferimenti geotopografici(riferita al punto di inizio del percorso)

Provincia	AG	Comuni attraversati	Santa Margherita di Belice		
Contrada	Santa Margherita di Belice (Paese)	Ambito	3	Unità di paesaggio	
Località collegate	Santa Margherita di Belice - Sambuca di Sicilia				
Riferimenti cartografici:	1:10.000				

Area Localizzazione e riferimenti geotopografici(riferita al punto di arrivo del percorso)

Provincia	AG	Comune	Santa Margherita di Belice		
Contrada	Gulfa piccola	Ambito	3	Unità di paesaggio	

Area Denominazione/Oggetto

Definizione	Regia Trazzera				
Denominazione storica	Santa Margherita - Sambuca (I tratto)				
Denominazione attuale					

Area caratteristiche dimensionali e tipologiche

Sviluppo planimetrico	Sinuoso	Sviluppo altimetrico	In pendenza
Larghezza media	3	Lunghezza	2100
Tipo di percorso	Collinare	Tipo di fondo	Naturale - Sterrato
Elementi di bordura			
Particolarità del tracciato			

Area conservazione

Stato di conservazione	Pessimo
Fattori di alterazione:	


Area utilizzazioni

Uso storico	Transumanza
Uso attuale	Trazzera rotabile

Area dati amministrativi

Vincoli	
---------	--

Area allegati

Fotografie		Filmato:	
Allegati grafici			

Area rapporti con il contesto ambientale e paesistico

Contesto	Naturale	Integrazione in un sistema	<input type="checkbox"/>	Tipo di sistema	
----------	----------	----------------------------	--------------------------	-----------------	--

Area elementi strutturali accessori significativi

Definizione	
Qualificazione	
Denominazione	
Ubicazione	

Area conservazione relativa agli elementi accessori

Stato di conservazione	
Fattori di alterazione	

Area utilizzazioni relative agli elementi accessori

Uso attuale	
Uso storico	

Area localizzazione e riferimenti geotopografici relativa agli elementi accessori

Coordinata Piana Est		Coordinata Piana Nord	
----------------------	--	-----------------------	--

Area "RCTP/Valore"

Integrità	<input type="checkbox"/>	Importanza visuale d'insieme	<input type="checkbox"/>
Leggibilità dell'insieme	<input type="checkbox"/>	Importanza panoramica	<input checked="" type="checkbox"/>
Rappresentatività	<input type="checkbox"/>	Importanza panoramica riconosciuta	<input type="checkbox"/>
Importanza sociale, di costum	<input type="checkbox"/>		

Area "RCTP/Vulnerabilità endogena"

Fragilità strutturale d'insieme	<input checked="" type="checkbox"/>	Degrado in atto	<input checked="" type="checkbox"/>
Fragilità funzionale	<input checked="" type="checkbox"/>	Propensione spontanea al degrado	<input checked="" type="checkbox"/>

Area "RCTP/Vulnerabilità esogena"

Precarietà ambientale generale	<input checked="" type="checkbox"/>	Degrado da attività umane improprie	<input type="checkbox"/>
Precarietà ambientale specifica	<input type="checkbox"/>	Degrado da attività umane probabili	<input type="checkbox"/>

Inserto naturalistico

Forme Carsiche:		Lettura sezioni stratigrafiche rilevanti:	
Emergenze geologiche:		Emergenze geomorfologiche:	
Osservazioni			
Segnalazioni faunistiche:		Osservazioni	

Osservazioni:	La vecchia Regia trazzera si presenta in pessime condizioni di conservazione soltanto nella prima parte.
Rilevanza:	Bassa

Data:	20/02/2006	Nome del compilatore:	Arch. Grosso M.
Ruolo del compilatore:			

Area Codici

Progressivo interno provvisorio	159	Numero scheda	
Tipo scheda	Viabilità storica		
Ente schedatore	SBCA. AG U.O. VII		

Area Cronologia

Secolo	XX
Fonti:	

Area Localizzazione e riferimenti geotopografici(riferita al punto di inizio del percorso)

Provincia	AG	Comuni attraversati	Santa Margherita di Belice	
Contrada	Gulfa piccola	Ambito	3	Unità di paesaggio
Località collegate	Santa Margherita di Belice - Sambuca di Sicilia			
Riferimenti cartografici:	1:10.000			

Area Localizzazione e riferimenti geotopografici(riferita al punto di arrivo del percorso)

Provincia	AG	Comune	Santa Margherita di Belice	
Contrada	Sambuca di Sicilia (Paese)	Ambito	3	Unità di paesaggio

Area Denominazione/Oggetto

Definizione	Regia Trazzera			
Denominazione storica	Santa Margherita - Sambuca (II tratto)			
Denominazione attuale	Strada Provinciale n. 70			

Area caratteristiche dimensionali e tipologiche

Sviluppo planimetrico	Rettilineo	Sviluppo altimetrico	Pianeggiante
Larghezza media	9	Lunghezza	4950
Tipo di percorso	Pianura	Tipo di fondo	Conglomerato bituminoso
Elementi di bordura			
Particolarità del tracciato			

Area conservazione

Stato di conservazione	Buono
Fattori di alterazione:	


Area utilizzazioni

Uso storico	Transumanza
Uso attuale	Strada Provinciale n. 70

Area dati amministrativi

Vincoli	
---------	--

Area allegati

Fotografie		Filmato:	
Allegati grafici			

Area rapporti con il contesto ambientale e paesistico

Contesto	antropizzato	Integrazione in un sistema	<input type="checkbox"/>	Tipo di sistema	
----------	--------------	----------------------------	--------------------------	-----------------	--

Area elementi strutturali accessori significativi

Definizione	
Qualificazione	
Denominazione	
Ubicazione	

Area conservazione relativa agli elementi accessori

Stato di conservazione	
Fattori di alterazione	

Area utilizzazioni relative agli elementi accessori

Uso attuale	
Uso storico	

Area localizzazione e riferimenti geotopografici relativa agli elementi accessori

Coordinata Piana Est		Coordinata Piana Nord	
----------------------	--	-----------------------	--

Area "RCTP/Valore"

Integrità	<input checked="" type="checkbox"/>	Importanza visuale d'insieme	<input type="checkbox"/>
Leggibilità dell'insieme	<input checked="" type="checkbox"/>	Importanza panoramica	<input type="checkbox"/>
Rappresentatività	<input type="checkbox"/>	Importanza panoramica riconosciuta	<input type="checkbox"/>
Importanza sociale, di costum	<input type="checkbox"/>		

Area "RCTP/Vulnerabilità endogena"

Fragilità strutturale d'insieme	<input type="checkbox"/>	Degrado in atto	<input type="checkbox"/>
Fragilità funzionale	<input type="checkbox"/>	Propensione spontanea al degrado	<input type="checkbox"/>

Area "RCTP/Vulnerabilità esogena"

Precarietà ambientale generale	<input type="checkbox"/>	Degrado da attività umane improprie	<input type="checkbox"/>
Precarietà ambientale specifica	<input type="checkbox"/>	Degrado da attività umane probabili	<input type="checkbox"/>

Inserto naturalistico

Forme Carsiche:		Lettura sezioni stratigrafiche rilevanti:	
Emergenze geologiche:		Emergenze geomorfologiche:	
Osservazioni			
Segnalazioni faunistiche:		Osservazioni	

Osservazioni:	La seconda parte della trazzera, oggi S.P.n.70 si presenta in buone condizioni di conservazione.
Rilevanza:	Media

Data:	20/02/2006	Nome del compilatore:	Arch. Grosso M.
Ruolo del compilatore:			

Area Codici

Progressivo interno provvisorio	160	Numero scheda	73
Tipo scheda	Viabilità storica		
Ente schedatore	SBCA. AG U.O. VII		

Area Cronologia

Secolo	XX
Fonti:	Catasto Borbonico

Area Localizzazione e riferimenti geotopografici(riferita al punto di inizio del percorso)

Provincia	AG	Comuni attraversati	Sant'Angelo Muxaro		
Contrada	S.P. 19	Ambito	10	Unità di paesaggio	
Località collegate	S.P. n° 19 - Passo del Conte				
Riferimenti cartografici:	1:10.000				

Area Localizzazione e riferimenti geotopografici(riferita al punto di arrivo del percorso)

Provincia	AG	Comune	Sant'Angelo Muxaro		
Contrada	Passo del Conte	Ambito	10	Unità di paesaggio	

Area Denominazione/Oggetto

Definizione	Regia Trazzera				
Denominazione storica	Salina				
Denominazione attuale	Salina				

Area caratteristiche dimensionali e tipologiche

Sviluppo planimetrico	Sinuoso	Sviluppo altimetrico	In pendenza
Larghezza media	3	Lunghezza	1027
Tipo di percorso	Controcrinale	Tipo di fondo	Conglomerato Bituminoso
Elementi di bordura	Vegetazione spontanea		
Particolarità del tracciato	Cordonata		

Area conservazione

Stato di conservazione	Pessimo
Fattori di alterazione:	assenza di manutenzione


Area utilizzazioni

Uso storico	Transumanza
Uso attuale	Rotabile

Area dati amministrativi

Vincoli	
---------	--

Area allegati

Fotografie		Filmato:	
Allegati grafici			

Area rapporti con il contesto ambientale e paesistico

Contesto		Integrazione in un sistema	<input checked="" type="checkbox"/>	Tipo di sistema	Trazzerale
----------	--	----------------------------	-------------------------------------	-----------------	------------

Area elementi strutturali accessori significativi

Definizione	Muretti
Qualificazione	cemento armato
Denominazione	
Ubicazione	

Area conservazione relativa agli elementi accessori

Stato di conservazione	mediocre
Fattori di alterazione	scarsa manutenzione

Area utilizzazioni relative agli elementi accessori

Uso attuale	contenimento
Uso storico	

Area localizzazione e riferimenti geotopografici relativa agli elementi accessori

Coordinata Piana Est		Coordinata Piana Nord	
----------------------	--	-----------------------	--

Area "RCTP/Valore"

<input type="checkbox"/> Integrità	<input type="checkbox"/> Importanza visuale d'insieme
<input type="checkbox"/> Leggibilità dell'insieme	<input checked="" type="checkbox"/> Importanza panoramica
<input type="checkbox"/> Rappresentatività	<input type="checkbox"/> Importanza panoramica riconosciuta
<input type="checkbox"/> Importanza sociale, di costum	

Area "RCTP/Vulnerabilità endogena"

<input checked="" type="checkbox"/> Fragilità strutturale d'insieme	<input checked="" type="checkbox"/> Degrado in atto
<input checked="" type="checkbox"/> Fragilità funzionale	<input checked="" type="checkbox"/> Propensione spontanea al degrado

Area "RCTP/Vulnerabilità esogena"

<input type="checkbox"/> Precarietà ambientale generale	<input checked="" type="checkbox"/> Degrado da attività umane improprie
<input type="checkbox"/> Precarietà ambientale specifica	<input type="checkbox"/> Degrado da attività umane probabili

Inserito naturalistico

Forme Carsiche:		Lettura sezioni stratigrafiche rilevanti:	
Emergenze geologiche:		Emergenze geomorfologiche:	
Osservazioni			
Segnalazioni faunistiche:		Osservazioni	

Osservazioni:	
Rilevanza:	Media

Data:	31/01/2005	Nome del compilatore:	Arch. Cimino A.
Ruolo del compilatore:			

Area Codici

Progressivo interno provvisorio	161	Numero scheda	75
Tipo scheda	Viabilità storica		
Ente schedatore	SBCA. AG U.O. VII		

Area Cronologia

Secolo	XX
Fonti:	Catasto Borbonico

Area Localizzazione e riferimenti geotopografici(riferita al punto di inizio del percorso)

Provincia	AG	Comuni attraversati	Sant'Angelo Muxaro		
Contrada	Cozzo Balatazza	Ambito	10	Unità di paesaggio	373
Località collegate	Agrigento				
Riferimenti cartografici:	1:10.000				

Area Localizzazione e riferimenti geotopografici(riferita al punto di arrivo del percorso)

Provincia	AG	Comune	Sant'Angelo Muxaro		
Contrada	Zubbie Case Vecchie	Ambito	10	Unità di paesaggio	

Area Denominazione/Oggetto

Definizione	Regia Trazzera				
Denominazione storica	Raffadali				
Denominazione attuale	Raffadali				

Area caratteristiche dimensionali e tipologiche

Sviluppo planimetrico	Sinuoso	Sviluppo altimetrico	In pendenza
Larghezza media	2	Lunghezza	1163
Tipo di percorso	Controcrinale	Tipo di fondo	Fondo Naturale
Elementi di bordura			
Particolarità del tracciato			

Area conservazione

Stato di conservazione	Mediocre
Fattori di alterazione:	scarsa manutenzione


Area utilizzazioni

Uso storico	Transumanza
Uso attuale	Sentiero

Area dati amministrativi

Vincoli	
---------	--

Area allegati

Fotografie		Filmato:	
Allegati grafici			

Area rapporti con il contesto ambientale e paesistico

Contesto		Integrazione in un sistema	<input checked="" type="checkbox"/>	Tipo di sistema	Trazzerale
----------	--	----------------------------	-------------------------------------	-----------------	------------

Area elementi strutturali accessori significativi

Definizione	
Qualificazione	
Denominazione	
Ubicazione	

Area conservazione relativa agli elementi accessori

Stato di conservazione	
Fattori di alterazione	

Area utilizzazioni relative agli elementi accessori

Uso attuale	
Uso storico	

Area localizzazione e riferimenti geotopografici relativa agli elementi accessori

Coordinata Piana Est		Coordinata Piana Nord	
----------------------	--	-----------------------	--

Area "RCTP/Valore"

Integrità	<input type="checkbox"/>	<input checked="" type="checkbox"/> Importanza visuale d'insieme
Leggibilità dell'insieme	<input checked="" type="checkbox"/>	<input type="checkbox"/> Importanza panoramica
Rappresentatività	<input type="checkbox"/>	<input checked="" type="checkbox"/> Importanza panoramica riconosciuta
Importanza sociale, di costume	<input type="checkbox"/>	

Area "RCTP/Vulnerabilità endogena"

Fragilità strutturale d'insieme	<input checked="" type="checkbox"/>	<input checked="" type="checkbox"/> Degrado in atto
Fragilità funzionale	<input type="checkbox"/>	<input checked="" type="checkbox"/> Propensione spontanea al degrado

Area "RCTP/Vulnerabilità esogena"

Precarietà ambientale generale	<input type="checkbox"/>	<input checked="" type="checkbox"/> Degrado da attività umane improprie
Precarietà ambientale specifica	<input type="checkbox"/>	<input type="checkbox"/> Degrado da attività umane probabili

Inserto naturalistico

Forme Carsiche:		Lettura sezioni stratigrafiche rilevanti:	
Emergenze geologiche:		Emergenze geomorfologiche:	
Osservazioni			
Segnalazioni faunistiche:		Osservazioni	

Osservazioni:	
Rilevanza:	Bassa

Data:	31/01/2005	Nome del compilatore:	Arch. Cimino A.
Ruolo del compilatore:			

Area Codici

Progressivo interno provvisorio	162	Numero scheda	78
Tipo scheda	Viabilità storica		
Ente schedatore	SBCA. AG U.O. VII		

Area Cronologia

Secolo	XX
Fonti	Catasto Borbonico

Area Localizzazione e riferimenti geotopografici(riferita al punto di inizio del percorso)

Provincia	AG	Comuni attraversati	Sant'Angelo Muxaro	
Contrada	Sopracanale	Ambito	10	Unità di paesaggio
Località collegate	Sant'Angelo Muxaro, area arch - Masseria Muxarello			
Riferimenti cartografici:	1:10.000			

Area Localizzazione e riferimenti geotopografici(riferita al punto di arrivo del percorso)

Provincia	AG	Comune	Sant'Angelo Muxaro	
Contrada	Sognatore	Ambito	10	Unità di paesaggio

Area Denominazione/Oggetto

Definizione	Regia Trazzera
Denominazione storica	Muxarello
Denominazione attuale	Muxarello

Area caratteristiche dimensionali e tipologiche

Sviluppo planimetrico	Sinuoso	Sviluppo altimetrico	In pendenza
Larghezza media	4	Lunghezza	4661
Tipo di percorso	Controcrinale	Tipo di fondo	Conglomerato Bituminoso
Elementi di bordura	Muri di contenimento/cordonata/guard rail		
Particolarità del tracciato			

Area conservazione

Stato di conservazione	Mediocre
Fattori di alterazione:	scarsa manutenzione


Area utilizzazioni

Uso storico	Transumanza
Uso attuale	Rotabile

Area dati amministrativi

Vincoli	
---------	--

Area allegati

Fotografie		Filmato:	
Allegati grafici			

Area rapporti con il contesto ambientale e paesistico

Contesto		Integrazione in un sistema	<input checked="" type="checkbox"/>	Tipo di sistema	Trazzerale
----------	--	----------------------------	-------------------------------------	-----------------	------------

Area elementi strutturali accessori significativi

Definizione	Muretti, muri di contenimento
Qualificazione	cemento armato
Denominazione	
Ubicazione	

Area conservazione relativa agli elementi accessori

Stato di conservazione	Mediocre
Fattori di alterazione	scarsa manutenzione

Area utilizzazioni relative agli elementi accessori

Uso attuale	contenimento
Uso storico	

Area localizzazione e riferimenti geotopografici relativa agli elementi accessori

Coordinata Piana Est		Coordinata Piana Nord	
----------------------	--	-----------------------	--

Area "RCTP/Valore"

Integrità	<input type="checkbox"/>	<input checked="" type="checkbox"/> Importanza visuale d'insieme
Leggibilità dell'insieme	<input checked="" type="checkbox"/>	<input type="checkbox"/> Importanza panoramica
Rappresentatività	<input type="checkbox"/>	<input checked="" type="checkbox"/> Importanza panoramica riconosciuta
Importanza sociale, di costum	<input type="checkbox"/>	

Area "RCTP/Vulnerabilità endogena"

Fragilità strutturale d'insieme	<input checked="" type="checkbox"/>	<input checked="" type="checkbox"/> Degrado in atto
Fragilità funzionale	<input type="checkbox"/>	<input checked="" type="checkbox"/> Propensione spontanea al degrado

Area "RCTP/Vulnerabilità esogena"

Precarietà ambientale generale	<input type="checkbox"/>	<input checked="" type="checkbox"/> Degrado da attività umane improprie
Precarietà ambientale specifica	<input type="checkbox"/>	<input type="checkbox"/> Degrado da attività umane probabili

Inserto naturalistico

Forme Carsiche:		Lettura sezioni stratigrafiche rilevanti:	
Emergenze geologiche:		Emergenze geomorfologiche:	
Osservazioni			
Segnalazioni faunistiche:		Osservazioni	

Osservazioni:	
Rilevanza:	Media

Data:	31/01/2005	Nome del compilatore:	Arch. Cimino A.
Ruolo del compilatore:			

Area Codici

Progressivo interno provvisorio	163	Numero scheda	77
Tipo scheda	Viabilità storica		
Ente schedatore	SBCA. AG U.O. VII		

Area Cronologia

Secolo	XX
Fonti:	Catasto Borbonico

Area Localizzazione e riferimenti geotopografici(riferita al punto di inizio del percorso)

Provincia	AG	Comuni attraversati	Sant'Angelo Muxaro		
Contrada	Salacio	Ambito	10	Unità di paesaggio	
Località collegate	S.S. Corleonese Agrigentina K114 Svin. S.P. n° 19				
Riferimenti cartografici:	1:10.000				

Area Localizzazione e riferimenti geotopografici(riferita al punto di arrivo del percorso)

Provincia	AG	Comune	Sant'Angelo Muxaro		
Contrada	Giardina	Ambito	10	Unità di paesaggio	

Area Denominazione/Oggetto

Definizione	Regia Trazzera				
Denominazione storica	Passo Couxe				
Denominazione attuale	Passo Couxe				

Area caratteristiche dimensionali e tipologiche

Sviluppo planimetrico	Sinuoso	Sviluppo altimetrico	Misto		
Larghezza media	4	Lunghezza	4964		
Tipo di percorso	Controcrinale	Tipo di fondo	Fondo Naturale		
Elementi di bordura	Guardrail/muretti/vegetazione spontanea				
Particolarità del tracciato	Primo tratto rotabile, secondo tratto sentierale				

Area conservazione

Stato di conservazione	Mediocre
Fattori di alterazione:	scarsa manutenzione


Area utilizzazioni

Uso storico	Transumanza
Uso attuale	Rotabile/sentiero

Area dati amministrativi

Vincoli	
---------	--

Area allegati

Fotografie		Filmato:	
Allegati grafici			

Area rapporti con il contesto ambientale e paesistico

Contesto		Integrazione in un sistema	<input checked="" type="checkbox"/>	Tipo di sistema	Trazzerale
----------	--	----------------------------	-------------------------------------	-----------------	------------

Area elementi strutturali accessori significativi

Definizione	Muretti
Qualificazione	cemento armato
Denominazione	
Ubicazione	

Area conservazione relativa agli elementi accessori

Stato di conservazione	Mediocre
Fattori di alterazione	scarsa manutenzione

Area utilizzazioni relative agli elementi accessori

Uso attuale	contenimento
Uso storico	

Area localizzazione e riferimenti geotopografici relativa agli elementi accessori

Coordinata Piana Est		Coordinata Piana Nord	
----------------------	--	-----------------------	--

Area "RCTP/Valore"

Integrità	<input type="checkbox"/>	<input checked="" type="checkbox"/> Importanza visuale d'insieme
Leggibilità dell'insieme	<input checked="" type="checkbox"/>	<input type="checkbox"/> Importanza panoramica
Rappresentatività	<input type="checkbox"/>	<input type="checkbox"/> Importanza panoramica riconosciuta
Importanza sociale, di costum	<input type="checkbox"/>	

Area "RCTP/Vulnerabilità endogena"

Fragilità strutturale d'insieme	<input checked="" type="checkbox"/>	<input checked="" type="checkbox"/> Degrado in atto
Fragilità funzionale	<input checked="" type="checkbox"/>	<input checked="" type="checkbox"/> Propensione spontanea al degrado

Area "RCTP/Vulnerabilità esogena"

Precarietà ambientale generale	<input checked="" type="checkbox"/>	<input checked="" type="checkbox"/> Degrado da attività umane improprie
Precarietà ambientale specifica	<input type="checkbox"/>	<input type="checkbox"/> Degrado da attività umane probabili

Insero naturalistico

Forme Carsiche:		Lettura sezioni stratigrafiche rilevanti:	
Emergenze geologiche:		Emergenze geomorfologiche:	
Osservazioni			
Segnalazioni faunistiche:		Osservazioni	

Osservazioni:	
Rilevanza:	Media

Data:	31/01/2005	Nome del compilatore:	Arch. Cimino A.
Ruolo del compilatore:			

Area Codici

Progressivo interno provvisorio	164	Numero scheda	1
Tipo scheda	Viabilità storica		
Ente schedatore	SBCA. AG U.O. VII		

Area Cronologia

Secolo	XX
Fonti:	Catasto Borbonico

Area Localizzazione e riferimenti geotopografici(riferita al punto di inizio del percorso)

Provincia	AG	Comuni attraversati	Sciacca		
Contrada	Galenzo Aquilea	Ambito	10	Unità di paesaggio	
Località collegate	Sciacca				
Riferimenti cartografici:	1:10.000				

Area Localizzazione e riferimenti geotopografici(riferita al punto di arrivo del percorso)

Provincia	AG	Comune	Sciacca		
Contrada	Piano di Macauda	Ambito	10	Unità di paesaggio	

Area Denominazione/Oggetto

Definizione	Regia Trazzera				
Denominazione storica	Di Sciacca (II tratto)				
Denominazione attuale					

Area caratteristiche dimensionali e tipologiche

Sviluppo planimetrico	Sinuoso	Sviluppo altimetrico	Misto
Larghezza media	4	Lunghezza	3516
Tipo di percorso	Pianura	Tipo di fondo	Fondo Naturale
Elementi di bordura			
Particolarità del tracciato			

Area conservazione

Stato di conservazione	Mediocre
Fattori di alterazione:	

Area utilizzazioni

Uso storico	Transumanza
Uso attuale	Parte rotabile e parte del percorso perduto

Area dati amministrativi

Vincoli	
---------	--

Area allegati

Fotografie		Filmato:	
Allegati grafici			

Area rapporti con il contesto ambientale e paesistico

Contesto	naturale	Integrazione in un sistema	<input type="checkbox"/>	Tipo di sistema	
----------	----------	----------------------------	--------------------------	-----------------	--

Area elementi strutturali accessori significativi

Definizione	
Qualificazione	
Denominazione	
Ubicazione	

Area conservazione relativa agli elementi accessori

Stato di conservazione	
Fattori di alterazione	

Area utilizzazioni relative agli elementi accessori

Uso attuale	
Uso storico	

Area localizzazione e riferimenti geotopografici relativa agli elementi accessori

Coordinata Piana Est		Coordinata Piana Nord	
----------------------	--	-----------------------	--

Area "RCTP/Valore"

Integrità	<input type="checkbox"/>	Importanza visuale d'insieme	<input type="checkbox"/>
Leggibilità dell'insieme	<input checked="" type="checkbox"/>	Importanza panoramica	<input type="checkbox"/>
Rappresentatività	<input type="checkbox"/>	Importanza panoramica riconosciuta	<input type="checkbox"/>
Importanza sociale, di costum	<input type="checkbox"/>		

Area "RCTP/Vulnerabilità endogena"

Fragilità strutturale d'insieme	<input type="checkbox"/>	Degrado in atto	<input checked="" type="checkbox"/>
Fragilità funzionale	<input type="checkbox"/>	Propensione spontanea al degrado	<input checked="" type="checkbox"/>

Area "RCTP/Vulnerabilità esogena"

Precarietà ambientale generale	<input type="checkbox"/>	Degrado da attività umane improprie	<input type="checkbox"/>
Precarietà ambientale specifica	<input type="checkbox"/>	Degrado da attività umane probabili	<input type="checkbox"/>

Inserto naturalistico

Forme Carsiche:		Lettura sezioni stratigrafiche rilevanti:	
Emergenze geologiche:		Emergenze geomorfologiche:	
Osservazioni			
Segnalazioni faunistiche:		Osservazioni	

Osservazioni:	La regia trazzera viene in più punti sostituita dalla S.S. sud occidentale.
Rilevanza:	Bassa

Data:	14/12/2004	Nome del compilatore:	Arch. Triassi G.F.
Ruolo del compilatore:			

Area Codici

Progressivo interno provvisorio	165	Numero scheda	2
Tipo scheda	Viabilità storica		
Ente schedatore	SBCA. AG U.O. VII		

Area Cronologia

Secolo	XX
Fonti:	Catasto Borbonico

Area Localizzazione e riferimenti geotopografici(riferita al punto di inizio del percorso)

Provincia	AG	Comuni attraversati	Sciacca		
Contrada	Maragani	Ambito	10	Unità di paesaggio	
Località collegate	Sciacca				
Riferimenti cartografici:	1:10.000				

Area Localizzazione e riferimenti geotopografici(riferita al punto di arrivo del percorso)

Provincia	AG	Comune	Sciacca		
Contrada	S. Marco	Ambito	10	Unità di paesaggio	

Area Denominazione/Oggetto

Definizione	Regia Trazzera				
Denominazione storica	Maragani (I tratto)				
Denominazione attuale					

Area caratteristiche dimensionali e tipologiche

Sviluppo planimetrico	Sinuoso	Sviluppo altimetrico	Misto		
Larghezza media	8	Lunghezza	7463		
Tipo di percorso	Costiero	Tipo di fondo	Conglomerato Bituminoso		
Elementi di bordura					
Particolarità del tracciato					

Area conservazione

Stato di conservazione	Mediocre
Fattori di alterazione:	

Area utilizzazioni

Uso storico	Transumanza
Uso attuale	Rotabile

Area dati amministrativi

Vincoli	
---------	--

Area allegati

Fotografie		Filmato:	
Allegati grafici			

Area rapporti con il contesto ambientale e paesistico

Contesto	antropizzato	Integrazione in un sistema	<input type="checkbox"/>	Tipo di sistema	
----------	--------------	----------------------------	--------------------------	-----------------	--

Area elementi strutturali accessori significativi

Definizione	
Qualificazione	
Denominazione	
Ubicazione	

Area conservazione relativa agli elementi accessori

Stato di conservazione	
Fattori di alterazione	

Area utilizzazioni relative agli elementi accessori

Uso attuale	
Uso storico	

Area localizzazione e riferimenti geotopografici relativa agli elementi accessori

Coordinata Piana Est		Coordinata Piana Nord	
----------------------	--	-----------------------	--

Area "RCTP/Valore"

<input checked="" type="checkbox"/> Integrità	<input type="checkbox"/> Importanza visuale d'insieme
<input checked="" type="checkbox"/> Leggibilità dell'insieme	<input type="checkbox"/> Importanza panoramica
<input type="checkbox"/> Rappresentatività	<input type="checkbox"/> Importanza panoramica riconosciuta
<input type="checkbox"/> Importanza sociale, di costum	

Area "RCTP/Vulnerabilità endogena"

<input type="checkbox"/> Fragilità strutturale d'insieme	<input checked="" type="checkbox"/> Degrado in atto
<input type="checkbox"/> Fragilità funzionale	<input type="checkbox"/> Propensione spontanea al degrado

Area "RCTP/Vulnerabilità esogena"

<input type="checkbox"/> Precarietà ambientale generale	<input type="checkbox"/> Degrado da attività umane improprie
<input type="checkbox"/> Precarietà ambientale specifica	<input type="checkbox"/> Degrado da attività umane probabili

Inserto naturalistico

Forme Carsiche:		Lettura sezioni stratigrafiche rilevanti:	
Emergenze geologiche:		Emergenze geomorfologiche:	
Osservazioni			
Segnalazioni faunistiche:		Osservazioni	

Osservazioni:	
Rilevanza:	Media

Data:	14/12/2004	Nome del compilatore:	Arch. Triassi G.F.
Ruolo del compilatore:			

Area Codici

Progressivo interno provvisorio	166	Numero scheda	3
Tipo scheda	Viabilità storica		
Ente schedatore	SBCA. AG U.O. VII		

Area Cronologia

Secolo	XX
Fonti:	Catasto Borbonico

Area Localizzazione e riferimenti geotopografici(riferita al punto di inizio del percorso)

Provincia	AG	Comuni attraversati	Sciacca		
Contrada	S. Domenico	Ambito	10	Unità di paesaggio	
Località collegate	Sciacca				
Riferimenti cartografici:	1:10.000				

Area Localizzazione e riferimenti geotopografici(riferita al punto di arrivo del percorso)

Provincia	AG	Comune	Sciacca		
Contrada	Carrozza	Ambito	10	Unità di paesaggio	

Area Denominazione/Oggetto

Definizione	Regia Trazzera				
Denominazione storica	Bagni S. Calogero				
Denominazione attuale					

Area caratteristiche dimensionali e tipologiche

Sviluppo planimetrico	Sinuoso	Sviluppo altimetrico	Misto		
Larghezza media	9	Lunghezza	4743		
Tipo di percorso	Fondovalle	Tipo di fondo	Conglomerato Bituminoso		
Elementi di bordura					
Particolarità del tracciato					

Area conservazione

Stato di conservazione	Buono
Fattori di alterazione:	

Area utilizzazioni

Uso storico	Transumanza
Uso attuale	Rotabile

Area dati amministrativi

Vincoli	
---------	--

Area allegati

Fotografie		Filmato:	
Allegati grafici			

Area rapporti con il contesto ambientale e paesistico

Contesto	antropizzato	Integrazione in un sistema	<input type="checkbox"/>	Tipo di sistema	
----------	--------------	----------------------------	--------------------------	-----------------	--

Area elementi strutturali accessori significativi

Definizione	
Qualificazione	
Denominazione	
Ubicazione	

Area conservazione relativa agli elementi accessori

Stato di conservazione	
Fattori di alterazione	

Area utilizzazioni relative agli elementi accessori

Uso attuale	
Uso storico	

Area localizzazione e riferimenti geotopografici relativa agli elementi accessori

Coordinata Piana Est		Coordinata Piana Nord	
----------------------	--	-----------------------	--

Area "RCTP/Valore"

<input checked="" type="checkbox"/> Integrità	<input type="checkbox"/> Importanza visuale d'insieme
<input checked="" type="checkbox"/> Leggibilità dell'insieme	<input type="checkbox"/> Importanza panoramica
<input type="checkbox"/> Rappresentatività	<input type="checkbox"/> Importanza panoramica riconosciuta
<input type="checkbox"/> Importanza sociale, di costume	

Area "RCTP/Vulnerabilità endogena"

<input type="checkbox"/> Fragilità strutturale d'insieme	<input checked="" type="checkbox"/> Degrado in atto
<input type="checkbox"/> Fragilità funzionale	<input type="checkbox"/> Propensione spontanea al degrado

Area "RCTP/Vulnerabilità esogena"

<input type="checkbox"/> Precarietà ambientale generale	<input type="checkbox"/> Degrado da attività umane improprie
<input type="checkbox"/> Precarietà ambientale specifica	<input type="checkbox"/> Degrado da attività umane probabili

Inserto naturalistico

Forme Carsiche:		Lettura sezioni stratigrafiche rilevanti:	
Emergenze geologiche:		Emergenze geomorfologiche:	
Osservazioni			
Segnalazioni faunistiche:		Osservazioni	

Osservazioni:	
Rilevanza:	Media

Data:	16/12/2004	Nome del compilatore:	Arch. Triassi G.F.
Ruolo del compilatore:			

Area Codici

Progressivo interno provvisorio	167	Numero scheda	4
Tipo scheda	Viabilità storica		
Ente schedatore	SBCA. AG U.O. VII		

Area Cronologia

Secolo	XX
Fonti:	Catasto Borbonico

Area Localizzazione e riferimenti geotopografici(riferita al punto di inizio del percorso)

Provincia	AG	Comuni attraversati	Sciacca		
Contrada	Cinquegrana	Ambito	10	Unità di paesaggio	
Località collegate	Sciacca - Sambuca				
Riferimenti cartografici:	1:10.000				

Area Localizzazione e riferimenti geotopografici(riferita al punto di arrivo del percorso)

Provincia	AG	Comune	Sambuca		
Contrada	S. Giovanni	Ambito	10	Unità di paesaggio	

Area Denominazione/Oggetto

Definizione	Regia Trazzera				
Denominazione storica	Sciacca - Sambuca				
Denominazione attuale					

Area caratteristiche dimensionali e tipologiche

Sviluppo planimetrico	Sinuoso	Sviluppo altimetrico	Misto		
Larghezza media	8	Lunghezza	15783		
Tipo di percorso	Crinale	Tipo di fondo	Conglomerato Bituminoso		
Elementi di bordura					
Particolarità del tracciato					

Area conservazione

Stato di conservazione	Buono
Fattori di alterazione:	

Area utilizzazioni

Uso storico	Transumanza
Uso attuale	Rotabile

Area dati amministrativi

Vincoli	
---------	--

Area allegati

Fotografie		Filmato:	
Allegati grafici			

Area rapporti con il contesto ambientale e paesistico

Contesto	naturale	Integrazione in un sistema	<input type="checkbox"/>	Tipo di sistema	
----------	----------	----------------------------	--------------------------	-----------------	--

Area elementi strutturali accessori significativi

Definizione	
Qualificazione	
Denominazione	
Ubicazione	

Area conservazione relativa agli elementi accessori

Stato di conservazione	
Fattori di alterazione	

Area utilizzazioni relative agli elementi accessori

Uso attuale	
Uso storico	

Area localizzazione e riferimenti geotopografici relativa agli elementi accessori

Coordinata Piana Est		Coordinata Piana Nord	
----------------------	--	-----------------------	--

Area "RCTP/Valore"

<input checked="" type="checkbox"/> Integrità	<input type="checkbox"/> Importanza visuale d'insieme
<input checked="" type="checkbox"/> Leggibilità dell'insieme	<input type="checkbox"/> Importanza panoramica
<input type="checkbox"/> Rappresentatività	<input type="checkbox"/> Importanza panoramica riconosciuta
<input type="checkbox"/> Importanza sociale, di costume	

Area "RCTP/Vulnerabilità endogena"

<input type="checkbox"/> Fragilità strutturale d'insieme	<input checked="" type="checkbox"/> Degrado in atto
<input type="checkbox"/> Fragilità funzionale	<input type="checkbox"/> Propensione spontanea al degrado

Area "RCTP/Vulnerabilità esogena"

<input type="checkbox"/> Precarietà ambientale generale	<input type="checkbox"/> Degrado da attività umane improprie
<input type="checkbox"/> Precarietà ambientale specifica	<input type="checkbox"/> Degrado da attività umane probabili

Inserto naturalistico

Forme Carsiche:		Lettura sezioni stratigrafiche rilevanti:	
Emergenze geologiche:		Emergenze geomorfologiche:	
Osservazioni			
Segnalazioni faunistiche:		Osservazioni	

Osservazioni:	
Rilevanza:	Media

Data:	16/12/2004	Nome del compilatore:	Arch. Triassi G.F.
Ruolo del compilatore:			

Area Codici

Progressivo interno provvisorio	168	Numero scheda	5
Tipo scheda	Viabilità storica		
Ente schedatore	SBCA. AG U.O. VII		

Area Cronologia

Secolo	XX
Fonti:	Catasto Borbonico

Area Localizzazione e riferimenti geotopografici(riferita al punto di inizio del percorso)

Provincia	AG	Comuni attraversati	Sciacca		
Contrada	Bordea	Ambito	10	Unità di paesaggio	
Località collegate	Sciacca - Sambuca di Sicilia				
Riferimenti cartografici:	1:10.000				

Area Localizzazione e riferimenti geotopografici(riferita al punto di arrivo del percorso)

Provincia	AG	Comune	Sambuca di Sicilia		
Contrada	Montagnola	Ambito	10	Unità di paesaggio	

Area Denominazione/Oggetto

Definizione	Regia Trazzera				
Denominazione storica	Sciacca - S. Margherita				
Denominazione attuale					

Area caratteristiche dimensionali e tipologiche

Sviluppo planimetrico	Sinuoso	Sviluppo altimetrico	In pendenza
Larghezza media	8	Lunghezza	9942
Tipo di percorso	Crinale	Tipo di fondo	Conglomerato Bituminoso
Elementi di bordura			
Particolarità del tracciato			

Area conservazione

Stato di conservazione	Mediocre
Fattori di alterazione:	

Area utilizzazioni

Uso storico	Transumanza
Uso attuale	Rotabile

Area dati amministrativi

Vincoli	
---------	--

Area allegati

Fotografie		Filmato:	
Allegati grafici			

Area rapporti con il contesto ambientale e paesistico

Contesto	naturale	Integrazione in un sistema	<input type="checkbox"/>	Tipo di sistema	
----------	----------	----------------------------	--------------------------	-----------------	--

Area elementi strutturali accessori significativi

Definizione	
Qualificazione	
Denominazione	
Ubicazione	

Area conservazione relativa agli elementi accessori

Stato di conservazione	
Fattori di alterazione	

Area utilizzazioni relative agli elementi accessori

Uso attuale	
Uso storico	

Area localizzazione e riferimenti geotopografici relativa agli elementi accessori

Coordinata Piana Est		Coordinata Piana Nord	
----------------------	--	-----------------------	--

Area "RCTP/Valore"

<input checked="" type="checkbox"/> Integrità	<input type="checkbox"/> Importanza visuale d'insieme
<input checked="" type="checkbox"/> Leggibilità dell'insieme	<input type="checkbox"/> Importanza panoramica
<input type="checkbox"/> Rappresentatività	<input type="checkbox"/> Importanza panoramica riconosciuta
<input type="checkbox"/> Importanza sociale, di costume	

Area "RCTP/Vulnerabilità endogena"

<input type="checkbox"/> Fragilità strutturale d'insieme	<input checked="" type="checkbox"/> Degrado in atto
<input type="checkbox"/> Fragilità funzionale	<input type="checkbox"/> Propensione spontanea al degrado

Area "RCTP/Vulnerabilità esogena"

<input type="checkbox"/> Precarietà ambientale generale	<input type="checkbox"/> Degrado da attività umane improprie
<input type="checkbox"/> Precarietà ambientale specifica	<input type="checkbox"/> Degrado da attività umane probabili

Inserto naturalistico

Forme Carsiche:		Lettura sezioni stratigrafiche rilevanti:	
Emergenze geologiche:		Emergenze geomorfologiche:	
Osservazioni			
Segnalazioni faunistiche:		Osservazioni	

Osservazioni:	
Rilevanza:	Media

Data:	16/12/2004	Nome del compilatore:	Arch. Triassi G.F.
Ruolo del compilatore:			

Area Codici

Progressivo interno provvisorio	169	Numero scheda	6
Tipo scheda	Viabilità storica		
Ente schedatore	SBCA. AG U.O. VII		

Area Cronologia

Secolo	XIX
Fonti:	Catasto

Area Localizzazione e riferimenti geotopografici(riferita al punto di inizio del percorso)

Provincia	AG	Comuni attraversati	Sciacca - Menfi		
Contrada	C.da San Marco	Ambito	10	Unità di paesaggio	
Località collegate	Sciacca - Menfi				
Riferimenti cartografici:	1:10.000				

Area Localizzazione e riferimenti geotopografici(riferita al punto di arrivo del percorso)

Provincia	AG	Comune	Menfi		
Contrada	C.da Bonera	Ambito	2	Unità di paesaggio	

Area Denominazione/Oggetto

Definizione	Regia Trazzera				
Denominazione storica	Maragani (II tratto)				
Denominazione attuale	Magarani				

Area caratteristiche dimensionali e tipologiche

Sviluppo planimetrico	Andamento rettilineo	Sviluppo altimetrico	In piano		
Larghezza media	6	Lunghezza	18058		
Tipo di percorso	costiero	Tipo di fondo	Conglomerato bituminoso		
Elementi di bordura	Muretti laterali				
Particolarità del tracciato					

Area conservazione

Stato di conservazione	mediocre
Fattori di alterazione:	Il disuso

Area utilizzazioni

Uso storico	Transumanza/Collegamento tra i due porti
Uso attuale	Rotabile

Area dati amministrativi

Vincoli	
---------	--

Area allegati

Fotografie		Filmato:	
Allegati grafici			

Area rapporti con il contesto ambientale e paesistico

Contesto	antropizzato	Integrazione in un sistema	<input checked="" type="checkbox"/>	Tipo di sistema	Trazzerale
----------	--------------	----------------------------	-------------------------------------	-----------------	------------

Area elementi strutturali accessori significativi

Definizione	
Qualificazione	
Denominazione	
Ubicazione	

Area conservazione relativa agli elementi accessori

Stato di conservazione	
Fattori di alterazione	

Area utilizzazioni relative agli elementi accessori

Uso attuale	
Uso storico	

Area localizzazione e riferimenti geotopografici relativa agli elementi accessori

Coordinata Piana Est		Coordinata Piana Nord	
----------------------	--	-----------------------	--

Area "RCTP/Valore"

Integrità	<input type="checkbox"/>	Importanza visuale d'insieme	<input type="checkbox"/>
Leggibilità dell'insieme	<input checked="" type="checkbox"/>	Importanza panoramica	<input checked="" type="checkbox"/>
Rappresentatività	<input type="checkbox"/>	Importanza panoramica riconosciuta	<input type="checkbox"/>
Importanza sociale, di costum	<input type="checkbox"/>		

Area "RCTP/Vulnerabilità endogena"

Fragilità strutturale d'insieme	<input type="checkbox"/>	Degrado in atto	<input type="checkbox"/>
Fragilità funzionale	<input checked="" type="checkbox"/>	Propensione spontanea al degrado	<input type="checkbox"/>

Area "RCTP/Vulnerabilità esogena"

Precarietà ambientale generale	<input checked="" type="checkbox"/>	Degrado da attività umane improprie	<input type="checkbox"/>
Precarietà ambientale specifica	<input type="checkbox"/>	Degrado da attività umane probabili	<input checked="" type="checkbox"/>

Inserto naturalistico

Forme Carsiche:		Lettura sezioni stratigrafiche rilevanti:	
Emergenze geologiche:		Emergenze geomorfologiche:	Vallone Finocchio
Osservazioni			
Segnalazioni faunistiche:	Vegetazione igrofila, spiaggia e vegetazione dun	Osservazioni	

Osservazioni:	Il tracciato si è conservato soltanto nelle sue due estremità, nelle quali attraversa due aree sottoposte a vincolo paesaggistico
Rilevanza:	Alta

Data:	10/11/2005	Nome del compilatore:	Dott. ssa Sanzo S.
Ruolo del compilatore:			

Area Codici

Progressivo interno provvisorio	170	Numero scheda	7
Tipo scheda	Viabilità storica		
Ente schedatore	SBCA. AG U.O. VII		

Area Cronologia

Secolo	XIX
Fonti:	Catasto borbonico

Area Localizzazione e riferimenti geotopografici(riferita al punto di inizio del percorso)

Provincia	AG	Comuni attraversati	Sciacca - Menfi		
Contrada	Centro Urbano	Ambito	10	Unità di paesaggio	
Località collegate	Porto Empedocle - Castelvetro				
Riferimenti cartografici:	1:10.000				

Area Localizzazione e riferimenti geotopografici(riferita al punto di arrivo del percorso)

Provincia	AG	Comune	Menfi		
Contrada	C.da Malopurtetto	Ambito	2	Unità di paesaggio	

Area Denominazione/Oggetto

Definizione	Ferrovia				
Denominazione storica	Porto Empedocle -Castelvetro				
Denominazione attuale	Sciacca Castelvetro				

Area caratteristiche dimensionali e tipologiche

Sviluppo planimetrico	Andamento sinuoso	Sviluppo altimetrico	In piano
Larghezza media	8	Lunghezza	28996
Tipo di percorso	costiero	Tipo di fondo	Pavimentazione naturale
Elementi di bordura			
Particolarità del tracciato			

Area conservazione

Stato di conservazione	cattivo
Fattori di alterazione:	Il disuso

Area utilizzazioni

Uso storico	Collegamento e trasporto merci
Uso attuale	Pista ciclabile/abbandonato

Area dati amministrativi

Vincoli	
---------	--

Area allegati

Fotografie		Filmato:	
Allegati grafici			

Area rapporti con il contesto ambientale e paesistico

Contesto	antropizzato	Integrazione in un sistema	<input checked="" type="checkbox"/>	Tipo di sistema	Ferroviario
----------	--------------	----------------------------	-------------------------------------	-----------------	-------------

Area elementi strutturali accessori significativi

Definizione	Stazioni/Caselli
Qualificazione	Cemento armato
Denominazione	Stazione di Menfi/Stazione di Porto Palo/caselli
Ubicazione	

Area conservazione relativa agli elementi accessori

Stato di conservazione	Discreto
Fattori di alterazione	Il disuso, ovvero l'uso improprio.

Area utilizzazioni relative agli elementi accessori

Uso attuale	Abbandonati/Cantina
Uso storico	Stazioni/Caselli

Area localizzazione e riferimenti geotopografici relativa agli elementi accessori

Coordinata Piana Est		Coordinata Piana Nord	
----------------------	--	-----------------------	--

Area "RCTP/Valore"

<input type="checkbox"/> Integrità	<input type="checkbox"/> Importanza visuale d'insieme
<input type="checkbox"/> Leggibilità dell'insieme	<input checked="" type="checkbox"/> Importanza panoramica
<input checked="" type="checkbox"/> Rappresentatività	<input type="checkbox"/> Importanza panoramica riconosciuta
<input type="checkbox"/> Importanza sociale, di costum	

Area "RCTP/Vulnerabilità endogena"

<input checked="" type="checkbox"/> Fragilità strutturale d'insieme	<input checked="" type="checkbox"/> Degrado in atto
<input checked="" type="checkbox"/> Fragilità funzionale	<input type="checkbox"/> Propensione spontanea al degrado

Area "RCTP/Vulnerabilità esogena"

<input checked="" type="checkbox"/> Precarietà ambientale generale	<input checked="" type="checkbox"/> Degrado da attività umane improprie
<input type="checkbox"/> Precarietà ambientale specifica	<input type="checkbox"/> Degrado da attività umane probabili

Inserto naturalistico

Forme Carsiche:		Lettura sezioni stratigrafiche rilevanti:	
Emergenze geologiche:		Emergenze geomorfologiche:	
Osservazioni			
Segnalazioni faunistiche:		Osservazioni	

Osservazioni:	Il tracciato ferroviario è a scartamento ridotto, essendo caduto in disuso poco dopo la sua costruzione, si è degradato
Rilevanza:	Alta

Data:	10/11/2005	Nome del compilatore:	Dott. Ssa Sanzo S.
Ruolo del compilatore:			

Area Codici

Progressivo interno provvisorio	171	Numero scheda	74
Tipo scheda	Viabilità storica		
Ente schedatore	SBCA. AG U.O. VII		

Area Cronologia

Secolo	XX
Fonti:	Catasto

Area Localizzazione e riferimenti geotopografici(riferita al punto di inizio del percorso)

Provincia	AG	Comuni attraversati	Siculiana		
Contrada	Materano	Ambito	10	Unità di paesaggio	
Località collegate					
Riferimenti cartografici:	1:10.000				

Area Localizzazione e riferimenti geotopografici(riferita al punto di arrivo del percorso)

Provincia	AG	Comune	Siculiana		
Contrada		Ambito	10	Unità di paesaggio	

Area Denominazione/Oggetto

Definizione	Trazzera INESISTENTE
Denominazione storica	Montallegro - Raffadali
Denominazione attuale	

Area caratteristiche dimensionali e tipologiche

Sviluppo planimetrico	Sinuoso	Sviluppo altimetrico	
Larghezza media		Lunghezza	
Tipo di percorso		Tipo di fondo	
Elementi di bordura			
Particolarità del tracciato			

Area conservazione

Stato di conservazione	
Fattori di alterazione:	


Area utilizzazioni

Uso storico	Transumanza
Uso attuale	Tracciato andato perduto

Area dati amministrativi

Vincoli	
---------	--

Area allegati

Fotografie		Filmato:	
Allegati grafici			

Area rapporti con il contesto ambientale e paesistico

Contesto		Integrazione in un sistema	<input type="checkbox"/>	Tipo di sistema	
----------	--	----------------------------	--------------------------	-----------------	--

Area elementi strutturali accessori significativi

Definizione	
Qualificazione	
Denominazione	
Ubicazione	

Area conservazione relativa agli elementi accessori

Stato di conservazione	
Fattori di alterazione	

Area utilizzazioni relative agli elementi accessori

Uso attuale	
Uso storico	

Area localizzazione e riferimenti geotopografici relativa agli elementi accessori

Coordinata Piana Est		Coordinata Piana Nord	
----------------------	--	-----------------------	--

Area "RCTP/Valore"

<input type="checkbox"/> Integrità	<input type="checkbox"/> Importanza visuale d'insieme
<input type="checkbox"/> Leggibilità dell'insieme	<input type="checkbox"/> Importanza panoramica
<input type="checkbox"/> Rappresentatività	<input type="checkbox"/> Importanza panoramica riconosciuta
<input type="checkbox"/> Importanza sociale, di costume	

Area "RCTP/Vulnerabilità endogena"

<input type="checkbox"/> Fragilità strutturale d'insieme	<input type="checkbox"/> Degrado in atto
<input type="checkbox"/> Fragilità funzionale	<input type="checkbox"/> Propensione spontanea al degrado

Area "RCTP/Vulnerabilità esogena"

<input type="checkbox"/> Precarietà ambientale generale	<input type="checkbox"/> Degrado da attività umane improprie
<input type="checkbox"/> Precarietà ambientale specifica	<input type="checkbox"/> Degrado da attività umane probabili

Inserto naturalistico

Forme Carsiche:		Lettura sezioni stratigrafiche rilevanti:	
Emergenze geologiche:		Emergenze geomorfologiche:	
Osservazioni			
Segnalazioni faunistiche:		Osservazioni	

Osservazioni:	
Rilevanza:	Bassa

Data:	31/01/2005	Nome del compilatore:	Arch. Cimino A.
Ruolo del compilatore:			

Area Codici

Progressivo interno provvisorio	172	Numero scheda	71
Tipo scheda	Viabilità storica		
Ente schedatore	SBCA. AG U.O. VII		

Area Cronologia

Secolo	XX
Fonti:	Catasto Borbonico

Area Localizzazione e riferimenti geotopografici(riferita al punto di inizio del percorso)

Provincia	AG	Comuni attraversati	Siculiana		
Contrada	Svincolo S.P. 17	Ambito	10	Unità di paesaggio	
Località collegate	Svincolo S.P. n° 17 - Fosso delle Canne				
Riferimenti cartografici:	1:10.000				

Area Localizzazione e riferimenti geotopografici(riferita al punto di arrivo del percorso)

Provincia	AG	Comune	Siculiana		
Contrada	Fosso delle Canne	Ambito	10	Unità di paesaggio	

Area Denominazione/Oggetto

Definizione	Regia Trazzera				
Denominazione storica	Raffaella				
Denominazione attuale	Raffaella				

Area caratteristiche dimensionali e tipologiche

Sviluppo planimetrico	Sinuoso	Sviluppo altimetrico	In pendenza
Larghezza media	2	Lunghezza	1756
Tipo di percorso	Controcrinale	Tipo di fondo	Fondo Naturale
Elementi di bordura	Vegetazione spondanea		
Particolarità del tracciato			

Area conservazione

Stato di conservazione	Pessimo
Fattori di alterazione:	assenza di manutenzione



Area utilizzazioni

Uso storico	Transumanza
Uso attuale	Sentiero

Area dati amministrativi

Vincoli	
---------	--

Area allegati

Fotografie		Filmato:	
Allegati grafici			

Area rapporti con il contesto ambientale e paesistico

Contesto		Integrazione in un sistema	<input checked="" type="checkbox"/>	Tipo di sistema	Trazzerale
----------	--	----------------------------	-------------------------------------	-----------------	------------

Area elementi strutturali accessori significativi

Definizione	
Qualificazione	
Denominazione	
Ubicazione	

Area conservazione relativa agli elementi accessori

Stato di conservazione	
Fattori di alterazione	

Area utilizzazioni relative agli elementi accessori

Uso attuale	
Uso storico	

Area localizzazione e riferimenti geotopografici relativa agli elementi accessori

Coordinata Piana Est		Coordinata Piana Nord	
----------------------	--	-----------------------	--

Area "RCTP/Valore"

Integrità	<input type="checkbox"/>	<input checked="" type="checkbox"/> Importanza visuale d'insieme
Leggibilità dell'insieme	<input checked="" type="checkbox"/>	<input type="checkbox"/> Importanza panoramica
Rappresentatività	<input type="checkbox"/>	<input type="checkbox"/> Importanza panoramica riconosciuta
Importanza sociale, di costum	<input type="checkbox"/>	

Area "RCTP/Vulnerabilità endogena"

Fragilità strutturale d'insieme	<input checked="" type="checkbox"/>	<input checked="" type="checkbox"/> Degrado in atto
Fragilità funzionale	<input type="checkbox"/>	<input checked="" type="checkbox"/> Propensione spontanea al degrado

Area "RCTP/Vulnerabilità esogena"

Precarietà ambientale generale	<input checked="" type="checkbox"/>	<input checked="" type="checkbox"/> Degrado da attività umane improprie
Precarietà ambientale specifica	<input type="checkbox"/>	<input type="checkbox"/> Degrado da attività umane probabili

Inserto naturalistico

Forme Carsiche:		Lettura sezioni stratigrafiche rilevanti:	
Emergenze geologiche:		Emergenze geomorfologiche:	
Osservazioni			
Segnalazioni faunistiche:		Osservazioni	

Osservazioni:	
Rilevanza:	Media

Data:	31/01/2005	Nome del compilatore:	Arch. Cimino A.
Ruolo del compilatore:			

Area Codici

Progressivo interno provvisorio	173	Numero scheda	72
Tipo scheda	Viabilità storica		
Ente schedatore	SBCA. AG U.O. VII		

Area Cronologia

Secolo	XX
Fonti:	Catasto Borbonico

Area Localizzazione e riferimenti geotopografici(riferita al punto di inizio del percorso)

Provincia	AG	Comuni attraversati	Siculiana		
Contrada	Centro storico	Ambito	10	Unità di paesaggio	
Località collegate	Centro urbano - Fosso Fontana Grande				
Riferimenti cartografici:	1:10.000				

Area Localizzazione e riferimenti geotopografici(riferita al punto di arrivo del percorso)

Provincia	AG	Comune	Siculiana		
Contrada	Fosso Fontana Grande	Ambito	10	Unità di paesaggio	

Area Denominazione/Oggetto

Definizione	Regia Trazzera				
Denominazione storica	Montallegro - Siculiana				
Denominazione attuale	Montallegro Siculiana				

Area caratteristiche dimensionali e tipologiche

Sviluppo planimetrico	Sinuoso	Sviluppo altimetrico	In pendenza
Larghezza media	5	Lunghezza	2399
Tipo di percorso	Controcrinale	Tipo di fondo	Conglomerato Bituminoso
Elementi di bordura	Muri di contenimento/cordonata/guard rail		
Particolarità del tracciato			

Area conservazione

Stato di conservazione	Buono
Fattori di alterazione:	


Area utilizzazioni

Uso storico	Transumanza
Uso attuale	Rotabile

Area dati amministrativi

Vincoli	
---------	--

Area allegati

Fotografie		Filmato:	
Allegati grafici			

Area rapporti con il contesto ambientale e paesistico

Contesto		Integrazione in un sistema	<input checked="" type="checkbox"/>	Tipo di sistema	Trazzerale
----------	--	----------------------------	-------------------------------------	-----------------	------------

Area elementi strutturali accessori significativi

Definizione	Muretti, muri di contenimento
Qualificazione	cemento armato
Denominazione	
Ubicazione	

Area conservazione relativa agli elementi accessori

Stato di conservazione	Mediocre
Fattori di alterazione	scarsa manutenzione

Area utilizzazioni relative agli elementi accessori

Uso attuale	contenimento
Uso storico	

Area localizzazione e riferimenti geotopografici relativa agli elementi accessori

Coordinata Piana Est		Coordinata Piana Nord	
----------------------	--	-----------------------	--

Area "RCTP/Valore"

<input checked="" type="checkbox"/> Integrità	<input checked="" type="checkbox"/> Importanza visuale d'insieme
<input checked="" type="checkbox"/> Leggibilità dell'insieme	<input checked="" type="checkbox"/> Importanza panoramica
<input type="checkbox"/> Rappresentatività	<input type="checkbox"/> Importanza panoramica riconosciuta
<input type="checkbox"/> Importanza sociale, di costum	

Area "RCTP/Vulnerabilità endogena"

<input type="checkbox"/> Fragilità strutturale d'insieme	<input checked="" type="checkbox"/> Degrado in atto
<input type="checkbox"/> Fragilità funzionale	<input checked="" type="checkbox"/> Propensione spontanea al degrado

Area "RCTP/Vulnerabilità esogena"

<input checked="" type="checkbox"/> Precarietà ambientale generale	<input checked="" type="checkbox"/> Degrado da attività umane improprie
<input type="checkbox"/> Precarietà ambientale specifica	<input type="checkbox"/> Degrado da attività umane probabili

Inserto naturalistico

Forme Carsiche:		Lettura sezioni stratigrafiche rilevanti:	
Emergenze geologiche:		Emergenze geomorfologiche:	
Osservazioni			
Segnalazioni faunistiche:		Osservazioni	

Osservazioni:	
Rilevanza:	Media

Data:	31/01/2005	Nome del compilatore:	Arch. Cimino A.
Ruolo del compilatore:			

Area Codici

Progressivo interno provvisorio	174	Numero scheda	70
Tipo scheda	Viabilità storica		
Ente schedatore	SBCA. AG U.O. VII		

Area Cronologia

Secolo	XX
Fonti	Catasto Borbonico

Area Localizzazione e riferimenti geotopografici(riferita al punto di inizio del percorso)

Provincia	AG	Comuni attraversati	Siculiana - Cattolica		
Contrada	Fosso Fontana	Ambito	10	Unità di paesaggio	
Località collegate	Fosso Fontana Grande - Contrada Milione				
Riferimenti cartografici:	1:10.000				

Area Localizzazione e riferimenti geotopografici(riferita al punto di arrivo del percorso)

Provincia	AG	Comune	Siculiana		
Contrada	Milione	Ambito	10	Unità di paesaggio	

Area Denominazione/Oggetto

Definizione	Regia Trazzera				
Denominazione storica	Siculiana - Cattolica				
Denominazione attuale	Siculiana - Cattolica				

Area caratteristiche dimensionali e tipologiche

Sviluppo planimetrico	Sinuoso	Sviluppo altimetrico	In pendenza
Larghezza media	4	Lunghezza	2001
Tipo di percorso	Controcrinale	Tipo di fondo	Fondo Naturale - Selciato
Elementi di bordura	Vegetazione spontanea		
Particolarità del tracciato			

Area conservazione

Stato di conservazione	Pessimo
Fattori di alterazione:	assenza di manutenzione


Area utilizzazioni

Uso storico	Transumanza
Uso attuale	Sentiero

Area dati amministrativi

Vincoli	
---------	--

Area allegati

Fotografie		Filmato:	
Allegati grafici			

Area rapporti con il contesto ambientale e paesistico

Contesto		Integrazione in un sistema	<input checked="" type="checkbox"/>	Tipo di sistema	Trazzerale
----------	--	----------------------------	-------------------------------------	-----------------	------------

Area elementi strutturali accessori significativi

Definizione	
Qualificazione	
Denominazione	
Ubicazione	

Area conservazione relativa agli elementi accessori

Stato di conservazione	
Fattori di alterazione	

Area utilizzazioni relative agli elementi accessori

Uso attuale	
Uso storico	

Area localizzazione e riferimenti geotopografici relativa agli elementi accessori

Coordinata Piana Est		Coordinata Piana Nord	
----------------------	--	-----------------------	--

Area "RCTP/Valore"

Integrità	<input type="checkbox"/>	<input checked="" type="checkbox"/> Importanza visuale d'insieme
Leggibilità dell'insieme	<input type="checkbox"/>	<input checked="" type="checkbox"/> Importanza panoramica
Rappresentatività	<input type="checkbox"/>	<input type="checkbox"/> Importanza panoramica riconosciuta
Importanza sociale, di costum	<input type="checkbox"/>	

Area "RCTP/Vulnerabilità endogena"

Fragilità strutturale d'insieme	<input type="checkbox"/>	<input checked="" type="checkbox"/> Degrado in atto
Fragilità funzionale	<input type="checkbox"/>	<input checked="" type="checkbox"/> Propensione spontanea al degrado

Area "RCTP/Vulnerabilità esogena"

Precarietà ambientale generale	<input type="checkbox"/>	<input checked="" type="checkbox"/> Degrado da attività umane improprie
Precarietà ambientale specifica	<input type="checkbox"/>	<input checked="" type="checkbox"/> Degrado da attività umane probabili

Inserto naturalistico

Forme Carsiche:		Lettura sezioni stratigrafiche rilevanti:	
Emergenze geologiche:		Emergenze geomorfologiche:	
Osservazioni			
Segnalazioni faunistiche:		Osservazioni	

Osservazioni:	
Rilevanza:	

Data:	31/01/2005	Nome del compilatore:	Arch. Cimino A.
Ruolo del compilatore:			

Area Codici

Progressivo interno provvisorio	175	Numero scheda	26
Tipo scheda	Viabilità storica		
Ente schedatore	SBCA. AG U.O. VII		

Area Cronologia

Secolo	XX
Fonti:	Catasto

Area Localizzazione e riferimenti geotopografici(riferita al punto di inizio del percorso)

Provincia	AG	Comuni attraversati	Villafranca Sicula		
Contrada	Via Cifota	Ambito	5	Unità di paesaggio	
Località collegate					
Riferimenti cartografici:	1:10.000				

Area Localizzazione e riferimenti geotopografici(riferita al punto di arrivo del percorso)

Provincia	AG	Comune	Villafranca Sicula		
Contrada	Valentino	Ambito	5	Unità di paesaggio	

Area Denominazione/Oggetto

Definizione	Regia Trazzera				
Denominazione storica	Giammaria - Baronello - Valentino				
Denominazione attuale					

Area caratteristiche dimensionali e tipologiche

Sviluppo planimetrico	Sinuoso	Sviluppo altimetrico	Misto		
Larghezza media	5	Lunghezza	3500		
Tipo di percorso	Collina	Tipo di fondo	Conglomerato Bituminoso - Sterrato		
Elementi di bordura					
Particolarità del tracciato					

Area conservazione

Stato di conservazione	Mediocre
Fattori di alterazione:	

Area utilizzazioni

Uso storico	Transumanza
Uso attuale	Rotabile

Area dati amministrativi

Vincoli	
---------	--

Area allegati

Fotografie		Filmato:	
Allegati grafici			

Area rapporti con il contesto ambientale e paesistico

Contesto	antropizzato	Integrazione in un sistema	<input type="checkbox"/>	Tipo di sistema	
----------	--------------	----------------------------	--------------------------	-----------------	--

Area elementi strutturali accessori significativi

Definizione	
Qualificazione	
Denominazione	
Ubicazione	

Area conservazione relativa agli elementi accessori

Stato di conservazione	
Fattori di alterazione	

Area utilizzazioni relative agli elementi accessori

Uso attuale	
Uso storico	

Area localizzazione e riferimenti geotopografici relativa agli elementi accessori

Coordinata Piana Est		Coordinata Piana Nord	
----------------------	--	-----------------------	--

Area "RCTP/Valore"

<input type="checkbox"/> Integrità	<input type="checkbox"/> Importanza visuale d'insieme
<input type="checkbox"/> Leggibilità dell'insieme	<input type="checkbox"/> Importanza panoramica
<input type="checkbox"/> Rappresentatività	<input type="checkbox"/> Importanza panoramica riconosciuta
<input type="checkbox"/> Importanza sociale, di costum	

Area "RCTP/Vulnerabilità endogena"

<input type="checkbox"/> Fragilità strutturale d'insieme	<input checked="" type="checkbox"/> Degrado in atto
<input type="checkbox"/> Fragilità funzionale	<input type="checkbox"/> Propensione spontanea al degrado

Area "RCTP/Vulnerabilità esogena"

<input type="checkbox"/> Precarietà ambientale generale	<input type="checkbox"/> Degrado da attività umane improprie
<input type="checkbox"/> Precarietà ambientale specifica	<input type="checkbox"/> Degrado da attività umane probabili

Inserto naturalistico

Forme Carsiche:		Lettura sezioni stratigrafiche rilevanti:	
Emergenze geologiche:		Emergenze geomorfologiche:	
Osservazioni			
Segnalazioni faunistiche:		Osservazioni	

Osservazioni:	Il percorso rilevato presenta tre denominazioni differenti e precisamente: Giammaria (tratto iniziale -Via Cifota), Ba
Rilevanza:	Giammaria-buono; Baronello-medioc; Valentino-scars

Data:	20/02/2006	Nome del compilatore:	Arch. Sposito D.
Ruolo del compilatore:			

Area Codici

Progressivo interno provvisorio	176	Numero scheda	23
Tipo scheda	Viabilità storica		
Ente schedatore	SBCA. AG U.O. VII		

Area Cronologia

Secolo	XX
Fonti:	Catasto

Area Localizzazione e riferimenti geotopografici(riferita al punto di inizio del percorso)

Provincia	AG	Comuni attraversati	Villafranca Sicula		
Contrada	Contrada Mintina	Ambito	5	Unità di paesaggio	
Località collegate					
Riferimenti cartografici:	1:10.000				

Area Localizzazione e riferimenti geotopografici(riferita al punto di arrivo del percorso)

Provincia	AG	Comune	Villafranca Sicula		
Contrada	Mintina	Ambito	5	Unità di paesaggio	

Area Denominazione/Oggetto

Definizione	Regia Trazzera				
Denominazione storica	Mintina				
Denominazione attuale	Mintina				

Area caratteristiche dimensionali e tipologiche

Sviluppo planimetrico	Sinuoso	Sviluppo altimetrico	Misto		
Larghezza media	6	Lunghezza	3000		
Tipo di percorso	Collina	Tipo di fondo	Conglomerato Bituminoso		
Elementi di bordura					
Particolarità del tracciato					

Area conservazione

Stato di conservazione	Mediocre
Fattori di alterazione:	


Area utilizzazioni

Uso storico	Transumanza
Uso attuale	Rotabile

Area dati amministrativi

Vincoli	
---------	--

Area allegati

Fotografie		Filmato:	
Allegati grafici			

Area rapporti con il contesto ambientale e paesistico

Contesto	antropizzato	Integrazione in un sistema	<input type="checkbox"/>	Tipo di sistema	
----------	--------------	----------------------------	--------------------------	-----------------	--

Area elementi strutturali accessori significativi

Definizione	
Qualificazione	
Denominazione	
Ubicazione	

Area conservazione relativa agli elementi accessori

Stato di conservazione	
Fattori di alterazione	

Area utilizzazioni relative agli elementi accessori

Uso attuale	
Uso storico	

Area localizzazione e riferimenti geotopografici relativa agli elementi accessori

Coordinata Piana Est		Coordinata Piana Nord	
----------------------	--	-----------------------	--

Area "RCTP/Valore"

<input checked="" type="checkbox"/> Integrità	<input type="checkbox"/> Importanza visuale d'insieme
<input type="checkbox"/> Leggibilità dell'insieme	<input type="checkbox"/> Importanza panoramica
<input type="checkbox"/> Rappresentatività	<input type="checkbox"/> Importanza panoramica riconosciuta
<input type="checkbox"/> Importanza sociale, di costum	

Area "RCTP/Vulnerabilità endogena"

<input type="checkbox"/> Fragilità strutturale d'insieme	<input checked="" type="checkbox"/> Degrado in atto
<input type="checkbox"/> Fragilità funzionale	<input type="checkbox"/> Propensione spontanea al degrado

Area "RCTP/Vulnerabilità esogena"

<input type="checkbox"/> Precarietà ambientale generale	<input type="checkbox"/> Degrado da attività umane improprie
<input type="checkbox"/> Precarietà ambientale specifica	<input type="checkbox"/> Degrado da attività umane probabili

Inserto naturalistico

Forme Carsiche:		Lettura sezioni stratigrafiche rilevanti:	
Emergenze geologiche:		Emergenze geomorfologiche:	
Osservazioni			
Segnalazioni faunistiche:		Osservazioni	

Osservazioni:	Il fondo stradale del percorso rilevato è composto da conglomerato bituminoso sia nel tratto iniziale che in quello fin
Rilevanza:	Mediocre

Data:	20/02/2006	Nome del compilatore:	Arch. Sposito D.
Ruolo del compilatore:			

Area Codici

Progressivo interno provvisorio	177	Numero scheda	24
Tipo scheda	Viabilità storica		
Ente schedatore	SBCA. AG U.O. VII		

Area Cronologia

Secolo	XX
Fonti:	Catasto

Area Localizzazione e riferimenti geotopografici(riferita al punto di inizio del percorso)

Provincia	AG	Comuni attraversati	Villafranca Sicula		
Contrada	Troccoli	Ambito	5	Unità di paesaggio	
Località collegate					
Riferimenti cartografici:	1:10.000				

Area Localizzazione e riferimenti geotopografici(riferita al punto di arrivo del percorso)

Provincia	AG	Comune	Villafranca Sicula		
Contrada	Magliolo	Ambito	5	Unità di paesaggio	

Area Denominazione/Oggetto

Definizione	Regia Trazzera				
Denominazione storica	Masa				
Denominazione attuale					

Area caratteristiche dimensionali e tipologiche

Sviluppo planimetrico	Sinuoso	Sviluppo altimetrico	Misto		
Larghezza media	5	Lunghezza	2600		
Tipo di percorso	Collina	Tipo di fondo	Conglomerato Bituminoso		
Elementi di bordura					
Particolarità del tracciato					

Area conservazione

Stato di conservazione	Discreto
Fattori di alterazione:	


Area utilizzazioni

Uso storico	Transumanza
Uso attuale	Rotabile

Area dati amministrativi

Vincoli	
---------	--

Area allegati

Fotografie		Filmato:	
Allegati grafici			

Area rapporti con il contesto ambientale e paesistico

Contesto	antropizzato	Integrazione in un sistema	<input type="checkbox"/>	Tipo di sistema	
----------	--------------	----------------------------	--------------------------	-----------------	--

Area elementi strutturali accessori significativi

Definizione	
Qualificazione	
Denominazione	
Ubicazione	

Area conservazione relativa agli elementi accessori

Stato di conservazione	
Fattori di alterazione	

Area utilizzazioni relative agli elementi accessori

Uso attuale	
Uso storico	

Area localizzazione e riferimenti geotopografici relativa agli elementi accessori

Coordinata Piana Est		Coordinata Piana Nord	
----------------------	--	-----------------------	--

Area "RCTP/Valore"

Integrità	<input checked="" type="checkbox"/>	Importanza visuale d'insieme	<input type="checkbox"/>
Leggibilità dell'insieme	<input type="checkbox"/>	Importanza panoramica	<input type="checkbox"/>
Rappresentatività	<input type="checkbox"/>	Importanza panoramica riconosciuta	<input type="checkbox"/>
Importanza sociale, di costum	<input type="checkbox"/>		

Area "RCTP/Vulnerabilità endogena"

Fragilità strutturale d'insieme	<input type="checkbox"/>	Degrado in atto	<input type="checkbox"/>
Fragilità funzionale	<input type="checkbox"/>	Propensione spontanea al degrado	<input type="checkbox"/>

Area "RCTP/Vulnerabilità esogena"

Precarietà ambientale generale	<input type="checkbox"/>	Degrado da attività umane improprie	<input type="checkbox"/>
Precarietà ambientale specifica	<input type="checkbox"/>	Degrado da attività umane probabili	<input type="checkbox"/>

Inserto naturalistico

Forme Carsiche:		Lettura sezioni stratigrafiche rilevanti:	
Emergenze geologiche:		Emergenze geomorfologiche:	
Osservazioni			
Segnalazioni faunistiche:		Osservazioni	

Osservazioni:	Il percorso rilevato presenta un fondo stradale costituito da conglomerato bituminoso in buono stato nella parte inizi
Rilevanza:	Mediocre

Data:	20/02/2006	Nome del compilatore:	Arch. Sposito D.
Ruolo del compilatore:			

Area Codici

Progressivo interno provvisorio	178	Numero scheda	25
Tipo scheda	Viabilità storica		
Ente schedatore	SBCA. AG U.O. VII		

Area Cronologia

Secolo	XX
Fonti:	Catasto

Area Localizzazione e riferimenti geotopografici(riferita al punto di inizio del percorso)

Provincia	AG	Comuni attraversati	Villafranca Sicula		
Contrada	Cifota	Ambito	5	Unità di paesaggio	
Località collegate					
Riferimenti cartografici:	1:10.000				

Area Localizzazione e riferimenti geotopografici(riferita al punto di arrivo del percorso)

Provincia	AG	Comune	Villafranca Sicula		
Contrada	Cifota	Ambito	5	Unità di paesaggio	

Area Denominazione/Oggetto

Definizione	Regia Trazzera				
Denominazione storica	Cifota				
Denominazione attuale	S.S.115				

Area caratteristiche dimensionali e tipologiche

Sviluppo planimetrico	Rettilineo	Sviluppo altimetrico	Misto		
Larghezza media	4	Lunghezza	2220		
Tipo di percorso	Collina	Tipo di fondo	Conglomerato Bituminoso		
Elementi di bordura					
Particolarità del tracciato					

Area conservazione

Stato di conservazione	Buono
Fattori di alterazione:	


Area utilizzazioni

Uso storico	Transumanza
Uso attuale	Rotabile

Area dati amministrativi

Vincoli	
---------	--

Area allegati

Fotografie		Filmato:	
Allegati grafici			

Area rapporti con il contesto ambientale e paesistico

Contesto	antropizzato	Integrazione in un sistema	<input type="checkbox"/>	Tipo di sistema	
----------	--------------	----------------------------	--------------------------	-----------------	--

Area elementi strutturali accessori significativi

Definizione	
Qualificazione	
Denominazione	
Ubicazione	

Area conservazione relativa agli elementi accessori

Stato di conservazione	
Fattori di alterazione	

Area utilizzazioni relative agli elementi accessori

Uso attuale	
Uso storico	

Area localizzazione e riferimenti geotopografici relativa agli elementi accessori

Coordinata Piana Est		Coordinata Piana Nord	
----------------------	--	-----------------------	--

Area "RCTP/Valore"

Integrità	<input checked="" type="checkbox"/>	Importanza visuale d'insieme	<input type="checkbox"/>
Leggibilità dell'insieme	<input checked="" type="checkbox"/>	Importanza panoramica	<input type="checkbox"/>
Rappresentatività	<input type="checkbox"/>	Importanza panoramica riconosciuta	<input type="checkbox"/>
Importanza sociale, di costum	<input type="checkbox"/>		

Area "RCTP/Vulnerabilità endogena"

Fragilità strutturale d'insieme	<input type="checkbox"/>	Degrado in atto	<input type="checkbox"/>
Fragilità funzionale	<input type="checkbox"/>	Propensione spontanea al degrado	<input type="checkbox"/>

Area "RCTP/Vulnerabilità esogena"

Precarietà ambientale generale	<input type="checkbox"/>	Degrado da attività umane improprie	<input type="checkbox"/>
Precarietà ambientale specifica	<input type="checkbox"/>	Degrado da attività umane probabili	<input type="checkbox"/>

Insero naturalistico

Forme Carsiche:		Lettura sezioni stratigrafiche rilevanti:	
Emergenze geologiche:		Emergenze geomorfologiche:	
Osservazioni			
Segnalazioni faunistiche:		Osservazioni	

Osservazioni:	Il percorso rilevato presenta un andamento retilineo e il fondo stradale è costituito da conglomerato bituminoso.
Rilevanza:	Alta

Data:	20/02/2006	Nome del compilatore:	Arch. Sposito D.
Ruolo del compilatore:			

Area Codici

Progressivo interno provvisorio	179	Numero scheda	27
Tipo scheda	Viabilità storica		
Ente schedatore	SBCA. AG U.O. VII		

Area Cronologia

Secolo	XX
Fonti	Catasto

Area Localizzazione e riferimenti geotopografici(riferita al punto di inizio del percorso)

Provincia	AG	Comuni attraversati	Villafranca Sicula - Calamonaci
Contrada	Mintina	Ambito	5
Unità di paesaggio			
Località collegate	Villafranca Sicula - Calamonaci		
Riferimenti cartografici:	1:10.000		

Area Localizzazione e riferimenti geotopografici(riferita al punto di arrivo del percorso)

Provincia	AG	Comune	Villafranca Sicula
Contrada	S.S. 180	Ambito	5
Unità di paesaggio			

Area Denominazione/Oggetto

Definizione	Regia Trazzera
Denominazione storica	Villafranca Sicula - Calamonaci
Denominazione attuale	Villafranca Sicula - Calamonaci

Area caratteristiche dimensionali e tipologiche

Sviluppo planimetrico	Sinuoso	Sviluppo altimetrico	Misto
Larghezza media	4	Lunghezza	3500
Tipo di percorso	Collina	Tipo di fondo	Conglomerato Bituminoso - Sterrato
Elementi di bordura			
Particolarità del tracciato			

Area conservazione

Stato di conservazione	Mediocre/scarso
Fattori di alterazione:	


Area utilizzazioni

Uso storico	Transumanza
Uso attuale	Rotabile

Area dati amministrativi

Vincoli	
---------	--

Area allegati

Fotografie		Filmato:	
Allegati grafici			

Area rapporti con il contesto ambientale e paesistico

Contesto	antropizzato	Integrazione in un sistema	<input type="checkbox"/>	Tipo di sistema	
----------	--------------	----------------------------	--------------------------	-----------------	--

Area elementi strutturali accessori significativi

Definizione	
Qualificazione	
Denominazione	
Ubicazione	

Area conservazione relativa agli elementi accessori

Stato di conservazione	
Fattori di alterazione	

Area utilizzazioni relative agli elementi accessori

Uso attuale	
Uso storico	

Area localizzazione e riferimenti geotopografici relativa agli elementi accessori

Coordinata Piana Est		Coordinata Piana Nord	
----------------------	--	-----------------------	--

Area "RCTP/Valore"

<input type="checkbox"/> Integrità	<input type="checkbox"/> Importanza visuale d'insieme
<input type="checkbox"/> Leggibilità dell'insieme	<input type="checkbox"/> Importanza panoramica
<input type="checkbox"/> Rappresentatività	<input type="checkbox"/> Importanza panoramica riconosciuta
<input type="checkbox"/> Importanza sociale, di costum	

Area "RCTP/Vulnerabilità endogena"

<input type="checkbox"/> Fragilità strutturale d'insieme	<input checked="" type="checkbox"/> Degrado in atto
<input type="checkbox"/> Fragilità funzionale	<input type="checkbox"/> Propensione spontanea al degrado

Area "RCTP/Vulnerabilità esogena"

<input type="checkbox"/> Precarietà ambientale generale	<input type="checkbox"/> Degrado da attività umane improprie
<input type="checkbox"/> Precarietà ambientale specifica	<input type="checkbox"/> Degrado da attività umane probabili

Inserto naturalistico

Forme Carsiche:		Lettura sezioni stratigrafiche rilevanti:	
Emergenze geologiche:		Emergenze geomorfologiche:	
Osservazioni			
Segnalazioni faunistiche:		Osservazioni	

Osservazioni:	Il percorso nella parte iniziale presenta fondo stradale asfaltato (parte iniziale confinante con la trazzera "Mintina")
Rilevanza:	Mediocre

Data:	20/02/2006	Nome del compilatore:	Arch. Sposito D.
Ruolo del compilatore:			

Area Codici

Progressivo interno provvisorio	180	Numero scheda	28
Tipo scheda	Viabilità storica		
Ente schedatore	SBCA. AG U.O. VII		

Area Cronologia

Secolo	XX
Fonti:	Catasto Borbonico

Area Localizzazione e riferimenti geotopografici(riferita al punto di inizio del percorso)

Provincia	AG	Comuni attraversati	Villafranca Sicula - Calamonaci		
Contrada	Mancusi	Ambito	5	Unità di paesaggio	
Località collegate	Villafranca Sicula - Calamonaci				
Riferimenti cartografici:	1:10.000				

Area Localizzazione e riferimenti geotopografici(riferita al punto di arrivo del percorso)

Provincia	AG	Comune	Calamonaci		
Contrada	Mancusi	Ambito	5	Unità di paesaggio	

Area Denominazione/Oggetto

Definizione	Regia Trazzera				
Denominazione storica	La Scala				
Denominazione attuale	La Scala				

Area caratteristiche dimensionali e tipologiche

Sviluppo planimetrico	Sinuoso	Sviluppo altimetrico	Misto		
Larghezza media	250	Lunghezza	200		
Tipo di percorso	Collina	Tipo di fondo	Conglomerato Bituminoso - Fondo Naturale		
Elementi di bordura					
Particolarità del tracciato					

Area conservazione

Stato di conservazione	Pessimo
Fattori di alterazione:	

Area utilizzazioni

Uso storico	Transumanza
Uso attuale	Rotabile

Area dati amministrativi

Vincoli	
---------	--

Area allegati

Fotografie		Filmato:	
Allegati grafici			

Area rapporti con il contesto ambientale e paesistico

Contesto	antropizzato	Integrazione in un sistema	<input type="checkbox"/>	Tipo di sistema	
----------	--------------	----------------------------	--------------------------	-----------------	--

Area elementi strutturali accessori significativi

Definizione	
Qualificazione	
Denominazione	
Ubicazione	

Area conservazione relativa agli elementi accessori

Stato di conservazione	
Fattori di alterazione	

Area utilizzazioni relative agli elementi accessori

Uso attuale	
Uso storico	

Area localizzazione e riferimenti geotopografici relativa agli elementi accessori

Coordinata Piana Est		Coordinata Piana Nord	
----------------------	--	-----------------------	--

Area "RCTP/Valore"

<input type="checkbox"/> Integrità	<input type="checkbox"/> Importanza visuale d'insieme
<input type="checkbox"/> Leggibilità dell'insieme	<input type="checkbox"/> Importanza panoramica
<input type="checkbox"/> Rappresentatività	<input type="checkbox"/> Importanza panoramica riconosciuta
<input type="checkbox"/> Importanza sociale, di costum	

Area "RCTP/Vulnerabilità endogena"

<input type="checkbox"/> Fragilità strutturale d'insieme	<input type="checkbox"/> Degrado in atto
<input type="checkbox"/> Fragilità funzionale	<input checked="" type="checkbox"/> Propensione spontanea al degrado

Area "RCTP/Vulnerabilità esogena"

<input checked="" type="checkbox"/> Precarietà ambientale generale	<input type="checkbox"/> Degrado da attività umane improprie
<input type="checkbox"/> Precarietà ambientale specifica	<input type="checkbox"/> Degrado da attività umane probabili

Inserto naturalistico

Forme Carsiche:		Lettura sezioni stratigrafiche rilevanti:	
Emergenze geologiche:		Emergenze geomorfologiche:	
Osservazioni			
Segnalazioni faunistiche:		Osservazioni	

Osservazioni:	Il percorso della trazzera è attraversato dal fume Verdura; il fondo stradale è sterrato.Si trova al confine con il comu
Rilevanza:	Mediocre

Data:	20/02/2006	Nome del compilatore:	Arch. Sposito D.
Ruolo del compilatore:			

Area Codici

Progressivo interno provvisorio	181	Numero scheda	29
Tipo scheda	Viabilità storica		
Ente schedatore	SBCA. AG U.O. VII		

Area Cronologia

Secolo	XX
Fonti:	Catasto

Area Localizzazione e riferimenti geotopografici(riferita al punto di inizio del percorso)

Provincia	AG	Comuni attraversati	Villafranca Sicula - Lucca sicula
Contrada	Via Mazzini	Ambito	5
Unità di paesaggio			
Località collegate	Villafranca Sicula - Lucca sicula		
Riferimenti cartografici:	1:10.000		

Area Localizzazione e riferimenti geotopografici(riferita al punto di arrivo del percorso)

Provincia	AG	Comune	Villafranca Sicula
Contrada		Ambito	5
Unità di paesaggio			

Area Denominazione/Oggetto

Definizione	Regia Trazzera
Denominazione storica	Villafranca Sicula - Lucca Sicula
Denominazione attuale	Villafranca Sicula - Lucca Sicula

Area caratteristiche dimensionali e tipologiche

Sviluppo planimetrico	Rettilineo	Sviluppo altimetrico	Salita
Larghezza media	5	Lunghezza	400
Tipo di percorso	Collina	Tipo di fondo	Conglomerato Bituminoso
Elementi di bordura			
Particolarità del tracciato			

Area conservazione

Stato di conservazione	Buono
Fattori di alterazione:	


Area utilizzazioni

Uso storico	Transumanza
Uso attuale	Rotabile

Area dati amministrativi

Vincoli	
---------	--

Area allegati

Fotografie		Filmato:	
Allegati grafici			

Area rapporti con il contesto ambientale e paesistico

Contesto	antropizzato	Integrazione in un sistema	<input type="checkbox"/>	Tipo di sistema	
----------	--------------	----------------------------	--------------------------	-----------------	--

Area elementi strutturali accessori significativi

Definizione	
Qualificazione	
Denominazione	
Ubicazione	

Area conservazione relativa agli elementi accessori

Stato di conservazione	
Fattori di alterazione	

Area utilizzazioni relative agli elementi accessori

Uso attuale	
Uso storico	

Area localizzazione e riferimenti geotopografici relativa agli elementi accessori

Coordinata Piana Est		Coordinata Piana Nord	
----------------------	--	-----------------------	--

Area "RCTP/Valore"

Integrità	<input checked="" type="checkbox"/>	Importanza visuale d'insieme	<input type="checkbox"/>
Leggibilità dell'insieme	<input type="checkbox"/>	Importanza panoramica	<input checked="" type="checkbox"/>
Rappresentatività	<input type="checkbox"/>	Importanza panoramica riconosciuta	<input type="checkbox"/>
Importanza sociale, di costum	<input type="checkbox"/>		

Area "RCTP/Vulnerabilità endogena"

Fragilità strutturale d'insieme	<input type="checkbox"/>	Degrado in atto	<input type="checkbox"/>
Fragilità funzionale	<input type="checkbox"/>	Propensione spontanea al degrado	<input type="checkbox"/>

Area "RCTP/Vulnerabilità esogena"

Precarietà ambientale generale	<input type="checkbox"/>	Degrado da attività umane improprie	<input type="checkbox"/>
Precarietà ambientale specifica	<input type="checkbox"/>	Degrado da attività umane probabili	<input type="checkbox"/>

Inserto naturalistico

Forme Carsiche:		Lettura sezioni stratigrafiche rilevanti:	
Emergenze geologiche:		Emergenze geomorfologiche:	
Osservazioni			
Segnalazioni faunistiche:		Osservazioni	

Osservazioni:	Il percorso temporaneamente è interrotto a causa di lavori di manutenzione.
Rilevanza:	Alta

Data:	20/02/2006	Nome del compilatore:	Arch. Sposito D.
Ruolo del compilatore:			